

**Strategie de Dezvoltare Locala Socio – Economica a Comunei Tazlău
Județul Neamț**

*** 2021 – 2027 ***

CUPRINSUL LUCRĂRII

PREFAȚĂ.....	4
ECHIPA DE PROIECT	6
PREAMBUL.....	7
PRINCIPIILE DE BAZĂ	9
DEZVOLTAREA DURABILĂ A STATELOR MEMBRE ALE UNIUNII EUROPENE	10
II.1. POLITICA ECONOMICĂ A UNIUNII EUROPENE.....	10
<i>Politica de coeziune și dezvoltarea durabilă dincolo de pragul anului 2020.....</i>	<i>10</i>
<i>Bazele dezvoltării regionale.....</i>	<i>12</i>
II.2 ARII DE DEZVOLTARE DURABILĂ.....	14
<i>Rata de ocupare a forței de muncă la nivel european.....</i>	<i>14</i>
<i>Rata șomajului la nivel european.....</i>	<i>16</i>
<i>Remunerare și diferența de gen la nivel european.....</i>	<i>17</i>
<i>Rețeaua de transport.....</i>	<i>18</i>
<i>Energia din surse regenerabile.....</i>	<i>20</i>
<i>Politica agricolă comună.....</i>	<i>21</i>
<i>Politica de mediu la nivelul Uniunii Europene.....</i>	<i>25</i>
<i>Politica de sprijin în agricultură la nivel european.....</i>	<i>25</i>
<i>Inovare și stimularea în agricultură.....</i>	<i>26</i>
<i>Bugetul pe termen lung al Uniunii Europene pentru perioada 2021 – 2027.....</i>	<i>27</i>
DEZVOLTAREA DURABILĂ A ROMÂNIEI ÎN CONTEXT EUROPEAN.....	29
REGIUNEA DE NORD – EST ÎN CONTEXT EUROPEAN	39
REGIUNEA NORD – EST: CARACTERISTICI	40
<i>Zone geografice.....</i>	<i>40</i>
<i>Date climatice</i>	<i>41</i>
<i>Rețeaua hidrografică.....</i>	<i>41</i>
<i>Resursele solului</i>	<i>42</i>
<i>Accesul rutier și feroviar la principalele centre ale regiunii.....</i>	<i>43</i>
<i>Accesul aerian.....</i>	<i>44</i>
<i>Aspecte ale domeniului pieței muncii.....</i>	<i>44</i>
<i>Aspecte legate de rata șomajului în Regiunea de Nord - Est.....</i>	<i>52</i>
<i>Aspecte legate de domeniul infrastructurii</i>	<i>53</i>
<i>Caracteristici ale domeniului educației</i>	<i>58</i>
<i>Domeniul sănătății la nivel regional.....</i>	<i>59</i>
<i>Infrastructura de servicii sociale</i>	<i>60</i>
<i>Protecția mediului.....</i>	<i>62</i>
<i>Dezvoltare rurală și agricultura</i>	<i>66</i>
<i>Turismul rural și agroturismul.....</i>	<i>70</i>
PRIORITĂȚILE TEMATICE ALE STRATEGIEI DE DEZVOLTARE REGIONALĂ....	70

**Strategie de Dezvoltare Locala Socio – Economica a Comunei Tazlău
Județul Neamț**

*** 2021 – 2027 ***

ASPECTE DE DEZVOLTARE DURABILĂ ALE JUDEȚULUI NEAMȚ	118
CLIMA	119
REȚEAUA HIDROGRAFICĂ	119
ARII PROTEJATE	120
POPULAȚIA JUDEȚULUI NEAMȚ	121
CONTEXTUL EDUCAȚIONAL AL JUDEȚULUI NEAMȚ	123
PIAȚA MUNCII A JUDEȚULUI NEAMȚ	128
SECTORUL ECONOMIC.....	130
RESURSA DE MUNCĂ A JUDEȚULUI NEAMȚ.....	132
COTELE JUDEȚENE ALE ȘOMAJULUI	132
DOMENIUL ECONOMIC ȘI SECTOARELE AFERENTE	135
<i>Agricultură</i>	136
<i>Creșterea animalelor</i>	138
<i>Silvicultura</i>	140
INFRASTRUCTURA DE TRANSPORT.....	142
SERVICII DE ASISTENȚĂ SOCIALĂ	144
MEDIU	148
<i>Ariile naturale protejate din județul Neamț</i>	148
REȚEAUA HIDROGRAFICĂ	150
INFRASTRUCTURA DE MEDIU	151
<i>Alimentare cu apă</i>	151
<i>Apa uzată</i>	153
<i>Situația deșeurilor</i>	154
<i>Riscuri de mediu</i>	155
DEZVOLTARE DURABILĂ ÎN COMUNA TAZLĂU.....	158
SCURT ISTORIC.....	158
RELIEFUL COMUNEI	162
REȚEAUA HIDROGRAFICĂ	165
CLIMA	167
RESURSELE NATURALE.....	16868
VEGETAȚIA, FLORA ȘI FAUNA	16871
POPULAȚIA COMUNEI	17174
PIAȚA MUNCII VĂZUTĂ LA NIVELUL COMUNEI TAZLĂU.....	175
RATA ȘOMAJULUI.....	176
ASPECTE LEGATE DE EDUCAȚIE.....	177
<i>Infrastructura educațională în comuna Tazlău</i>	178
MEDIUL CULTURAL AL COMUNEI TAZLĂU	179
GOSPODĂRIILE COMUNEI TAZLĂU	180
CONTEXTUL SOCIO – ECONOMIC	181
AGRICULTURA ȘI CREȘTEREA ANIMALELOR ÎN COMUNA TAZLĂU	182
INDUSTRIA	185
DOMENIUL SERVICIILOR	186
TURISMUL ȘI AGROTURISMUL.....	187
INFRASTRUCTURA.....	202
<i>Infrastructura de drumuri și transport</i>	204
<i>Infrastructura de utilități</i>	206
INFRASTRUCTURA DE SĂNĂTATE	210

**Strategie de Dezvoltare Locala Socio – Economica a Comunei Tazlău
Județul Neamț**

*** 2021 – 2027 ***

SERVICIILE SOCIALE.....	211
PROTECȚIA MEDIULUI.....	21212
ANALIZA NECESITĂȚILOR PE DOMENII SOCIO-ECONOMICE.....	21515
ANALIZA PUNCTELOR TARI, A PUNCTELOR SLABE, OPORTUNITĂȚI ȘI AMENINȚĂRI LA NIVELUL COMUNEI TAZLĂU.....	2433
ASPECTE GENERALE.....	2433
PLANUL LOCAL DE ACȚIUNE	2644
<i>DOMENIUL- CULTURA.....</i>	<i>2644</i>
<i>DOMENIUL - EDUCAȚIE.....</i>	<i>2666</i>
<i>DOMENIUL – ASISTENȚĂ SOCIALĂ</i>	<i>26969</i>
<i>DOMENIUL – SERVICII DE SĂNĂTATE.....</i>	<i>2722</i>
<i>DOMENIUL – TRANSPORT</i>	<i>2744</i>
<i>DOMENIUL – TEHNICO – EDILITAR ȘI ENERGETIC.....</i>	<i>2766</i>
<i>DOMENIUL – MANAGEMENTUL INTEGRAT AL DEȘEURILOR.....</i>	<i>27979</i>
<i>DOMENIUL – AGRICULTURA / CREȘTEREA ANIMALELOR</i>	<i>28181</i>
DOMENIUL – COMERȚ.....	2877
DOMENIUL – INDUSTRIE.....	2877
DOMENIUL –SERVICII.....	2910
DOMENIUL –TURISM.....	2911
DOMENIUL –SPAȚII VERZI.....	293
DOMENIUL –MEDIU	2944
DOMENIUL –MANAGEMENTUL ADMINISTRAȚIEI /RESURSE UMANE.....	2977
BIBLIOGRAFIE.....	3044

**Strategie de Dezvoltare Locala Socio – Economica a Comunei Tazlău
Județul Neamț**

*** 2021 – 2027 ***

PREFAȚĂ

**“Fără dezvoltare continuă și progres, cuvinte cum ar fi «reușita,
îmbunătățire și succes», nu au niciun sens.”**

Benjamin Franklin

Conceptul de Dezvoltare durabilă desemnează totalitatea formelor și metodelor de dezvoltare socio-economică care se axează în primul rând pe asigurarea unui echilibru între aspectele sociale, economice și ecologice și elementele capitalului natural.

Dezvoltarea durabilă – DD – conceptul de dezvoltare economico-socială recomandat tuturor țărilor de către ONU, prin care se caută armonizarea a trei componente fundamentale: Resursele umane, Creșterea economică, Echitatea între generații.

Dezvoltarea durabilă a devenit un obiectiv strategic internațional adaptat la specificul fiecărei țări. Dezvoltarea durabilă, este un concept de evoluție a societății care permite folosirea pe termen lung a mediului astfel ca, dezvoltarea socio-economică să rămână posibilă concomitent cu menținerea calității mediului la un nivel acceptabil.

Dezvoltarea durabilă presupune corelarea a patru idei fundamentale, aparent independente, dar care se află într-o strânsă condiționare:

- *îndeplinirea cerințelor prezente și viitoare - care stabilesc scopul durabilității;*
- *îndeplinirea nevoilor - care definește scopul dezvoltării (dezvoltarea care răspunde necesităților prezentului fără a compromite capacitatea de a satisface necesitățile generațiilor viitoare);*
- *menținerea compatibilității dintre dimensiunea populației și capacitatea productivă a eco-*

Strategie de Dezvoltare Locala Socio – Economica a Comunei Tazlău Județul Neamț

*** 2021 – 2027 ***

sistemului - care recunoaște că există limite și cerințe pentru echilibru;

- implementarea unui proces al schimbării - care confirmă că definirea cerințelor și nevoilor pentru dobândirea echilibrului durabil se va schimba odată cu situațiile, condițiile și timpul.*

Strategia de dezvoltare locală economică a comunei Tazlău pentru perioada 2021 – 2027 trece în revista acțiunile pe care administrația locală le are ca scop pentru a crea condițiile necesare dezvoltării durabile a comunei și pune în lumina proiectele și oportunitățile pe care aderarea României la Uniunea Europeană le ofera. Ca parte integrantă a comunității europene, Comuna TAZLĂU are nevoie de o viziune clară a obiectivelor, de o strategie concretă care, susținută absorbția fondurilor europene, să sublinieze rolul important ce revine valorificării potențialului local. Aceste direcții și obiective se aliniază strategiilor de dezvoltare regională și națională, dar și directivelor, valorilor și principiilor europene.

Punerea în practică a unor noi măsuri presupune întocmirea unui Plan de Dezvoltare Locală elaborat de toate categoriile de public implicat în viața economico - sociala a comunei, plan care să oglindească cât mai fidel nevoile, opțiunile și deciziile localnicilor comunei precum și deschiderea acestora de a găsi rezolvări concrete și durabile pentru problemele locale. Strategia realizează, așadar, o diagnoză generală a comunei, detaliind direcțiile strategice de dezvoltare care se bazează, în primul rand pe co-participația, implicarea tuturor factorilor interesați, responsabili și relevanți de la nivelul comunei.

Strategia de dezvoltare socio- economică deschide orizontul cunoașterii mult mai atentă a zonei – comunității, prin precizările și clarificările aduse, astfel încât toate oportunitățile de dezvoltare și de finanțare a proiectelor propuse să poată să își găsească utilitatea in plan concret.

**Strategie de Dezvoltare Locala Socio – Economica a Comunei Tazlău
Județul Neamț**

*** 2021 – 2027 ***

ECHIPA DE PROIECT

Componența comitetului coordonator desemnat de Primăria Tazlău pentru elaborarea
Strategiei de Dezvoltare Locala Socio - Economică 2021 – 2027

Nr. crt.	Numele și prenumele	Ocupația	Rolul ocupat în cadrul echipei de management
1	Nechita Ion	Primar	Coordonator echipă
2	Ungureanu Marius C-tin	Consilier achiziții	Secretar echipă
3	Mihalache Neculai	Referent superior	Membru
4	Petruț Alexandru Dan	Consilier primar	Membru
5	Manolachi Ana Maria	Consilier superior	Membru
6	Manolachi Vasile	Șef SVSU	Membru
7	Odor Constantin Adrian	Viceprimar	Membru

Reprezentantii firmei de consultanță:

- DUMITRAȘCU Alina Cristina – Expert accesare fonduri europene
- ANDREI Cătălin – Coordonator lucrare

Strategie de Dezvoltare Locala Socio – Economica a Comunei Tazlău Județul Neamț

*** 2021 – 2027 ***

CAPITOLUL I

PREAMBUL

Dezvoltarea durabilă este unul din obiectivele de amploare pe care Uniunea Europeană îl impune statelor aderate structurii. Scopul acestei abordari este îmbunătățirea continuă a calității vieții și a bunăstării generațiilor prezente și viitoare, printr-un echilibru integrat între dezvoltarea economică, justiție socială și protecția mediului.

La nivelul Uniunii Europene, dezvoltarea durabilă a devenit obiectiv asumat începând cu 1997, prin Tratatul de la Maastricht. Ca urmare a acestui demers, în anul 2001 a fost adoptată Strategia de Dezvoltare Durabilă la Gotheborg, iar în 2006 a fost revizuită Strategia de Dezvoltare Durabilă a Uniunii Europene care ulterior a fost și adoptată.

În centrul acestor proiectii, a strategiilor de dezvoltare, fie că vorbim la nivel de Uniune, la nivel de țară, ori regional sau local, trebuie să recunoaștem că oamenii sunt principala resursă a schimbării și că atingerea obiectivelor dezvoltării durabile nu se poate realiza fără o schimbare în modul de gândire și de percepție a spațiului pe care îl ocupă și al vieții sub toate aspectele sale. Fără comunități conștiente și capabile să utilizeze resursele în mod rational și eficient și care să descopere și să valorizeze potențialul economic al zonei locuite, nu se poate asigura prosperitate, protecția mediului, coeziune socială și o dezvoltare locala durabilă.

Strategia de dezvoltare locală socio - economică a comunei Tazlău prezintă, pe lângă caracteristicile localității, o analiza clară a resurselor și oportunităților comunei fixând astfel cadrul în care se va realiza progresul în următorii ani în vederea îmbunătățirii calității vieții locuitorilor. Elaborarea unei astfel de strategii de dezvoltare locală reprezintă unul dintre cei mai importanți pași care susțin procesul de dezvoltare locală, deoarece un astfel de document are ca scop stabilirea unor priorități pe termen mediu și lung spre care se concentrează efortul de dezvoltare al comunității locale în viitor. Elaborarea strategiei a fost realizată cu sprijinul colectivului Primăriei Tazlău. Toate datele cu caracter local au fost preluate din cadrul departamentelor din Primărie și de pe site-ul oficial al Primăriei

Strategie de Dezvoltare Locala Socio – Economica a Comunei Tazlău Județul Neamț

*** 2021 – 2027 ***

Comunei Tazlău.

O strategie de dezvoltare locală pune în lumină diferite scenarii de dezvoltare, posibile direcții de dezvoltare locală cu scopul de a maximiza valorificarea potențialului local. O planificare strategică asigură prioritizarea proiectelor în funcție de nevoile comunității și folosirea corectă a resurselor limitate de care aceasta dispune pentru îndeplinirea acestor nevoi imediate și urgente.

Scopul strategiei de dezvoltare locală este de a analiza într-un mod structurat și coerent posibilitatea și oportunitățile autorităților publice locale de a iniția, implementa și de a susține obiective trasate la nivel local și are la baza particularitățile localității, o analiză reală asupra domeniilor de interes și nevoilor imediate ale comunității (asistență socială, turism, cultură, investiții, populație, infrastructură, sănătate) și o analiză socio-economică detaliată și atent verificată (identificarea resurselor, analiza structurii pieței forței de muncă, stabilirea profilului populației cât și necesitățile populației).

Bazându-se pe individualitățile și nevoile imediate și urgente ale comunității, o strategie de dezvoltare locală prioritizează scopuri, obiective, programe și proiecte ce urmează a fi dezvoltate. Acest lucru e realizabil prin minimizarea punctelor slabe, prin exploatarea avantajelor locale, prin identificarea unor soluții în eventualitatea unor viitoare amenințări (inundații, înzăpeziri, buget local insuficient, etc.), analiza oportunităților viitoare (atragera de noi investitori, dezvoltarea turismului, surse de energie regenerabilă etc.), identificarea provocărilor teritoriale ce trebuie abordate.

Luând în calcul și dezideratul european favorabil diminuării disparităților de dezvoltare socială și economică existente între România și statele membre ale Uniunii Europene prin finanțarea zonelor mai puțin dezvoltate, strategia de dezvoltare locală poate genera resurse noi prin elementele sale în domeniul etnic, managerial sau financiar. Fondurile structurale și de coeziune sunt un adevărat sprijin pentru dezvoltarea comunităților locale dar pentru a le accesa este nevoie de proiecte care să furnizeze rezultate, proiecte care nu consumă și nu disipează resurse ci care sunt direcționate către investiții realmente stimulante pentru creșterea economică.

Strategia de dezvoltare locală asigură ierarhizarea prin prioritarizare a investițiilor,

Strategie de Dezvoltare Locala Socio – Economica a Comunei Tazlău Județul Neamț

* 2021 – 2027 *

pentru a obține un impact simțitor și o valoare adăugată maximă prin îndeplinirea obiectivelor pe care le propune comunității locale.

Este important ca acest document să fie sustenabil și să deservească atât interesele administrației publice locale, intereselor private dar și intereselor personale ale locuitorilor comunei.

Strategia de dezvoltare locală a comunei Tazlău este parte integrată a strategiei județului Neamț, inclus în strategia de Dezvoltare Regională (Regiunea Nord - Est), parte integrantă a Programului Național de Dezvoltare al României. Este important ca aceste entități să fie precizate deoarece orice accesare ulterioară de fonduri Europene a comunei Tazlău depinde de alocările ce s-au făcut pentru România vizand Regiunea Nord-Est, regiune din care comuna face parte.

Principiile de bază care au stat la baza elaborării acestei strategii au fost următoarele:

- *principiul cunoașterii trăsăturilor locale.* Strategia a fost elaborată în urma unei radiografii a realităților din această comună;
- *principiul realității.* Acest plan strategic prezintă baza de plecare, stadiul de dezvoltare și potențialul local în cadrul procesului dezvoltării durabile;
- *principiul continuității și sustenabilității.* Fiind un instrument de lucru important, strategia va fi revizuită și actualizată periodic, updatată cu informații;
- *principiul armonizării* cu obiectivele de dezvoltare existente la nivelul Uniunii Europene, la nivel de țară și de regiune.

Strategia de Dezvoltare Locală se constituie, deci, ca principal instrument de lucru al Consiliului Local Tazlău, care va direcționa și orienta gândirea, decizia, acțiunea și fondurile disponibile către îndeplinirea obiectivelor locale propuse.

Contextul internațional ales pentru schitarea Strategiei de dezvoltare locală a Comunei Tazlău este definit de aplicarea modelelor europene de dezvoltare socială, economică și de mediu și opțiunea față de modelul de dezvoltare durabilă.

Revizuirea Strategiei de Dezvoltare Locală

Revizuirea Strategiei de Dezvoltare Locală se va face cu o anumită periodicitate, în scopul evaluării stadiului de implementare, în vederea analizei comparative a indicatorilor de monitorizare. Revizuirea este necesară pentru actualizarea și adaptarea la cadrul legislativ

**Strategie de Dezvoltare Locala Socio – Economica a Comunei Tazlău
Județul Neamț**

*** 2021 – 2027 ***

specific unei perioade sau ca urmare a unor schimbări și opțiuni politice relevante, structural și determinante.

CAPITOLUL II

***DEZVOLTAREA DURABILĂ A STATELOR MEMBRE ALE UNIUNII
EUROPENE***

II.1. POLITICA ECONOMICĂ A UNIUNII EUROPENE

Uniunea Europeană reprezintă un conglomerat de state cu o putere comercială majoră la nivel mondial funcționând ca o piață unică formată din 28 de țări.

Obiectivele politicii economice a Uniunii se centreză, printre altele, pe crearea de locuri de muncă și stimularea creșterii economice printr-o utilizare mai inteligentă a resurselor financiare, prin eliminarea obstacolelor din calea investițiilor și prin furnizarea de asistență tehnică pentru proiectele de investiții. Toate aceste direcții de dezvoltare au ca scop convergența regională a statelor membre prin reducerea decalajului de dezvoltare dintre acestea.

Convergența reală se traduce, în esență, prin atingerea unui nivel de bunăstare similar celui întâlnit în statele avansate. Acțiunile întreprinse se centreză pe identificarea unui posibil proces de recuperare a decalajelor de dezvoltare dintre țări/regiuni. Îndeplinirea scopului ultim al convergenței nu implică automat și diminuarea disparităților regionale, țările putând fi afectate și de șocuri aleatoare (de pildă, dependența economiei de anumite activități, precum agricultura, infrastructura, sistemul educational etc.).

Politica de coeziune și dezvoltarea durabila dincolo de pragul anului 2020

Politica de coeziune este unul din instrumentele de promovare a dezvoltării durabile în cadrul Uniunii Europene, care oferă cadrul necesar pentru finanțarea unei game variate de proiecte și investiții pentru o dezvoltare socio-economică echilibrată a statelor membre ale UE

Strategie de Dezvoltare Locala Socio – Economica a Comunei Tazlău Județul Neamț

* 2021 – 2027 *

și în regiunile lor.

Principiului solidarității stă la baza întregii strategii europene și justifică eforturile depuse pentru îndeplinirea principalului obiectiv al politicii de coeziune socială și economică și anume diminuarea disparităților existente la nivelul statelor membre.

Politica de coeziune este principalul catalizator de strategii de dezvoltare integrată, care reunesc intervenții din diferite domenii, precum infrastructură, cercetare și inovare, mediul de afaceri, ocuparea forței de muncă, educație, protecția mediului, schimbări climatice și eficiența energetică, într-un pachet de politici coerente, care se adresează contextului regional sau chiar local, fiind una dintre cele mai deschise și transparente politici, mai ales în relația cu cetățenii.

Politica regională și-a dovedit deja valoarea adăugată semnificativă în propagarea creșterii și prosperității la nivelul întregii Uniuni și abordarea dezechilibrelor regionale. În același timp, s-a dovedit a fi o politică dinamică, reacționând rapid și eficace în fața crizei, prin redirecționarea fondurilor către zonele prioritare, precum și prin investiții în sectoare cu rol cheie care să genereze creștere economică și locuri de muncă.

Obiectivele politicii regionale sunt realizate prin intermediul a trei fonduri: *Fondul european de dezvoltare regională* (FEDR), *Fondul de coeziune* (FC) și *Fondul social european* (FSE). Acestea constituie, împreună cu *Fondul european agricol pentru dezvoltare rurală* (FEADR) și *Fondul european pentru pescuit și afaceri maritime* (EMFF), Fondurile Europene Structurale și de Investiții.

Cele unsprezece obiective tematice ale politicii de coeziune pentru perioada 2014-2020 au fost înlocuite cu cinci obiective în materie de politică pentru FEDR, FSE+, Fondul de coeziune și FEPAM. Fiecare stat membru a adoptat propriile obiective naționale în aceste domenii, în funcție de dezvoltarea socio – economică proprie, ținând seama de necesitățile imediate la nivel național:

O Europă mai inteligentă, prin inovare, digitalizare, transformare economică și sprijinirea întreprinderilor mici și mijlocii

O Europă mai verde, fără emisii de carbon, punerea în aplicare a Acordului de la Paris și

Strategie de Dezvoltare Locala Socio – Economica a Comunei Tazlău Județul Neamț

* 2021 – 2027 *

investiții în tranziția energetică, energia din surse regenerabile și combaterea schimbărilor climatice

O Europă conectată, cu rețele strategice de transport și digitale

O Europă mai socială, pentru realizarea pilonului european al drepturilor sociale și sprijinirea calității locurilor de muncă, a învățământului, a competențelor, a incluziunii sociale și a accesului egal la sistemul de sănătate

O Europă mai apropiată de cetățenii săi, prin sprijinirea strategiilor de dezvoltare conduse la nivel local și a dezvoltării urbane durabile în UE.

Bazele dezvoltării regionale

Politica de coeziune continuă investițiile în toate regiunile având ca și condiționalitate gradul acestora de dezvoltare. Așadar, vorbim despre regiuni mai puțin dezvoltate, în tranziție, mai dezvoltate în care metoda de alocare a fondurilor se bazează încă, în mare măsură, pe PIB-ul pe cap de locuitor. Se introduc noi criterii (șomajul în rândul tinerilor, nivel scăzut de educație, schimbări climatice și primirea și integrarea migranților), pentru a reflecta mai bine realitatea de pe teren. Regiunile ultraperiferice vor beneficia în continuare de sprijin special de la Uniunea Europeană. Politica de coeziune continuă să sprijine strategiile de dezvoltare conduse la nivel local și să autonomizeze gestionarea fondurilor de către autoritățile locale.

Comisia Europeană a reinnoit totodata inițiativa „*Calea către excelență*”, pentru a continua să ofere sprijin compatibil și expertiză regiunilor rămase în urmă în ceea ce privește inovarea.

Alături de propunerile Comisiei privind viitoarea politică de coeziune și de noul program „*Orizont Europa*” și în conformitate cu noua agendă pentru cercetare și inovare a Comisiei, inițiativa „*Calea către excelență*” este o altă modalitate prin care Comisia ajută regiunile Europei să își pregătească viitorul, cu strategii de inovare solide sprijinite de fondurile UE în următorul buget pe termen lung al Uniunii pentru perioada 2021-2027.

Specializarea inteligentă va fi mai importantă decât oricând în perioada de după 2020. Pentru ca aceste strategii să își confirme potențialul în următorii ani, sunt necesare două lucruri:

Strategie de Dezvoltare Locala Socio – Economica a Comunei Tazlău Județul Neamț

* 2021 – 2027 *

dezvoltarea parteneriatelor și un grad mai mare de asumare, în special în regiunile care trebuie să recupereze cele mai mari decalaje. Această inițiativă va contribui la pregătirea terenului pentru strategii de inovare solide în perioada de după 2020.

Acest program dedicat cercetării și inovării în Uniune, este de departe cel mai ambițios de până acum, și are un buget de 100 de miliarde EUR pentru perioada 2021-2027. Aceasta înseamnă totodată că regiunile vor avea mai multe posibilități de a-și exploata la maximum potențialul în materie de cercetare și inovare. „*Calea către excelență*” le va ajuta să combine surse de finanțare din partea UE pentru a sprijini proiecte inovatoare.

În cadrul acestei inițiative, Centrul Comun de Cercetare – serviciul științific și de cunoaștere al Comisiei – își va utiliza expertiza pentru a ajuta regiunile să-și valorifice punctele forte și să-și urmeze prioritățile, să-și exploateze la maximum cele mai valoroase atuuri: talentul și creativitatea oamenilor.

Inițiativa, coordonată de Centrul Comun de Cercetare, va oferi regiunilor patru forme de sprijin principale:

- Experții Comisiei și experții externi vor ajuta regiunile să identifice domeniile care se pot îmbunătăți în cadrul strategiilor lor de specializare inteligentă, în cadrul sistemelor regionale de inovare (calitatea cercetării publice, legături eficiente între întreprinderi și centrele de cercetare și medii favorabile întreprinderilor) și în modul în care cooperează cu alte regiuni în domeniul cercetării și al inovării.
- Totodată, experții vor ajuta regiunile să profite de toate sursele potențiale de finanțare, cum ar fi *Orizont Europa*, *Europa digitală* și fondurile politicii de coeziune, și să le combine pentru crearea de sinergii profitabile.
- Centrul Comun de Cercetare va contribui la identificarea și remedierea blocajelor regionale specifice care frânează inovarea, cum ar fi lipsa de interacțiune dintre mediile de afaceri locale și mediul academic sau participarea redusă în cadrul actualului program *Orizont 2020*.

Strategie de Dezvoltare Locala Socio – Economica a Comunei Tazlău Județul Neamț

* 2021 – 2027 *

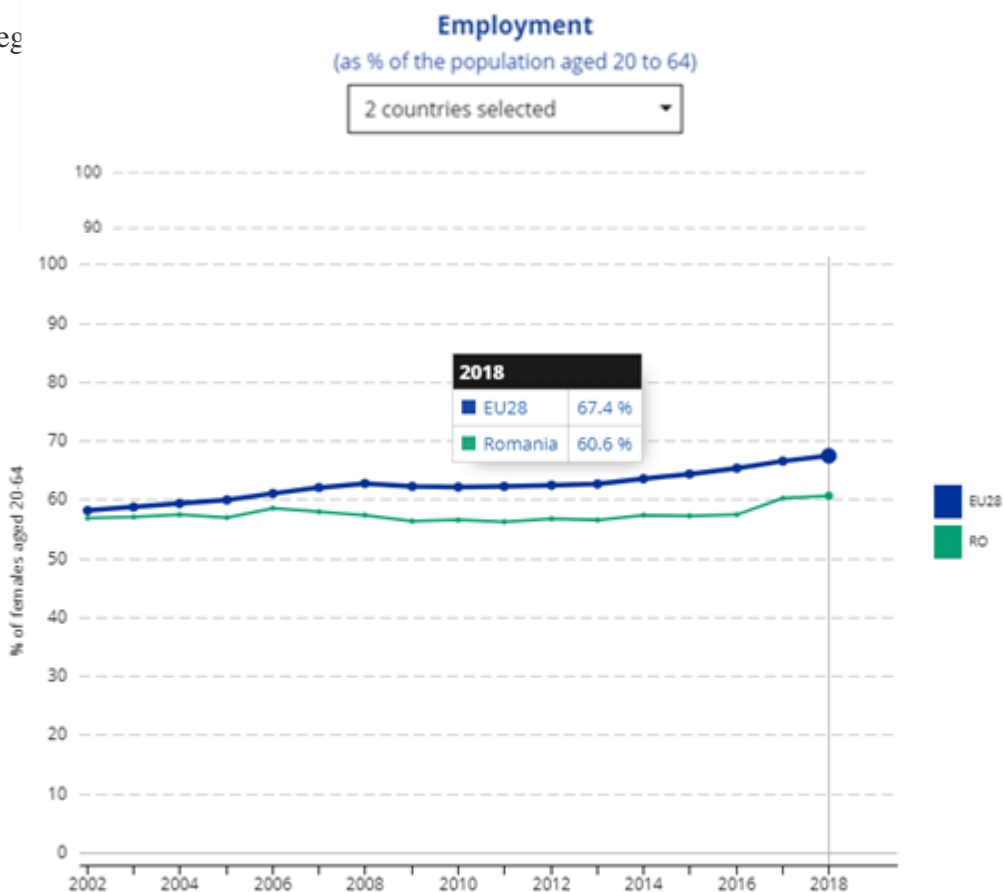
- Centrul Comun de Cercetare va înlesni calea către oportunități de colaborare în rețea și va organiza ateliere de lucru, oferindu-le reprezentanților regiunilor posibilitatea de a se întâlni și de a efectua schimburi de experiență în domeniul dezvoltării strategiilor regionale de inovare. Se va facilita astfel și dezvoltarea unor parteneriate pentru investiții interregionale în inovare.

II.2 ARII DE DEZVOLTARE DURABILĂ

Rata de ocupare a forței de muncă la nivel european

Rata de ocupare a forței de muncă – proporția populației de vârstă activă care lucrează – este un indicator social important utilizat pentru a analiza tendințele de pe piața forței de muncă.

Impactul crizei economice mondiale și al turbulențelor din zona euro înregistrate în 2008 a fost urmat de o creștere susținută a ratei de ocupare a forței de muncă în următorii câțiva ani. Rata de ocupare a forței de muncă în UE a persoanelor cu vârsta cuprinsă între 20 și 64 de ani a înreg



Strategie de Dezvoltare Locala Socio – Economica a Comunei Tazlău Județul Neamț

* 2021 – 2027 *

Fig. 1. Ocuparea forței de muncă (total, femei, bărbați, tineri și persoane în vârstă), 2002-2018

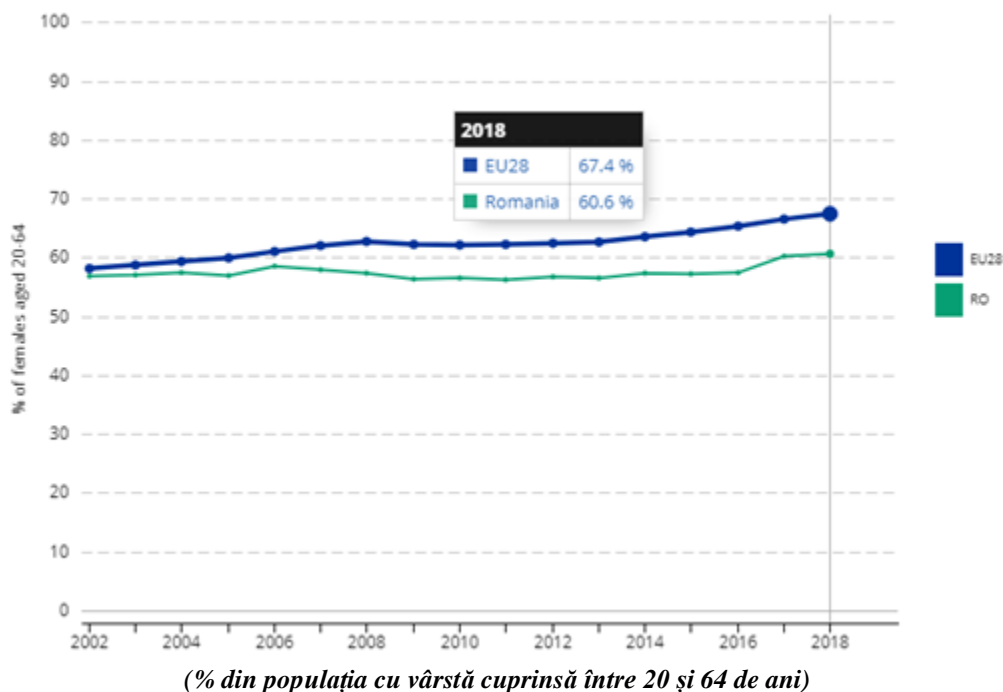


Fig. 1.1. Ocuparea forței de muncă (total, femei), 2002-2018

(% din populația cu vârstă cuprinsă între 20 și 64 de ani) / Sursa: Eurostat

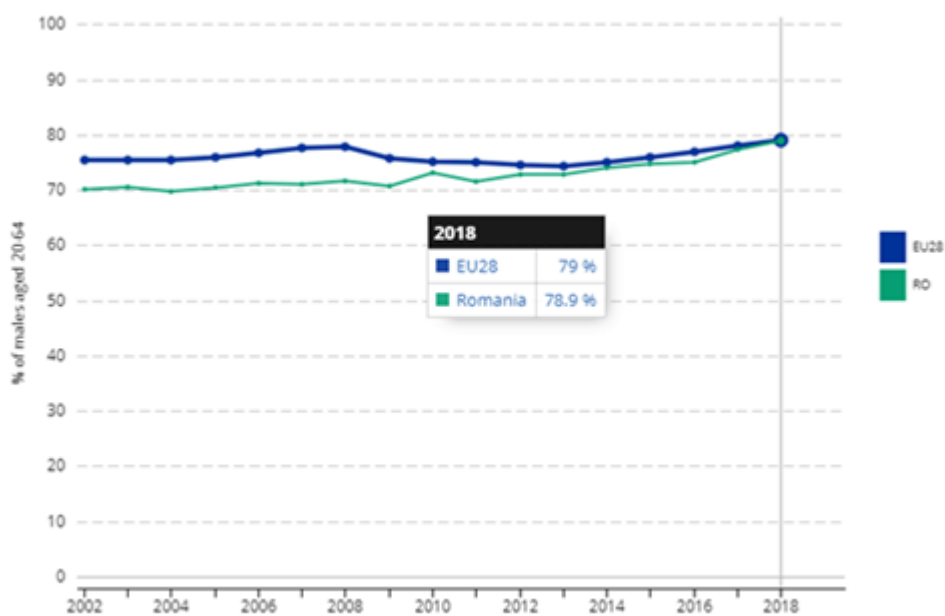


Fig. 1.2. Ocuparea forței de muncă (total, bărbați), 2002-2018

Strategie de Dezvoltare Locala Socio – Economica a Comunei Tazlău Județul Neamț

* 2021 – 2027 *

(% din populația cu vârstă cuprinsă între 20 și 64 de ani)

Sursa: Eurostat

Rata șomajului la nivel european

Rata șomajului este un indicator important, având atât dimensiuni sociale, cât și economice și reprezintă numărul de persoane fără un loc de muncă exprimat ca procent din totalul forței de muncă.

Rata șomajului ajustată sezonier din zona euro a fost de 7,6% în aprilie 2019. Aceasta este cea mai mică rată înregistrată în zona euro din august 2008.

Rata șomajului în Uniune a fost de 6,4% în aprilie 2019, această cotă rămânând cea mai scăzută rată înregistrată în Uniunea Europeană din luna ianuarie 2000, de la începutul constituirii seriilor de date lunare privind șomajul în UE.

România este sub media din UE, cu o rată a șomajului de 4% în iunie 2019, în creștere față de 3,9% în luna precedentă, dar în scădere față de 4,2% în perioadă similară din 2018.

Obiectivele stabilite de Uniunea Europeană pentru 2020 sunt:

- 75% dintre persoanele cu vârste cuprinse între 20 și 64 de ani să aibă un loc de muncă
- numărul de 116,1 milioane de persoane (din UE27) aflate în risc de sărăcie sau excluziune socială (în 2008) să fie redus la 96,2 milioane.

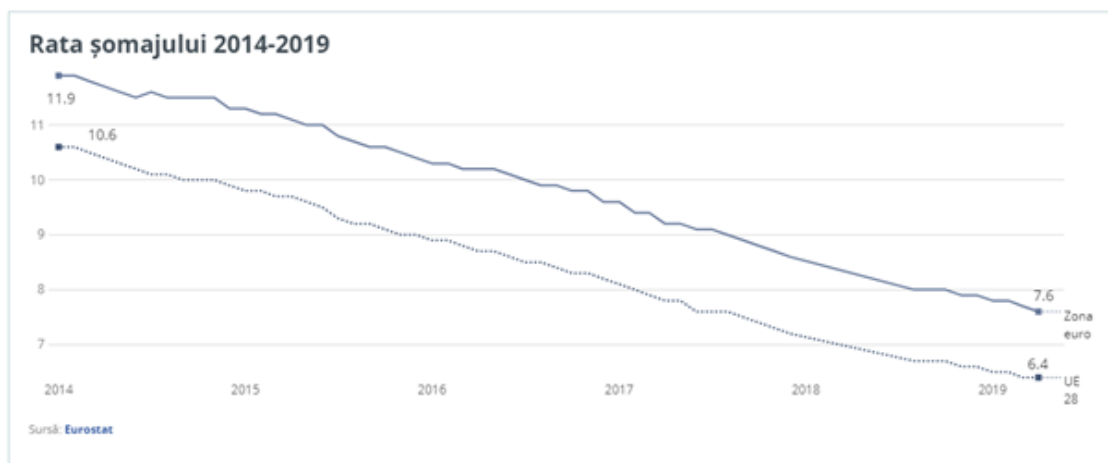


Fig. 1.3. Rata șomajului 2014 – 2019 la nivelul Uniunii Europene

Strategie de Dezvoltare Locala Socio – Economica a Comunei Tazlău Județul Neamț

* 2021 – 2027 *

Remunerare și diferența de gen la nivel european

Diferența de remunerare între femei și bărbați este definită ca diferența dintre veniturile salariale brute medii/oră ale bărbaților și femeilor, exprimată ca procent din câștigurile salariale brute medii/oră ale bărbaților.

Diferența de remunerare între femei și bărbați este, în general, mult mai limitată în cazul tinerilor angajați și tinde să crească odată cu vârsta, fiind foarte accentuată în cazul femeilor în vârstă, care nu au beneficiat de măsurile de garantare a egalității, acestea lipsind atunci când și-au început ele activitatea profesională. Aceasta poate fi o consecință a întreruperilor carierei cu care se confruntă în general femeile pe parcursul vieții profesionale.

După cum arată graficul de mai jos, diferența de remunerare variază considerabil de la un stat membru al uniunii la altul, așa cum arată datele din graficul următor:

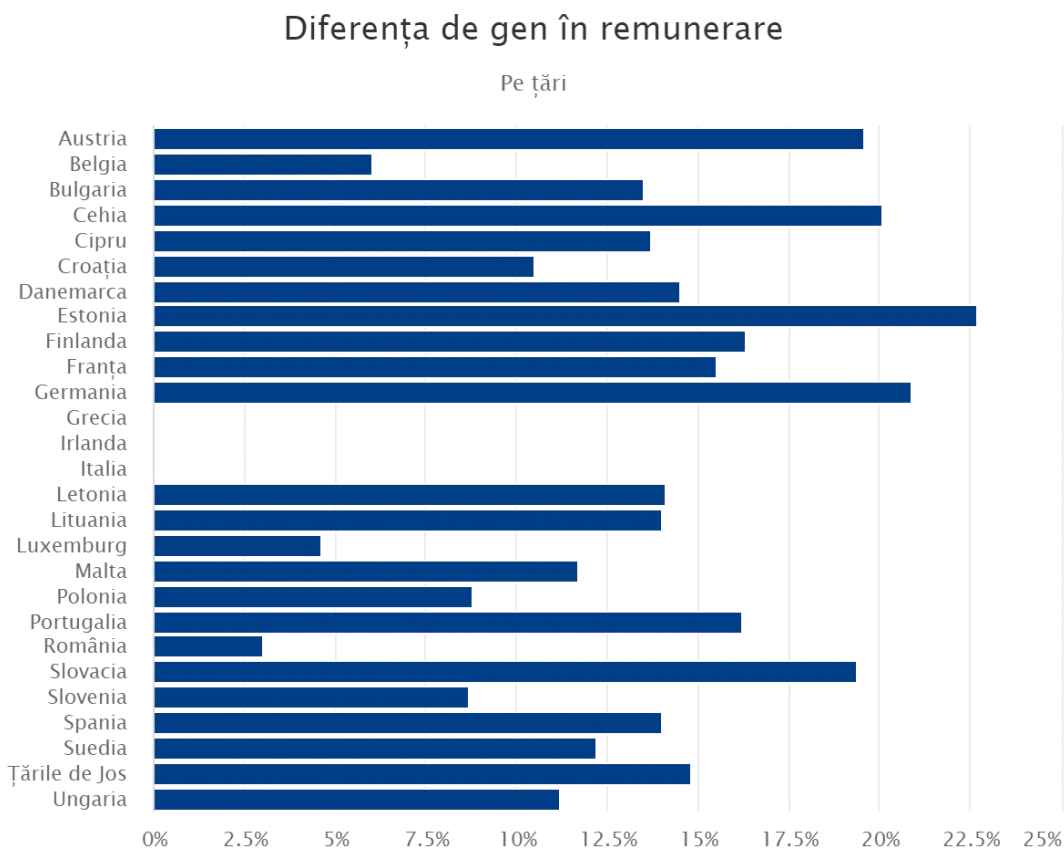


Fig. 1.4. Diferența de gen în remunerare la nivelul fiecărei țări membre a UE

Strategie de Dezvoltare Locala Socio – Economica a Comunei Tazlău Județul Neamț

* 2021 – 2027 *

Rețeaua de transport

Un sistem de transport de călători și de mărfuri bine structurat și pus la punct este vital pentru firmele și cetățenii din Europa. Politica uniunii în domeniul transporturilor își propune să susțină deplasările ecologice, sigure și eficiente pe întregul continent, cu emisii poluante cât mai reduse.

Cele 3 grafice de mai jos arată:

- distribuția transportului terestru (cu trenuri, autocare, autobuze, troleibuze etc.) în fiecare țară din UE
- tarifele la transportul aerian de pasageri
- tarifele la transportul maritim de pasageri

Transport terestru de călători

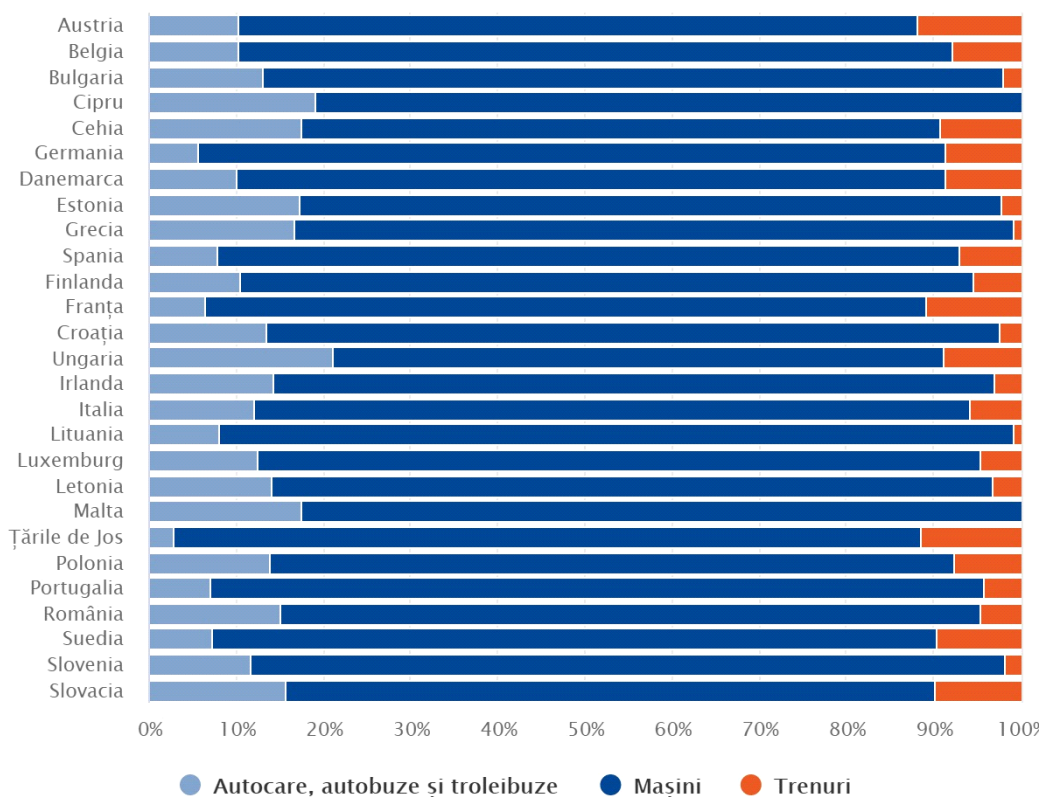


Fig. 1.5. Graficul transportului terestru de călători la nivelul UE

Strategie de Dezvoltare Locala Socio – Economica a Comunei Tazlău Județul Neamț

* 2021 – 2027 *

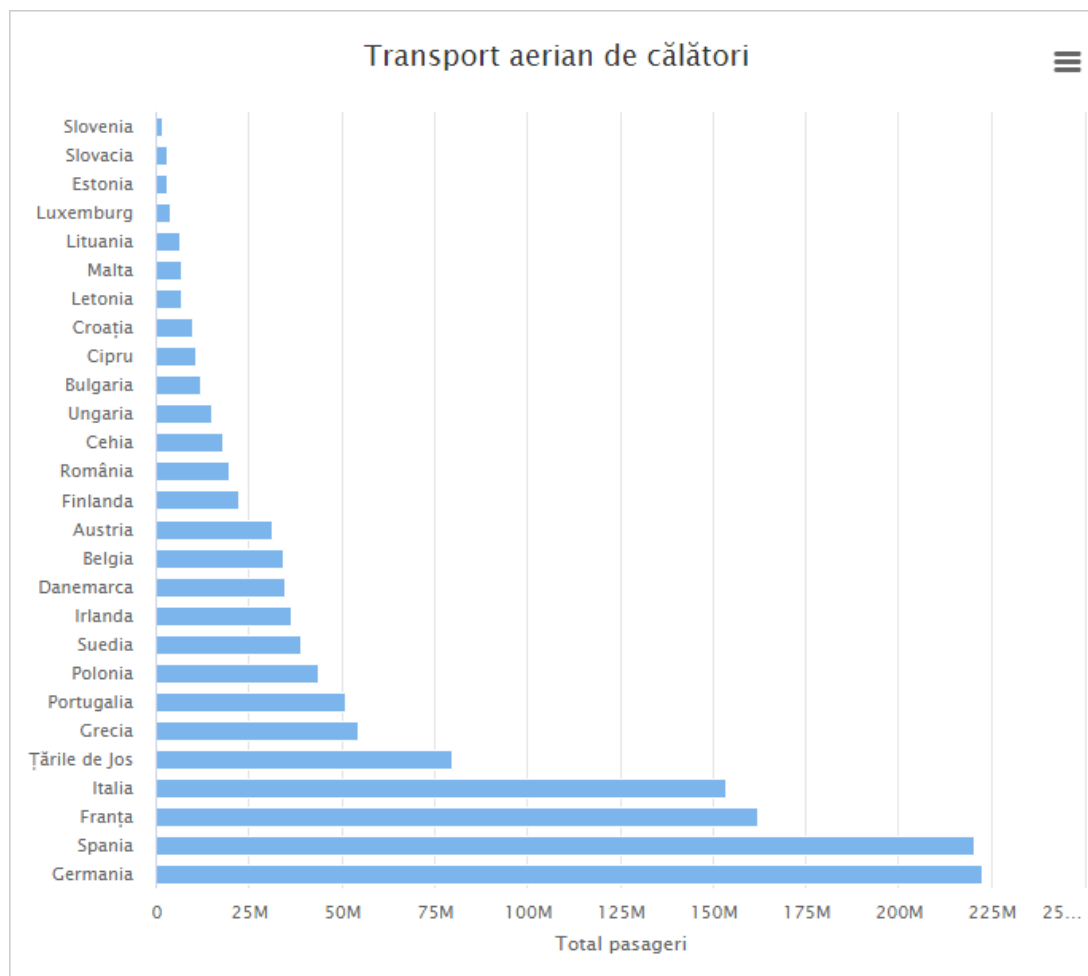


Fig. 1.6. Graficul transportului aerian de călători la nivelul UE

Strategie de Dezvoltare Locala Socio – Economica a Comunei Tazlău Județul Neamț

* 2021 – 2027 *

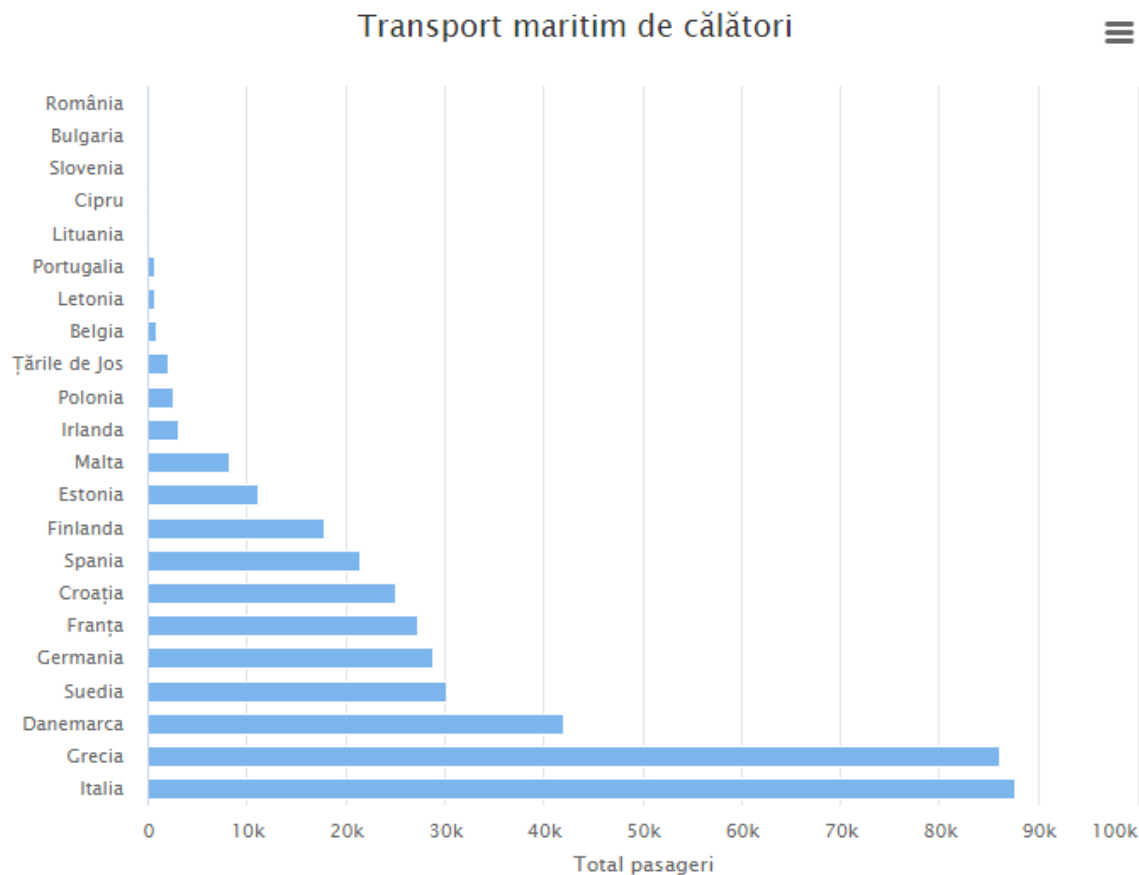


Fig. 1.7. Graficul transportului maritime de călători la nivelul UE

Energia din surse regenerabile

Sursele regenerabile de energie (energia eoliană, energia solară, energia hidroelectrică, energia oceanelor, energia geotermală, biomasa și biocombustibilii) constituie alternative la combustibilii fosili care contribuie la reducerea emisiilor de gaze cu efect de seră, la diversificarea ofertei de energie și la reducerea dependenței de piețele volatile și incerte ale combustibililor fosili, în special de petrol și gaze.

În ultimii ani, impactul și gradul de utilizare a resursele regenerabile de energie au crescut puternic în Uniunea Europeană, ponderea energiei din surse regenerabile dublându-și aproximativ contribuția la consumul final brut de energie.

Strategie de Dezvoltare Locala Socio – Economica a Comunei Tazlău Județul Neamț

* 2021 – 2027 *

Politica agricolă comună

Politica agricolă comună (PAC) vine în sprijinul dinamismului și viabilității economice a comunităților rurale prin intermediul măsurilor de dezvoltare rurală.

La 1 iunie 2018, Comisia Europeană a prezentat câteva propuneri legislative privind politica agricolă comună (PAC) dincolo de anul 2020. Scopul este ca PAC să devină mai ușor adaptabilă la provocări precum schimbările climatice și reînnoirea generațiilor, fiind un sprijin neconditionat pentru fermierii europeni și competitivitatea agriculturii.

Uniunea Europeană elaborează un buget însoțit de o planificare pragmatică și modernă, pe termen lung, pentru perioada 2021-2027, având la baza nouă obiective clare.

Cele 9 obiective ale viitoarei PAC și obiectivele cheie asociate acestora, sunt:

- să le asigure fermierilor un venit echitabil

Obiectiv-cheie: Sprijinirea unui venit fiabil și a rezilienței fermelor pe întreg teritoriul Uniunii, în vederea îmbunătățirii securității alimentare.

- să amelioreze competitivitatea

Obiectiv-cheie: Stimularea competitivității și a productivității agricole într-un mod sustenabil, pentru a face față provocărilor reprezentate de creșterea cererii, într-o lume nesigură din punctul de vedere al resurselor și al climei.

- să restabilească echilibrul de putere în lanțul alimentar

Obiectiv-cheie: Ameliorarea poziției fermierilor în cadrul lanțului valoric

- să combată schimbările climatice

Obiectiv-cheie: Contribuție la energia durabilă, precum și la atenuarea schimbărilor climatice și la adaptarea la acestea

- să protejeze mediul

Obiectiv-cheie: Promovarea dezvoltării durabile și a gestionării eficiente a resurselor naturale precum apa, solul și aerul.

- să conserve peisajele și biodiversitatea

Obiectiv-cheie: Contribuție la protejarea biodiversității, îmbunătățirea serviciilor ecosistemice și conservarea habitatelor și a peisajelor.

Strategie de Dezvoltare Locala Socio – Economica a Comunei Tazlău Județul Neamț

* 2021 – 2027 *

- să sprijine reînnoirea generațională

Obiectiv-cheie: Modernizarea sectorului agricol prin atragerea tinerilor și accelerarea dezvoltării afacerilor acestora.

- să ajute la dinamizarea zonelor rurale

Obiectiv-cheie: Promovarea ocupării forței de muncă, a creșterii, a incluziunii sociale și a dezvoltării locale în zonele rurale, inclusiv a bioeconomiei și a silviculturii sustenabile.

- să protejeze calitatea alimentelor și sănătate

Obiectiv-cheie: Îmbunătățirea răspunsului pe care agricultura UE îl oferă la cerințele societății în ceea ce privește hrana și sănătatea, inclusiv furnizarea de alimente sigure, hrănitoare și obținute în mod sustenabil, precum și privind bunăstarea animalelor.

Viitoarea politica agricola comună urmărește să favorizeze fermele mici și mijlocii și să încurajeze tinerii să aleaga agricultura ca domeniu de activitate. In acest sens, Comisia propune ca:

- sprijinul pe hectar să fie mai mare pentru fermele mici și mijlocii
- proporția de plăți directe primite de o fermă dincolo de suma de 60.000 EUR să fie redusă, iar plățile să fie limitate la 100.000 EUR/fermă, pentru o distribuție mai echitabilă a plăților
- minimum 2 % din plățile directe alocate fiecărei țări din UE să fie rezervate pentru tinerii fermieri, fonduri care ar urma să fie însoțite de sprijin financiar in cadrul măsurilor pentru dezvoltare rurală și a celor care facilitează accesul la terenuri și transferul de terenuri
- țările UE trebuie să se asigure că nu primesc sprijin decât fermierii veritabili.

Politica agricolă comună (PAC) este finanțată din două fonduri alimentate din bugetul UE:

- **Fondul european de garantare agricolă (FEGA) și**
- **Fondul european agricol pentru dezvoltare rurală (FEADR).**

Strategie de Dezvoltare Locala Socio – Economica a Comunei Tazlău Județul Neamț

*** 2021 – 2027 ***

Alocările financiare pentru agricultură și dezvoltare rurală sunt incluse în al doilea titlu din cadrul financiar multianual (CFM) 2014-20, care acoperă domeniile creșterii durabile și al resurselor naturale. În mai 2020, Comisia Europeană a propus un buget consolidat al uniunii, ca urmare a crizei din 2020 cauzate de Coronavirus. Cele mai recente propuneri se bazează pe Next Generation EU, un instrument de urgență pentru perioada 2020-2024, și pe un cadru financiar multianual consolidat pentru perioada 2021-2027, care completează nucleul propunerii inițiale din mai 2018. Comisia propune, de asemenea, revizuirea actualului său buget pe termen lung, pentru a permite cheltuieli mai mari în 2020, date fiind pierderile înregistrate la nivelul economiei fiecărei țări afectate de SARS – COV2.

În plus, Comisia intenționează să pună la punct o suită de programe, inclusiv politica agricolă comună, dar și programe în sectorul agroalimentar și al pescuitului și să asigure cadrul necesar pentru gestionarea crizelor.

Fondul european agricol pentru dezvoltare rurală (FEADR) este instrumentul de finanțare prin care PAC sprijină strategiile și proiectele de dezvoltare rurală. Acesta face parte din fondurile structurale europene de investiții (fondurile ESI).

Fondurile sunt distribuite pentru șase priorități:

- să încurajeze transferul de cunoștințe și inovarea în agricultură, în silvicultură și în zonele rurale;
- să sporească viabilitatea și competitivitatea tuturor ramurilor agriculturii și să promoveze tehnologiile agricole inovatoare și gestionarea durabilă a fondului forestier;
- să promoveze organizarea lanțului de aprovizionare cu produse alimentare, bunăstarea animalelor și gestionarea riscurilor în agricultură;
- să promoveze utilizarea eficientă a resurselor și să sprijine tranziția către o economie cu emisii reduse de dioxid de carbon și rezistentă la schimbările climatice în sectoarele agricol, alimentar și silvic;

Strategie de Dezvoltare Locala Socio – Economica a Comunei Tazlău Județul Neamț

* 2021 – 2027 *

- să refacă, să conserve și să dezvolte ecosistemele care sunt legate de agricultură și silvicultură;
- să promoveze incluziunea socială, reducerea sărăciei și dezvoltarea economică în zonele rurale.

Fiecare dintre aceste priorități se centrează pe realizarea obiectivelor transversale legate de inovare, de protecția mediului, de atenuarea efectelor schimbărilor climatice și de adaptarea la acestea.

Fondul European de Garantare Agricolă (FEGA) este un fond creat de Uniunea Europeană în vederea dezvoltării agriculturii statelor membre ale acesteia, prin gestiune partajată între Uniune și statele membre și este derulat la nivel de țară prin *Agencia de Plăți și Intervenție pentru Agricultură (APIA)* care pune la dispoziția publicului interesat fondurile europene pentru implementarea măsurilor de sprijin finanțate din Fondul European pentru Garantare în Agricultură (FEGA).

FEGA finanțează următoarele cheltuieli în contextul gestionării comune între statele membre și Comunitate, în conformitate cu dreptul Uniunii:

- măsurile de reglementare sau sprijinire a piețelor agricole;
- plățile directe către agricultori în contextul politicii agricole comune;
- contribuția financiară a Uniunii la măsurile de informare și promovare a produselor agricole pe piața internă a Uniunii și în țările terțe, întreprinse de statele membre pe baza unor programe selectate de Comisia Europeană;
- contribuția financiară a Uniunii la programul de încurajare a consumului de fructe și legume în școli, menționat în art. 23 din R. (UE) nr. 1308/2013 și la măsurile privind bolile animalelor și pierderea încrederii consumatorilor, astfel cum sunt menționate în art. 155 din R. (UE) nr. 1308/2013.

FEGA finanțează următoarele cheltuieli în mod direct și în conformitate cu dreptul Uniunii:

- promovarea produselor agricole, efectuate fie direct de către Comisie, fie prin intermediul unor organizații internaționale;
- măsuri luate în conformitate cu legislația comunitară pentru a asigura conservarea,

Strategie de Dezvoltare Locala Socio – Economica a Comunei Tazlău Județul Neamț

*** 2021 – 2027 ***

caracterizarea, colectarea și utilizarea resurselor genetice în agricultură;

- crearea și întreținerea sistemelor informatice de contabilitate pentru agricultură;
- sistemele de investigare agricolă, inclusiv investigațiile privind structura exploatațiilor agricole.

Sprrijin direcționat pentru mai multă echitate

Pentru a asigura stabilitatea și predictibilitatea, sprijinul pentru venit va rămâne o parte esențială a PAC. În cadrul acestuia, plățile de bază vor depinde în continuare de suprafața fermei exprimată în hectare.

Politica de mediu la nivelul Uniunii Europene

Fermierii joacă un rol foarte important în combaterea schimbărilor climatice, protejarea mediului și conservarea peisajelor și a biodiversității. Propunerea Comisiei Europene stabilește obiective mari în aceste direcții și trasează o serie de cerințe obligatorii:

- protejarea zonelor umede și a turbăriilor având ca scop conservarea solurilor bogate în carbon
- ameliorarea calității apei și reducerea nivelurilor de amoniac și de protoxid de azot prin utilizarea unui instrument obligatoriu pentru gestionarea nutrienților
- rotația culturilor, în locul diversificării acestora

Fermierii vor putea să acționeze și mai decisiv, urmând să fie recompensați dacă depășesc cerințele obligatorii. Statele membre vor dezvolta programe ecologice voluntare pentru a sprijini și stimula fermierii să adopte practici agricole benefice pentru climă și mediu.

Politica de sprijin in agricultură la nivel european

Fermierii sunt motorul comunităților rurale mai cu seama că asigură întreaga populație, și cea de la nivel European, de bunuri publice vitale. Viitoarea PAC propune stimularea zonelor rurale prin măsuri care:

Strategie de Dezvoltare Locala Socio – Economica a Comunei Tazlău Județul Neamț

*** 2021 – 2027 ***

- să ajute tinerii să devină fermieri, prin îndrumare oferită de fermieri mai experimentați, prin îmbunătățirea transferului de cunoștințe de la o generație la alta și prin dezvoltarea unor planuri de succesiune;
- să încurajeze statele membre să facă mai mult la nivel național, de exemplu prin norme mai flexibile privind impozitarea și moștenirea, pentru a îmbunătăți accesul tinerilor fermieri la terenuri;
- să le impună fermierilor cerințe mai stricte de siguranță și calitate a alimentelor, de exemplu prin acordarea sprijinului financiar doar dacă aceștia respectă normele de reducere a utilizării pesticidelor, insecticidelor sau antibioticelor;

Inovare și stimularea în agricultură

Un sector agricol inteligent, rezilient și sustenabil nu poate exista fără cunoștințe și inovare. Viitoarea PAC va încuraja investițiile mai mari în cercetare și inovare și, totodată, va ajuta fermierii și comunitățile rurale să profite de rezultate.

Este foarte important să construim sisteme mai solide de cunoștințe și inovare în agricultură (AKIS), prin care să susținem inițierea, dezvoltarea și implementarea proiectelor de inovare prin difuzarea masivă a rezultatelor și utilizarea lor cât mai mult posibil. Includerea strategiilor naționale AKIS în planurile strategice ale politicii agricole comune, va stimula structurarea și organizarea ecosistemului național de inovare. Dacă toate țările UE ar avea sisteme AKIS care funcționează bine, s-ar evita dublarea eforturilor, s-ar reduce costurile, s-ar mări impactul finanțării europene, naționale și regionale și s-ar accelera inovarea.

Strategiile AKIS de succes au patru seturi principale de acțiuni:

- consolidarea fluxurilor de cunoștințe și a legăturilor dintre cercetare și practică
- consolidarea tuturor serviciilor de consiliere pentru fermieri și susținerea unei bune comunicări între acestea în cadrul AKIS
- consolidarea inovării interactive care reunește mai multe teme și mai multe țări
- sprijinirea tranziției digitale în agricultură

Strategie de Dezvoltare Locala Socio – Economica a Comunei Tazlău Județul Neamț

*** 2021 – 2027 ***

Comisia Europeană a propus alocarea a 10 miliarde EUR din programul *Orizont Europa* pentru cercetare și inovare în domeniul alimentar, agricol, al dezvoltării rurale și al bioeconomiei. Parteneriatul european pentru inovare în domeniul agriculturii (PEI-AGRI) va continua să concentreze sursele de finanțare ale programului *Orizont Europa* și ale programelor de dezvoltare rurală pentru a stimula competitivitatea și sustenabilitatea agriculturii și silviculturii.

Bugetul pe termen lung al Uniunii Europene pentru perioada 2021 – 2027

Insumând cadrul financiar multianual (1074,3 miliarde EUR) și un efort extraordinar de redresare, cunoscut sub denumirea de *Next Generation EU* (750 de miliarde EUR), bugetul pe termen lung al Uniunii Europene pentru următorul exercitiu financiar este de de 1 824,3 miliarde EUR. Pachetul bugetar va ajuta UE să se refacă după pandemia de COVID-19 și va sprijini investițiile în tranziția verde și cea digitală.

Cadrul financiar multianual, consolidat prin *Next Generation EU*, va fi principalul instrument de punere în aplicare a pachetului de redresare pentru a depăși consecințelor socio - economice ale pandemiei de COVID-19. Noul buget va contribui la transformarea UE prin intermediul politicilor sale majore, în special cele vizând Pactul verde european, revoluția digitală și reziliență.

Next Generation EU

Next Generation EU este un instrument de redresare europeană care va necesita investiții publice și private masive la nivel european, în vederea creării de locuri de muncă și pentru a oferi UE mijloacele necesare pentru a face față dificultăților generate de pandemia de COVID-19, susținând totodată prioritățile verzi și digitale ale UE.

Instrumentul de redresare *Next Generation EU* va permite transferul sumei totale de 750 de miliarde EUR, care va fi împărțită între următoarele programe ale UE:

Mecanismul de redresare și reziliență: 672,5 miliarde EUR (împrumuturi: 360 de miliarde EUR, granturi: 312,5 miliarde EUR)

- ReactEU: 47,5 miliarde EUR

Strategie de Dezvoltare Locala Socio – Economica a Comunei Tazlău Județul Neamț

*** 2021 – 2027 ***

- Orizont Europa: 5 miliarde EUR
- InvestEU: 5,6 miliarde EUR
- Dezvoltare rurală: 7,5 miliarde EUR
- Fondul pentru o tranziție justă: 10 miliarde EUR
- RescEU: 1,9 miliarde EUR
- Un plan de redresare pentru Europa (informații generale)
- Bugetul UE pe termen lung

Volumul CFM, și anume 1 074,3 miliarde EUR, va permite UE să își îndeplinească obiectivele pe termen lung și să mențină capacitatea deplină a planului de redresare.

CFM va acoperi următoarele domenii principale de cheltuieli:

- piața unică, inovare și sectorul digital: 132,8 miliarde EUR
- coeziune, reziliență și valori: 377,8 miliarde EUR
- resurse naturale și mediu: 356,4 miliarde EUR
- migrație și gestionarea frontierelor: 22,7 miliarde EUR
- securitate și apărare: 13,2 miliarde EUR
- vecinătate și întreaga lume: 98,4 miliarde EUR
- administrația publică europeană: 73,1 miliarde EUR

Analiza cadrului strategic identifică prioritățile stabilite la nivelurile: național, regional și județean. Astfel că, în vederea orientării progresului, la nivelurile de dezvoltare administrative s-au adoptat următoarele documente:

- Planul Național de Dezvoltare –PND
- Programul de guvernare-PG
- Planul Național pentru Agricultură și Dezvoltare Rurală-PNADR
- Planul de Dezvoltare Regională-PDR
- Strategia de Dezvoltare a județului.
- Planul Național de Relansare și Reziliență- PNRR

CAPITOLUL III

DEZVOLTAREA DURABILĂ A ROMÂNIEI IN CONTEXT EUROPEAN

România înregistrează o premieră importantă pentru viitorul investițiilor în cadrul recomandărilor de țară publicate de Comisia Europeană, document care plasează țara noastră în rândul celor 13 state membre ale UE care se confruntă cu dezechilibre importante. Executivul european a publicat, pentru prima dată, în cadrul recomandărilor cuprinse în Semestrul European, un ghid în care prezintă și analizează idei pentru a facilita investițiile prioritare ale statelor membre, inclusiv la nivelul politicii de coeziune pentru perioada de programare financiară 2021-2027.

În ceea ce privește Politica de Coeziune, negocierile sunt centrate pe reducerea disparităților regionale și pe abordarea noilor realități, pe alinierea la Semestrul European și pe asigurarea unei flexibilități care să răspundă nevoilor regionale și locale.

Propunerile și evaluările Comisiei pentru România sunt defalcate pe cele cinci obiective politice ale noii politici de coeziune: *o Europă mai inteligentă, o Europă mai verde și mai decarbonizată, o Europă mai conectată, o Europă mai socială și o Europă mai aproape de cetățeni.*

O Europă mai inteligentă – Comisia Europeană stipulează ca una dintre direcțiile majore de investiții este ”consolidarea capacităților și competențelor în materie de cercetare și inovare și adoptarea tehnologiilor avansate, în toate regiunile României, inclusiv în regiunea capitalei”;

O Europă mai verde și mai decarbonizată – Comisia Europeană identifică necesități de investiții prioritare pentru a promova măsurile de eficiență energetică și energia regenerabilă și remarcă faptul că România înregistrează un decalaj în ceea ce privește măsurile de adaptare la schimbările climatice, de rehabilitare a siturilor vechi contaminate și prevenirea inundațiilor și a altor calamități naturale;

O Europă mai conectată – Sunt identificate nevoi de investiții cu prioritate ridicată pentru a

Strategie de Dezvoltare Locala Socio – Economica a Comunei Tazlău Județul Neamț

* 2021 – 2027 *

dezvolta o rețea transeuropeană de transport inteligentă, durabilă, rezistentă la schimbările climatice, inclusiv îmbunătățirea accesului la rețelele transeuropene pentru transporturi, mobilitate națională, regională și transfrontalieră;

O Europă mai socială – Sunt identificate nevoi de investiții prioritare pentru a îmbunătăți accesul la ocuparea forței de muncă prin intermediul politicilor active privind piața forței de muncă, anticiparea nevoilor de competențe și sprijinirea tranziției și mobilității pe piața forței de muncă;

O Europă mai aproape de cetățeni prin încurajarea dezvoltării durabile și integrate, prin dezvoltarea zonelor urbane, rurale și de coastă și a inițiativelor locale – Nevoile identificate de Comisia Europeană în materie de investiții proritare vizează zonele metropolitane în direcții precum inovarea, productivitatea și creșterea capacității administrative, dar și dezvoltarea și siguranța mediului local prin sprijinirea inițiativelor și strategiilor teritoriale, prin creșterea capacității administrative și prin sprijinirea zonelor sensibile din perspectiva problematicei de mediu.

Tabelul 4: Alocare financiară preliminară din FEDR, FSE+, FTJ, FC și FEPAM în funcție de obiectivul de politică *

Obiectivul de politică și obiectivul specific al FTJ	FEDR	FSE+	FTJ	Fondul de Coeziune	FEPAM	Total
Obiectivul de politică 1	5,534.84					5,534.84
Obiectivul de politică 2	6,451.85			1,087.80		7,539.65
Obiectivul de politică 3	2,506.80			2,270.20		4,777.00
Obiectivul de politică 4	2,508.00	7,244.64				9,752.64
Obiectivul de politică 5	630					630
Obiectivul specific al FTJ **			1,766			1,766
Asistență tehnică	530.005	301.86		50		831.865
Alocare pentru 2026-2027						
Total	18,161.50	7,546.50	1,766.00	3,408.00	0.00	30,882.00

DISCLAIMER: Deși formatul standard de Acord de Parteneriat prevede includerea alocării pe fiecare Obiectiv de Politică pentru anii 2021-2025, cifrele menționate în tabel se referă la propunerea de alocare 2021-2027. Alocarea generală anuală a Statului Membru va fi comunicată în contextul avansării negocierilor privind Cadrul Financiar Multianual 2021-2027. S-a efectuat un transfer de 10% din FSE+ către FEDR. La aceasta alocare, se adauga si alocarea FEPAM in cuantum de 162 milioane euro.

Fig. 2. Propunerea de alocare financiară 2021 – 2027 (draft aflat in negociere)

Strategie de Dezvoltare Locala Socio – Economica a Comunei Tazlău Județul Neamț

*** 2021 – 2027 ***

În ce privește România, premiera înregistrată în ghidul publicat de executivul european constă în faptul că țara noastră va beneficia de al patrulea cel mai mare buget alocat (în creștere cu 8% - 30,7 miliarde de euro) în cadrul unei politici de coeziune modernizată, fiind devansată doar de Polonia (72,7 miliarde), Italia (43,4 miliarde) și Spania (38,3 de miliarde).

România a definitivat un draft de Acord de parteneriat, aflat încă în negociere cu Comisia Europeană, acesta urmând să fie documentul programatic-cheie prin care țara își stabilește prioritățile și modalitatea de cheltuire a fondurilor europene din perioada de programare 2021-2027.

Cele 31 de miliarde de euro fac parte din Cadrul financiar multianual 2021-2027, pe partea de fonduri structurale și de coeziune, fără banii din agricultură și dezvoltare rurală. De asemenea, nu intră aici nici banii alocați din Fondul de recuperare din criza COVID-19 (Recovery Fund), negociat recent de liderii statelor UE.

Așadar, din cei 79,9 miliarde de euro pentru România, în acest draft intermediar de Acord de Parteneriat vorbim de fonduri europene de circa 31 de miliarde de euro, la care se adaugă și contribuția bugetului României pe fiecare program operațional.

Vor fi în principal 10 programe operaționale, gestionate de autorități de management de la 3 ministere și de Agențiile de Dezvoltare Regională (ADR), aflate sub controlul autorităților locale.

Două scenarii sunt negociate în prezent, unul mai convenabil, în care România va contribui cu 15% din bugetul de stat la programele operaționale, și unul mai probabil, în care va trebui să acoperim 30%. În varianta cu 30% din fonduri naționale, programele ajung la investiții de 47 de miliarde de euro, iar în varianta dorită de Guvern, cu 15% din banii noștri, investițiile se vor ridica la 41 de miliarde de euro.

Fig. 2.1. Varianta de programe operaționale cu 30% contribuție de la bugetul de stat:

**Strategie de Dezvoltare Locala Socio – Economica a Comunei Tazlău
Județul Neamț**

*** 2021 – 2027 ***

SCENARIUL 1 - 70% contributie UE/ 30% buget de stat

Titul [255]	Fond	Categorie de regiuni	Contributia UE	Contributia nationala**	Total
POCIDIF	FEDR	Mai dezvoltate			
		Mai puțin dezvoltate			
		Alocare generală FEDR POCIDIF	1,500.00	642.86	2,142.86
PODD	FEDR	Mai dezvoltate			
		Mai puțin dezvoltate			
		Alocare generală FEDR PODD	3,085.00	1,322.14	4,407.14
	FC		837.8	359.057	1,196.86
POT	FEDR	Mai dezvoltate			
		Mai puțin dezvoltate			
		Alocare generală FEDR POT	2,041.80	1,765.41	3,807.21
	FC		2,570.20	2,564.01	5,134.21
POR B-I	FEDR	Mai dezvoltate	584.186	876.279	1,460.47
POR N-V	FEDR	Mai puțin dezvoltate	1,223.43	524.325	1,747.75
POR V	FEDR	Mai puțin dezvoltate	1,004.87	430.656	1,435.52
POR Centru	FEDR	Mai puțin dezvoltate	1,179.88	505.664	1,685.55
POR Sud-Muntenia	FEDR	Mai puțin dezvoltate	1,343.80	575.916	1,919.72
POR Sud-Est	FEDR	Mai puțin dezvoltate	1,268.67	543.717	1,812.39
POR SV Oltenia	FEDR	Mai puțin dezvoltate	1,021.94	437.974	1,459.91
POR N-E	FEDR	Mai puțin dezvoltate	1,494.92	640.679	2,135.60
POS	FEDR	Mai dezvoltate			
		Mai puțin dezvoltate			
		Alocare generală FEDR POS	1,700.00	1,014.29	2,714.29
	FSE+	Mai dezvoltate			
		Mai puțin dezvoltate			
		Alocare generală FSE+ POS	1,081.00	481	1,562.00
POIDS	FEDR	Mai dezvoltate			
		Mai puțin dezvoltate			
		Alocare generală FEDR POIDS	558	239.143	797.14
	FSE+	Mai dezvoltate			
		Mai puțin dezvoltate			
		Alocare generală FSE+ POIDS	2,401.94	1,084.35	3,486.29
POEO	FSE+	Mai dezvoltate			
		Mai puțin dezvoltate			
		Alocare generală FSE+ POEO	3,861.70	1,913.58	5,775.28
POAT	FEDR	Mai dezvoltate			
		Mai puțin dezvoltate			
		Alocare generală FEDR POAT	155.005	103.337	258.34
	FSE+	Mai dezvoltate			
		Mai puțin dezvoltate			
		Alocare generală FSE+ POAT	201.86	134.573	336.43
	FC				

**Strategie de Dezvoltare Locala Socio – Economica a Comunei Tazlău
Județul Neamț**

*** 2021 – 2027 ***

POTJ	Alocarea FTJ***	Mai puțin dezvoltate	1,766	756.857	2,522.86
POTJ	FTJ- FSE+ sprijin complementar care urmează a fi transferat către FTJ	Mai puțin dezvoltate			
POTJ	FTJ -FEDR sprijin complementar care urmează a fi transferat către FTJ	Mai puțin dezvoltate			
Total	FEDR, FC, FSE+, FTJ		30,882.00	16,915.83	47,797.83
PAP	FEPAM		162		
PN FAMI Programul național Fondul azil, migrație și integrare	FAMI				
PN FSI Programul național Fondul securitate internă	FSI				
PN IMFV Programul național Instrumentul pentru gestionarea frontierelor și vize	IMFV				
Total	Toate fondurile		31,044.00	16,915.83	47,797.83

1. Programul Operațional Regional (POR) 2021-2027

La Programul Operațional Regional (POR) sunt proiectate cele mai multe oportunități pentru microîntreprinderi și firme mici și mijlocii (IMM) pe perioadă de programare 2021-2027. O altă premieră pentru România se traduce prin faptul ca, dacă până acum POR era gestionat de Ministerul Dezvoltării, în perioada de programare 2021-2027, Programul Operațional Regional va fi spart în 8 programe mai mici, fiecare gestionat de autoritatea de management de la fiecare Agenție de Dezvoltare Regională (ADR) din fiecare regiune.

Alocarea bugetară pentru fiecare regiune de dezvoltare în parte va fi următoarea:

Strategie de Dezvoltare Locala Socio – Economica a Comunei Tazlău Județul Neamț

*** 2021 – 2027 ***

- POR Nord-Vest - 1,74 miliarde euro
- POR Vest - 1,43 miliarde euro,
- POR Centru - 1,68 miliarde euro,
- POR Sud-Muntenia - 1,91 miliarde euro,
- POR Sud-Est - 1,81 miliarde euro,
- POR Sud-Vest - Oltenia - 1,46 miliarde euro,
- **POR Nord-Est - 2,13 miliarde euro.**

Prin „POR-uri se au în vedere investiții care vizează în principal IMM-urile în domenii de specializare inteligentă, dezvoltarea capacității ecosistemului antreprenorial de inovare pentru crearea, maturizarea și internaționalizarea start-up / spin-off in domenii RIS3 (specializare inteligentă n.r.), finanțarea sub formă de grant a antreprenoriatului și infrastructurii suport pentru afaceri și stimularea activităților inovatoare și creșterea competitivității IMM-urilor.

Ca și obiective și domenii de investiții ale programelor se numără creșterea competitivității IMM-urilor, precum și investiții tehnologice în IMM-uri, inclusiv tehnologii IT&C, IoT (internetul tuturor lucrurilor - n.r.), automatizare, robotică, inteligență artificială, customizare de masă.

Tot la POR-uri se menționează investițiile în servicii și echipamente pentru transformarea digitală a microîntreprinderilor și a IMM-urilor, „inovarea bazată pe design” în vederea dezvoltării de noi produse, transfer tehnologic, suport pentru dezvoltarea și implementarea de noi modele de afaceri pentru IMM-uri, în special pentru internaționalizare, investiții în active corporale și necorporale în microîntreprinderi și IMM-uri, inclusiv scale-up.

Cele 8 POR-uri mai cuprind și investiții pentru dezvoltarea competențelor la nivelul IMM-urilor și entităților implicate în procesul de descoperire antreprenorială.

2. POCIDIF 2021-2027 - digitalizare și instrumente financiare

3. POEO 2021-2027 - fonduri pentru cursuri

4. PODD 2021-2027 - proiecte de mediu

Strategie de Dezvoltare Locala Socio – Economica a Comunei Tazlău Județul Neamț

*** 2021 – 2027 ***

5. Programul de pescuit 2014-2020

Programul de Acvacultură și Pescuit (PAP) 2021-2027 va avea un buget de numai 162 milioane euro, cu tot cu cei 30% de la bugetul național. PAP va fi gestionat de Ministerul Agriculturii (ca și până acum) și va finanța și o serie de proiecte IMM, cum sunt cele din domeniul turismului de pescuit de agrement, al restaurantelor cu specific pescăresc, al crescătoriilor de pește, al procesării produselor din pește etc.

6. Tranziție justă

7. Transport 2021-2027

Programul Operațional Transport (POT) va fi cel mai mare program operațional de fonduri structurale și de coeziune - circa 9 miliarde de euro, cu tot cu cei 30% de la statul român având Ministrul Transporturilor ca și autoritatea de management.

Cu acești bani ar trebui să se construiască autostrăzi, căi ferate, poduri și aeroporturi în principal.

În prezent, transporturile intră în Programul Infrastructură Mare (POIM) 2014-2020, care cuprinde și partea de mediu, gestionat de Ministerul Fondurilor Europene, ca autoritate de management.

8. Sănătate 2021-2027

Programul Operațional Sănătate (POS) va avea un buget total de circa 4,2 miliarde de euro, cu tot cu contribuția națională de 30%. POS 2021-2027 va fi gestionat tot de MFE, ca autoritate de management. Cu acești bani se urmărește, printre altele, construirea spitalelor regionale, care ar fi trebuit să fie construite cu bani din Programul Operațional Regional 2014-2020 și fonduri naționale în principal.

La nivel mai mic, și cabinetele de medicină de familie vor putea fi finanțate - ca beneficiari - din POS 2021-2027, conform draftului de program.

9. POIDS 2021-2027

Programul Operațional Incluziune și Demnitate Socială (POIDS) va avea un buget de 4,2 miliarde de euro, cu tot cu cei 30% de la bugetul național. Programul, gestionat tot de

Strategie de Dezvoltare Locala Socio – Economica a Comunei Tazlău Județul Neamț

* 2021 – 2027 *

Ministerul Fondurilor Europene ca autoritate de management, va cuprinde în principal servicii și asistență pentru vârstnici, persoane cu dizabilități, persoane defavorizate. Practic, POIDS 2021-2027 preia o parte din actualul POCU 2014-2020 și fostul POSDRU 2007-2013.

10. Asistență tehnică

Programul Operațional Asistență Tehnică (POAT), gestionat tot de MFE, va avea o alocare totală de 258 de milioane de euro, în varianta cu 30% contribuție națională. Ca și până acum, banii vor fi folosiți pentru instruirea, pregătirea și plata suplimentară a personalului implicat în absorbția de fonduri europene pe toate celelalte programe.

Este necesar ca România să își consolideze infrastructura de bază în sectoare-cheie precum cercetare publică și privată, transport, mediu, educație, sănătate și servicii sociale pentru a putea dezvolta Piața Unică și pentru a putea implementa regulile acesteia, concomitent cu asigurarea unui nivel ridicat al calității vieții cetățenilor într-un mod echitabil în toată Uniunea.

Țara noastră se va centra, în următoarea perioadă de programare, pe investiții în noi modele de business, pe dezvoltarea întreprinderilor mici și mijlocii, precum și pe sprijinirea eficienței energetice a acestora dar și pe dezvoltarea capacităților de producție a energiei din surse regenerabile, combaterea șomajului pe termen lung ș.a.

Pachetul legislativ propus de Ministerul Fondurilor Europene este compus și din hotărârile de Guvern adoptate prin care sunt reglementate *Programul Național pentru Competențe digitale* dedicat angajaților IMM-urilor, respectiv *Programul Național de Sprijin pentru înființarea de întreprinderi sociale în mediul rural*.

Pachetul va fi completat în curând cu unele măsuri pentru sprijinirea categoriilor de elevi defavorizați care vor beneficia de un stimulent pe bază de tichete sociale pentru sprijin educațional. Valoarea nominală a unui tichet va fi de 500 lei /an.

Un alt proiect de act normativ privește programul național de digitalizare a microîntreprinderilor, întreprinderilor mici și mijlocii, cu o alocare de 150 milioane de euro.

Cel de-al doilea act normativ adoptat face referire la *Programul Național de*

Strategie de Dezvoltare Locala Socio – Economica a Comunei Tazlău Județul Neamț

*** 2021 – 2027 ***

racordare a populației și clienților noncasnici la sistemul inteligent de distribuție a gazelor naturale.

Cu o alocare totală de 1 miliard de euro, programul va fi finanțat pe parcursul a două perioade de programare: aproximativ 200 milioane euro în timpul actualului Cadru Financiar Multianual (2014-2020), prin intermediul Programului Operațional Infrastructură Mare (POIM) și aproximativ 800 milioane euro în viitorul exercițiu financiar 2021-2027, prin intermediul Programului Operațional Transport. Astfel, programul va putea fi implementat până la finalul anului 2029.

Racordarea la gaze naturale are două obiective majore: creșterea standardelor de viață al populației, prin îmbunătățirea condițiilor de încălzire și de preparare a hranei, și reducerea poluării, având în vedere că multe dintre locuințe sunt acum încălzite pe bază de lemne, cu impact major în emiterea de noxe și poluanți, contrar politicilor de mediu ale Uniunii Europene.

Vor fi finanțate proiecte care vizează:

- înființarea rețelelor de distribuție inteligentă a gazelor naturale pentru racordul locuințelor și instituțiilor publice, agenților economici precum și a altor categorii de consumatori;
- extinderea rețelelor de distribuție inteligentă a gazelor naturale pentru racordul consumatorilor;
- transformarea rețelelor de distribuție a gazelor naturale existente în rețele inteligente de distribuție a gazelor natural.

Vor putea depune proiecte:

- **unitățile administrativ teritoriale;**
- Asociații de Dezvoltare Intercomunitară adică parteneriate constituite din unități administrativ teritoriale.

Strategie de Dezvoltare Locala Socio – Economica a Comunei Tazlău Județul Neamț

*** 2021 – 2027 ***

AM POCU a lansat la sfârșitul lunii iulie 2020 în consultare publică Ghidul „*Sprrijin pentru înființarea de întreprinderi sociale în mediul rural*”.

Solicitanți/parteneri eligibili în cadrul acestei cereri de propuneri de proiecte sunt administratori ai schemei pentru entități ale economiei sociale „*Sprrijin pentru înființarea de întreprinderi sociale în mediul rural*”, respectiv:

- entități ale economiei sociale, rețele, uniuni, federații din sectorul economiei sociale;
- furnizori de formare profesională autorizați publici și privați, furnizori de servicii de ocupare acreditați publici și privați, furnizori de servicii sociale, organizații sindicale și organizații patronale, asociații profesionale, camere de comerț și industrie, ONG-uri;
- autorități publice centrale sau locale, exclusiv în calitate de parteneri, în parteneriat cu toate categoriile de entități eligibile menționate la lit a) și b) de mai sus.
- Solicitanții/partenerii eligibili trebuie să fie organizații legal constituite în România.

Bugetul total alocat apelului este de 30.000.000 de euro (contribuția UE + contribuția națională), fiind dedicat exclusiv regiunilor mai puțin dezvoltate.

Valoarea maximă eligibilă a unui proiect este de 3.000.000,00 euro.

Conform ghidului, în cadrul acestui apel nu vor fi finanțate proiecte a căror valoare a asistenței financiare nerambursabile (contribuția UE + contribuția națională) este mai mică sau egală cu 100.000,00 euro.

Pentru înființarea de întreprinderi sociale valoarea sprijinului financiar acordat în cadrul acestei scheme va fi de maximum 200.000 Euro/întreprindere.

Acțiunile eligibile vor avea drept scop asigurarea sprijinului necesar pentru înființarea de întreprinderi sociale, inclusiv de întreprinderile sociale de inserție, în mediul rural. Totodată, antreprenorii din domeniul economiei sociale, din cadrul entităților nou înființate, vor putea beneficia de activități de formare profesională și consiliere în domeniul antreprenoriatului și formare profesională în alte domenii, inclusiv în domeniul social.

Minimum 60% din întreprinderile sociale finanțate în cadrul unui proiect vor trebui să vizeze domeniul prelucrării și comercializării produselor agricole.

**Strategie de Dezvoltare Locala Socio – Economica a Comunei Tazlău
Județul Neamț**

*** 2021 – 2027 ***

CAPITOLUL IV

REGIUNEA DE NORD – EST IN CONTEXT EUROPEAN

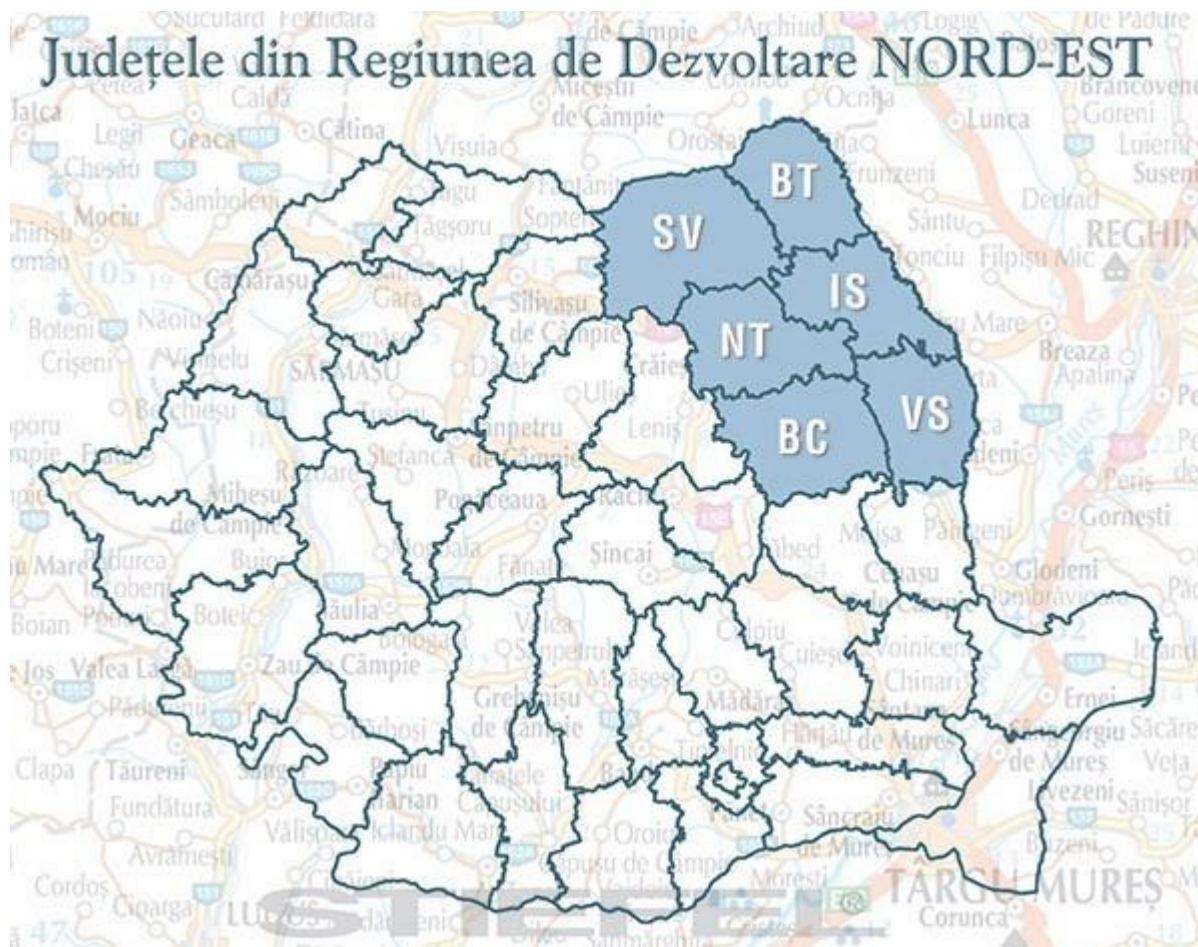


Fig. 1.8. Teritoriul României fragmentat pe regiuni de dezvoltare

Planul de Dezvoltare Regionala Nord Est (PDR Nord-Est) asigura cadrul strategic și reprezintă instrumentul prin care regiunea, plecând de la analiza economico-socială regională și având drept cadru obiectivele de politică și acțiunile cheie prevăzute de proiectele de regulamente privind fondurile europene, își promovează prioritățile investiționale in domeniul economic, social, etc, rezultatele acestora reprezentând in același timp contribuția regiunii la

Strategie de Dezvoltare Locala Socio – Economica a Comunei Tazlău Județul Neamț

*** 2021 – 2027 ***

elaborarea programului operațional regional, precum și a celorlalte programe operaționale sectoriale.

Procesul de planificare a dezvoltării la nivel regional oferă o baza strategică esențială pentru includerea măsurilor și a proiectelor regionale în viitoarele programe de finanțare indiferent de sursele de finanțare ale acestor programe.

Viziunea: Regiunea Nord-Est va fi un spațiu competitiv, durabil și incluziv unde locuitorii își dori să locuiască, să lucreze și să investească.

Obiectiv general: Derularea unei dezvoltări echilibrate printr-un proces de creștere economică durabil, favorabil incluziunii sociale, care să conducă la creșterea standardului de viață și reducerea decalajelor de dezvoltare intra și inter regionale.

Indicatori de monitorizare obiectiv general: produsul intern brut la nivel regional și județean; indicele de disparitate al produsului intern brut pe cap de locuitor la nivel regional și județean; indicele de dezvoltare umană la nivel local.

REGIUNEA NORD – EST: CARACTERISTICI

Regiunea acoperă partea de Nord-Est a țării și este o parte din vechea regiune istorică a Moldovei. Geografic, regiunea se învecinează la Nord cu Ucraina, la Sud cu județele Galați și Vrancea (Regiunea Sud-Est), la Est cu Republica Moldova iar la Vest cu județele Maramureș și Bistrița-Năsăud (Regiunea Nord-Vest) și județele Mureș, Harghita și Covasna (Regiunea Centru). Beneficiind de o bogată tradiție istorică, culturală și spirituală, regiunea imbină în mod armonios tradiționalul cu modernul și trecutul cu prezentul, potențialul acesteia putând fi folosit pentru dezvoltarea infrastructurii, a zonelor rurale, a turismului și a resurselor umane.

Zone geografice - caracteristici principale

Regiunea îmbina armonios toate formele de relief, 30% fiind dominate de munți, 30% relieful subcarpatic, iar 40% revine podișului. Această ultimă formă de relief ocupă peste 70%

Strategie de Dezvoltare Locala Socio – Economica a Comunei Tazlău Județul Neamț

*** 2021 – 2027 ***

din suprafață în județele Botoșani, Vaslui și Iași. O secțiune longitudinală asupra regiunii, se prezintă sub forma unei pante care coboară dinspre Vest spre Est, cu numeroase variații. La Vest, Munții Carpați stau ca un zid cu înălțimi apropiate de 2000 m în Nord (Vf. Pietrosu, Vf. Rarău, Vf. Giupalău, Vf. Ocolașu Mare, Vf. Hașmașu Mare) și cu o scădere de înălțime spre Sud (Munții Ciuc, Munții Troțușului și, în mică măsură, Munții Vrancei). Subcarpații, cu înălțimi cuprinse între 7-800 m, înconjoară munții. În continuare, jumătatea estică este împărțită în două mari zone: Câmpia colinara a Moldovei, în partea nordică și Podișul Bârladului, în partea de Sud. Partea de Nord-Vest a regiunii este cunoscută și sub numele de Podișul Sucevei înalt de 500 metri și este faimoasă pentru “obcinele” sale (ușoare ondulații ale reliefului, ca un lanț de unde pietrificate).

Date climatice. Diferitele tipuri de relief creează zone climatice cu diferențe semnificative între cele muntoase și cele de deal și de câmpie. În zona muntoasă a regiunii (zona vestică a județelor Suceava, Neamț și Bacău), climatul este continental moderat, cu veri răcoroase și ierni bogate în precipitații sub formă de ninsoare. În zona subcarpatică de dealuri și câmpie (părțile estice ale județelor Suceava, Neamț, Bacău precum și întreg teritoriul județelor Botoșani, Iași, Vaslui), climatul este continental, cu veri călduroase și secetoase și ierni reci și de cele mai multe ori fără zăpadă. Temperatura medie anuală a aerului este de 2° C în zona de munte și de 9° C în zona subcarpatică de dealuri și câmpie.

Rețeaua hidrografică

Regiunea este străbătută de un număr de opt cursuri importante de apă, care se repartizează pe direcția Nord-Sud, cele mai mari bazine hidrografice revenind Siretului (42.890 kmp) și Prutului (10.990 kmp). Acesta din urmă, reprezintă graniță naturală cu Republica Moldova, pe o distanță de cca. 680 km.

Multe din cursurile de apă ale regiunii au beneficiat de ample lucrări de amenajări și regularizare. Pe râul Bistrița s-a construit încă din anii '70 o serie de șapte microhidrocentrale și cel mai mare lac de acumulare al regiunii („Izvorul Muntelui”), cu un volum la nivel normal de retenție de 1.130 mil.mc.

Strategie de Dezvoltare Locala Socio – Economica a Comunei Tazlău Județul Neamț

* 2021 – 2027 *

Resursele solului

Resurse naturale exploatabile ale subsolului sunt:

- 1) Manganul: Dadu, Ciocănești-Oarța, Vatra Dornei, Iacobeni, Șaru Dornei, Broșteni;
- 2) Sulfuri polimetalice: Cârlibaba, Fundu Moldovei, Valea Corbului, Gemenea, Leșul Ursului;
- 3) Ape minerale carbogazoase: Neagra Șarului, Șaru Dornei, Vatra Dornei, Poiana Negrii, Dorna Căndreni, Poiana Stampei, Coșna, Oglinzi, Băltațești;
- 4) Ape minerale sulfuroase și feruginoase: Strunga, Nicolina Iași-județul Iași, Brânceni, Murgești, Pungești, Gura Morii - județul Vaslui, Băile Slănic, Moinești, Târgu Ocna, Poiana Sărată, Sărata Bacău - județul Bacău;
- 5) Materiale de construcții: - Calcare: Pojorâta, Câmpulung Moldovenesc, Botuș-județul Suceava, Bicz Chei - județul Neamț, Bărbătești, Costești, Ipatele, Păun, Schitu Duca, Deleni, Strunga - județul Iași, Darabani, Ștefănești, Lipcenii - județul Botoșani, în Vaslui găsindu-se, cu precădere, pe malurile râurilor; - Argile: Bistrița, Timișești, Pastraveni, Girov, Ozana-județul Neamț, Vlădiceni - județul Iași, Bucecea, Dorohoi, Leorda, Mihăileni, Botoșani - județul Botoșani, Doftana, Măgura, Călugăra - județul Bacău; - Gresii: Tarcău - județul Neamț, Coșula, Tudora, Hudești - județul Botoșani, în Vaslui se găsesc gresii și nisip pe malurile râurilor, Ghimeș Făget și la Est de zona Slănic Moldova - județul Bacău, Solca Plătinoasa - județul Suceava, Doabra-com. Frasin; - Gipsuri: Miorcani, Darabani - județul Botoșani, Perchiu Onești - județul Bacău; - Nisipuri cuarțoase: Miorcani și Alba Dudești; - Nisipuri pentru construcții: Hudești – județ Botoșani.
- 6) Turba: Poiana Stampei - județul Suceava, Dersca - județul Botoșani;
- 7) Sare: Căcica - județul Suceava, Moinești, Sărata, Târgu Ocna - județul Bacău.
- 8) Zăcământ de sulf în Masivul Căliman;
- 9) Zăcăminte de șisturi bituminoase la Tazlău-Neamț;
- 10) Gaze naturale la Tazlău-Oituz - județul Bacău, Tazlău, Roman - județul Neamț, Todirești și Frasin.

Regiunea Nord-Est este alcătuită din șase județe (Bacău, Botoșani, Iași, Neamț, Suceava, Vaslui), care însumează o suprafață de 36.850 kmp și o populație de 3.856.671 locuitori, situându-se, din acest punct de vedere, pe primul loc între cele opt regiuni ale țării.

Strategie de Dezvoltare Locala Socio – Economica a Comunei Tazlău Județul Neamț

* 2021 – 2027 *

Ca întindere, regiunea acoperă 15,46% din suprafața totală a țării, cele mai întinse județe fiind Suceava, cu o suprafață de 8.553 kmp și Bacău, cu 6.621kmp.

Iasi, puternic centru industrial și totodată unul dintre cele mai importante centre universitare, de cultură, artă, tradiție și spiritualitate din România, a fost vreme de secole capitala Moldovei.

Bacău, renumit în Evul Mediu ca punct vamal și centru comercial, în prezent este de asemenea un important centru industrial și universitar, cu o economie puternică, dinamică și cu numeroase investiții străine.

Suceava și Piatra Neamț, orașe care nu și-au pierdut din farmecul istoric, au devenit centrele unei industrii turistice în dezvoltare și importante puncte de plecare în călătoria spirituală de vizitare a mănăstirilor sau pentru plimbarile montane pe care le ofera Carpații.

Botoșani și Vaslui, vechi centre comerciale și agricole, aceste orașe au fost martori ai unor importante evenimente istorice și loc de origine pentru artiști, scriitori și muzicieni romani celebri. În prezent Botoșani și Vaslui sunt centre importante pentru dezvoltarea regională, în ceea ce privește industria textilă și prelucrătoare.

Datorită costurilor scăzute și a forței de muncă bine calificate, Regiunea Nord-Est este una din cele mai avantajoase zone pentru investiții din Europa.

JUDEȚUL	Suprafața totală (kmp)	Numarul locuitorior	Numarul municipiilor	Numarul orașelor	Numarul comunelor
BACA U	6.621	744.838	3	5	79
BOTOSANI	4.986	444.804	2	2	68
IASI	5.476	956.216	2	2	85
NEAMT	5.896	441.811	2	2	70
SUCEAVA	8.553	764.123	5	3	90
VASLUI	5.318	504.879	3	1	71
TOTAL	36.850	3.856.671	17	15	463

Fig. 2.2. Unitățile administrativ – teritoriale ale Regiunii Nord – Est (cifre preluate de pe Direcția Județeană de Statistică a fiecărui județ în parte, actualizate la 2019)

Accesul rutier și feroviar la principalele centre ale regiunii. Pe direcția Nord-Sud, se desfășoară importante artere rutiere și de cale ferată care susțin cea mai mare parte din traficul de marfă și călători:

Strategie de Dezvoltare Locala Socio – Economica a Comunei Tazlău Județul Neamț

* 2021 – 2027 *

- București – Suceava - Siret (punct de control și trecere a frontierei) – drumul internațional E85;
- Oradea - Cluj Napoca – Bistrița – Suceava - Botoșani- Ștefanești - Rep. Moldova
- Bacău – Brașov – Pitești drumul internațional E577(care face legătura cu drumul internațional E70 Craiova – Vidin - Scopje);
- București - Bârlad - Albița - Chișinău - drumul internațional E581 care străbate județul Vaslui.
- Magistralele de cale ferată cu rutele:
 - ✓ București – Bacău – Suceava – Siret – Ucraina- magistrala 500;
 - ✓ București - Iași – Ungheni - Republica Moldova – magistrala 600.

Accesul aerian în regiune este asigurat de aeroporturile:

- Bacău - intern și internațional;
- Iași - intern și internațional;
- Suceava– intern (zboruri utilitare).

	Bacau	Botoșani	Iași	Piatra-Neamț	Suceava	Vaslui	București
Bacau	-	193	130	58	151	83	294
Botoșani	193	-	125	145	42	258	499
Iași	130	187	-	139	145	71	430
Piatra-Neamț	58	145	139	-	103	129	354
Suceava	151	42	145	103	-	216	457
Vaslui	83	258	71	129	216	-	359

Fig. 2.3. Distanțe rutiere între principalele municipii din regiune și capitala (km)

Aspecte ale domeniului pieței muncii

Populația ocupată la nivelul regiunii este apropiată mediei pe țară, de 33,8%. Un segment foarte mare îl deține populația ocupată în agricultură (42,7%), mai ales județele Botoșani (52,9%) și Vaslui (51,2%). Procentul populației ocupate în industrie și servicii se află sub media pe țară (23,5 %), respectiv 19,4, județele Botoșani (15,1%) și Suceava (16,8%) având cel mai mic grad de ocupare în industrie, iar județul Vaslui (30,0%) în domeniul serviciilor. De asemenea, aceste județe se confruntă și cu un decalaj al gradului de

**Strategie de Dezvoltare Locala Socio – Economica a Comunei Tazlău
Județul Neamț**

*** 2021 – 2027 ***

tehnologizare industrială și agrară, precum și cu un nivel redus de calificare a populației. În ultimii ani, a avut loc o scădere a ponderii populației ocupate (de la 64.2% în 2000 la 33,8% în 2018).

Șomajul înregistrează o valoare superioară (6,8%) celei naționale (5,9%), județul Vaslui ajungând la 10,1%. Rata șomajului feminin are valori inferioare ratei șomajului în toate județele regiunii. Cauzele se pot găsi în existența mai multor locuri de muncă pentru femei (confecții și industria hotelieră) și a faptului că numeroase femei lucrează în străinătate.

Macroregiunea Regiunea de dezvoltare Județul	Total salariați					
	2013	2014	2015	2016	2017	2018
Nord - Est / North - East	497928	499798	513631	532486	554237	569739
Bacău	99033	97307	101439	103393	106272	109091
Botoșani	48615	48928	49731	51960	53884	54484
Iași	136423	138023	140571	150336	158837	164676
Neamț	73762	73852	78171	77841	81211	84260
Suceava	88623	91710	92643	96423	100561	103489
Vaslui	51472	49978	51076	52533	53472	53739

Fig. 2.4. Numarul mediu al salariaților (exprimat în persoane)

**Strategie de Dezvoltare Locala Socio – Economica a Comunei Tazlău
Județul Neamț**

*** 2021 – 2027 ***

Fig. 2.5. Populația ocupată civilă, în profil teritorial și pe activități ale economiei (mii persoane)

Macroregiunea Regiunea de dezvoltare Județul	CAEN Rev. 2								
	Total economie	Agricultură, silvicultură și pescuit	Industrie	din care:				Construcții	Comerț cu ridicata și cu amănuntul; repararea autovehiculelor și motocicletelor
				Industria extractivă	Industria prelucrătoare	Producția și furnizarea de energie electrică și termică, gaze, apă caldă și aer condiționat	Distribuția apei; salubritate, gestionarea deșeurilor, activități de decontaminare		
MACROREGIUNEA DOI	2084,2	594,1	417,8	7,7	362,0	12,0	36,1	171,7	285,9
Nord - Est	1134,8	352,6	219,7	4,0	194,4	4,9	16,4	84,8	150,6
Bacău	199,4	47,6	43,0	1,6	37,5	1,1	2,8	26,3	28,8
Botoșani	132,2	54,5	24,5	0,1	22,3	0,4	1,7	5,7	15,6
Iași	287,3	66,5	50,8	0,3	44,1	1,4	5,0	25,7	36,5
Neamț	173,1	59,1	35,8	0,5	32,8	0,8	1,7	9,7	26,0
Suceava	219,7	75,5	41,9	1,5	36,6	0,8	3,0	12,0	30,8
Vaslui	123,1	49,4	23,7	0,0	21,1	0,4	2,2	5,4	12,9

**Strategie de Dezvoltare Locala Socio – Economica a Comunei Tazlău
Județul Neamț**

*** 2021 – 2027 ***

Macroregiunea Regiunea de dezvoltare Județul	CAEN Rev. 2											
	Transport și depozitare	Hoteluri și restaurante	Informații și comunicații	Intermedieri financiare și asigurări	Tranzacții imobiliare	Activități profesionale, științifice și tehnice	Activități de servicii administrative și activități de servicii suport	Administrație publică și apărare; asigurări sociale din sistemul public ¹⁾	Învățământ	Sănătate și asistență socială	Activități de spectacole, culturale și recreative	Alte activități de servicii
MACROREGIUNEA DOI	108,3	51,1	27,6	14,5	6,6	31,9	54,6	51,4	104,8	111,9	14,5	37,5
Nord - Est	50,6	24,4	17,9	7,6	3,1	16,8	25,5	26,9	63,3	65,9	7,3	17,8
Bacău	7,7	3,3	1,7	1,5	0,7	2,5	4,4	4,7	11,6	10,9	1,2	3,5
Botoșani	5,2	2,6	0,5	0,7	0,2	1,6	1,5	3,2	6,7	6,8	0,7	2,2
Iași	12,3	7,3	12,0	2,4	1,1	6,7	11,5	6,1	18,5	21,9	2,6	5,4
Neamț	8,4	4,4	1,1	1,1	0,5	2,1	2,9	4,0	8,0	7,9	0,9	1,2
Suceava	11,5	5,6	1,9	1,2	0,4	2,8	3,5	5,4	11,9	9,8	1,3	4,2
Vaslui	5,5	1,2	0,7	0,7	0,2	1,1	1,7	3,5	6,6	8,6	0,6	1,3

Fig. 2.6. Structura populației ocupate, în profil teritorial, pe activități ale economiei naționale și pe grupe de vârstă, în anul 2018

**Strategie de Dezvoltare Locala Socio – Economica a Comunei Tazlău
Județul Neamț**

*** 2021 – 2027 ***

Macroregiunea Regiunea de dezvoltare Activitatea (secțiuni CAEN Rev.2)	Total populație cupată (mii persoane)	din care, în vârstă de muncă (%):					65 ani și peste (%)	Din total, femei: (%)	din care, în vârstă de muncă (%):					65 ani și peste (%)		
		Total 15-64 ani	grupe de vârstă (ani)						Total 15-64 ani	grupe de vârstă (ani)						
			15-24	25-34	35-44	45-54				55-64	15-24	25-34	35-44		45-54	55-64
Nord - Est																
Total	1606	92,7	9,1	19,4	25,1	24,6	14,5	7,3	44,2	40,2	3,6	7,9	11,3	11,1	6,3	4,0
Agricultură, silvicultură și pescuit	736	84,6	10,9	14,5	20,6	20,9	17,7	15,4	46,2	37,7	4,1	6,1	9,7	9,5	8,3	8,5
Industria extractivă	2)	100,0	4,5	35,0	21,4	28,1	11,0	-	8,1	8,1	-	5,9	-	2,2	-	-
Industria prelucrătoare	169	99,8	5,2	17,1	28,7	34,1	14,7	0,2	46,6	46,5	2,7	7,0	13,7	17,1	6,0	0,1
Producția și furnizarea de energie electrică și termică, gaze, apă caldă și aer condiționat		100,0	6,4	9,3	27,3	44,9	12,1	-	19,6	19,6	1,4	-	11,8	3,5	2,9	-
Distribuția apei; salubritate, gestionarea deșeurilor, activități de decontaminare	14	99,2	5,6	30,1	19,5	27,8	16,2	0,8	31,6	31,6	0,5	11,5	1,4	12,0	6,2	-
Construcții	138	99,8	11,6	23,8	26,4	26,6	11,4	0,2	2,7	2,7	0,1	0,5	0,6	1,2	0,3	-
Comerț cu ridicata și cu amănuntul; repararea autovehiculelor și motocicletelor	181	99,6	8,8	27,5	31,8	22,0	9,5	0,4	50,0	50,0	5,0	12,7	16,8	11,5	4,0	-
Transport și depozitare	59	99,6	4,6	24,1	30,7	30,5	9,7	0,4	12,2	12,2	0,3	3,8	2,3	4,9	0,9	-
Hoteluri și restaurante	28	100,0	22,9	34,3	23,6	13,3	5,9	-	53,4	53,4	11,9	12,3	16,9	8,9	3,4	-
Informații și comunicații	20	98,1	14,7	46,3	19,5	8,9	8,7	1,9	37,9	36,9	4,5	19,6	6,4	3,8	2,6	1,0
Intermedieri financiare și asigurări	10	100,0	5,0	22,9	30,8	33,3	8,0	-	70,9	70,9	3,4	17,7	25,8	22,1	1,9	-
Tranzacții imobiliare		100,0	-	28,8	52,2	1,8	17,2	-	49,9	49,9	-	9,9	31,4	1,8	6,8	-
Activități profesionale, științifice și tehnice	19	99,3	8,9	24,5	28,3	27,4	10,2	0,7	53,7	53,0	5,0	11,2	14,4	17,7	4,7	0,7

**Strategie de Dezvoltare Locala Socio – Economica a Comunei Tazlău
Județul Neamț**

*** 2021 – 2027 ***

Activități de servicii administrative și activități de servicii suport	17	100,0	9,8	27,9	27,0	26,9	8,4	-	40,0	40,0	5,6	13,9	7,7	7,9	4,9	-
Administrație publică și apărare;																
asigurări sociale din sistemul public	45	99,1	1,1	14,9	35,5	34,8	12,8	0,9	40,1	39,8	0,5	6,5	14,1	13,0	5,7	0,3
Învățământ	54	99,2	3,2	13,9	29,8	34,1	18,2	0,8	71,0	71,0	2,9	10,3	21,7	24,7	11,4	-
Sănătate și asistență socială	61	99,4	1,0	26,3	29,4	31,4	11,3	0,6	77,8	77,4	1,0	18,9	23,5	25,3	8,7	0,4
Activități de spectacole, culturale și recreative	2)	95,1	10,5	19,4	23,9	30,5	10,8	4,9	52,7	47,8	10,5	14,9	13,6	7,5	1,3	4,9
Alte activități ale economiei naționale	38	99,6	13,2	25,8	25,0	21,9	13,7	0,4	76,5	76,1	12,5	20,9	16,5	17,1	9,1	0,4

**Strategie de Dezvoltare Locala Socio – Economica a Comunei Tazlău
Județul Neamț**

* 2021 – 2027 *

Macroregiunea Regiunea de dezvoltare Nivel de educație	Total populație ocupată (mii persoane)	din care, în vârstă de muncă (%):					65 ani și peste (%)	
		Total 15-64 ani	grupe de vârstă (ani)					
			15-24	25-34	35-44	45-54		55-64
Nord-Est								
		Total						
Total	1606	92,7	9,1	19,4	25,1	24,6	14,5	7,3
Superior	198	99,0	1,9	31,7	34,1	21,5	9,8	1,0
Mediu	885	96,9	9,6	17,8	24,5	29,9	15,1	3,1
Postliceal de specialitate								
sau tehnic de maștri	36	96,5	2,7	21,0	29,4	32,1	11,3	3,5
Liceal	499	98,9	12,8	23,1	25,4	27,4	10,2	1,1
Profesional	350	94,1	5,7	9,9	22,6	33,4	22,5	5,9
Scăzut	523	83,3	11,1	17,4	22,7	16,7	15,4	16,7
Gimnazial	451	85,9	11,4	17,9	23,7	17,6	15,3	14,1
Primar sau fără școală absolvită	72	67,0	8,7	14,6	16,6	10,7	16,4	33,0
		Masculin						
Total	897	94,1	9,8	20,5	24,8	24,3	14,7	5,9
Superior	96	98,6	1,2	32,4	33,5	20,2	11,3	1,4
Mediu	519	96,6	9,5	18,5	23,5	29,2	15,9	3,4
Postliceal de specialitate								
sau tehnic de maștri	13	95,8	3,4	12,3	28,3	35,3	16,5	4,2
Liceal	267	99,0	13,5	25,8	25,4	24,7	9,6	1,0
Profesional	239	93,9	5,4	10,6	21,1	33,9	22,9	6,1
Scăzut	282	87,9	13,3	20,3	24,1	16,5	13,7	12,1
Gimnazial	245	89,1	13,4	20,3	24,2	17,2	14,0	10,9
Primar sau fără școală absolvită	37	79,8	12,3	20,2	23,6	11,7	12,0	20,2
		Feminin						
Total	709	91,0	8,2	17,9	25,5	25,0	14,4	9,0

**Strategie de Dezvoltare Locala Socio – Economica a Comunei Tazlău
Județul Neamț**

*** 2021 – 2027 ***

Superior	102	99,4	2,6	31,1	34,6	22,7	8,4	0,6
Mediu	366	97,3	9,7	16,8	25,9	31,0	13,9	2,7
Postliceal de specialitate								
sau tehnic de maiștri	23	96,9	2,4	25,8	29,9	30,4	8,4	3,1
Liceal	232	98,8	12,1	19,9	25,5	30,4	10,9	1,2
Profesional	111	94,3	6,1	8,5	25,8	32,2	21,7	5,7
Scăzut	241	77,9	8,4	14,1	21,0	16,9	17,5	22,1
Gimnazial	206	82,1	9,0	15,1	23,0	18,2	16,8	17,9
Primar sau fără școală absolvită	35	53,1	4,8	8,5	9,2	9,5	21,1	46,9
	Urban							
Total	617	98,5	4,5	23,8	28,5	27,5	14,2	1,5
Superior	169	99,5	1,3	32,2	34,7	22,4	8,9	0,5
Mediu	383	99,1	5,3	20,7	26,5	30,6	16,0	0,9
Postliceal de specialitate								
sau tehnic de maiștri	28	98,2	1,3	20,4	32,5	33,7	10,3	1,8
Liceal	254	99,7	7,3	25,6	26,3	27,6	12,9	0,3
Profesional	101	97,7	1,0	8,6	25,5	37,2	25,4	2,3
Scăzut	65	92,1	8,6	20,2	23,5	22,3	17,5	7,9
Gimnazial	57	91,8	8,1	20,7	22,7	23,3	17,0	8,2
Primar sau fără școală absolvită	8	94,0	11,8	16,8	29,3	14,9	21,2	6,0
	Rural							
Total	989	89,1	12,0	16,6	23,0	22,8	14,7	10,9
Superior	29	96,2	5,6	28,6	30,7	16,5	14,8	3,8
Mediu	502	95,2	12,9	15,5	22,9	29,5	14,4	4,8
Postliceal de specialitate								
sau tehnic de maiștri	8	90,3	7,7	23,2	18,0	26,6	14,8	9,7
Liceal	245	98,0	18,5	20,4	24,6	27,2	7,3	2,0
Profesional	249	92,6	7,6	10,4	21,5	31,8	21,3	7,4
Scăzut	458	82,0	11,4	17,0	22,6	15,9	15,1	18,0
Gimnazial	394	85,0	11,9	17,5	23,8	16,8	15,0	15,0
Primar sau fără școală absolvită	64	63,6	8,3	14,3	15,1	10,1	15,8	36,4

Strategie de Dezvoltare Locala Socio – Economica a Comunei Tazlău Județul Neamț

* 2021 – 2027 *

Aspecte legate de rata șomajului în Regiunea de Nord - Est

În ultimul deceniu al secolului XX a avut loc o creștere continuă a numărului de șomeri pe cale de consecință Regiunea Nord-Est confruntându-se cu probleme deosebite în ceea ce privește șomajul. În condițiile lipsei acute a fondurilor necesare pentru rețehnologizare și investiții, mulți manageri au optat pentru creșterea productivității muncii prin disponibilizare de personal. Acest fapt a condus la situația menționată, care prezintă accente grave în special în zonele cu o slabă diversificare industrială (județele Botoșani și Vaslui, zonele monoindustriale).

Rata șomajului a fost în 2018 de 4,2%. Pe sexe, diferența dintre cele două rate a fost de 1,2 puncte procentuale (4,7% la bărbați față de 3,5% la femei), iar pe medii rezidențiale de 0,9 puncte procentuale (4,7% în mediul rural față de 3,8% în mediul urban). Rata șomajului a înregistrat la nivelul acelui an nivelul cel mai ridicat (16,2%) în rândul tinerilor (15-24 ani). Șomajul a afectat în măsură mai mare absolvenții învățământului mediu și scăzut, pentru care rata șomajului a fost de 4,3%, respectiv 5,8%, mai mare comparativ cu rata înregistrată pentru șomerii cu studii superioare (2,1%). Rata șomajului de lungă durată (în șomaj de un an și peste) a fost de 1,8%. Ponderea persoanelor aflate în șomaj de un an și peste din total șomeri a fost de 44,1%. Șomajul pe termen lung a înregistrat valori diferite pe sexe (47,1% în cazul bărbaților și 38,6% în cazul femeilor), dar destul de apropiate pe medii (45,0% în mediul urban și 43,2% în mediul rural). Pentru tineri (15-24 ani), rata șomajului de lungă durată (în șomaj de șase luni și peste) a fost de 9,3%, iar incidența șomajului de lungă durată în rândul tineretului de 57,2%.

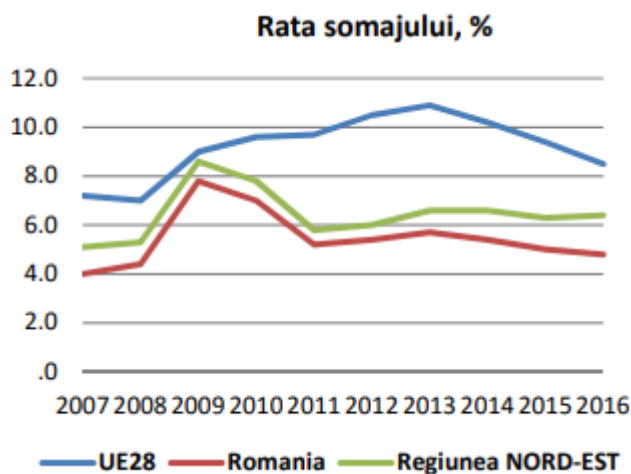


Fig. 1.9. Rata șomajului, la nivelul Uniunii Europene, la nivel Național și regional, la 31 decembrie 2018 (număr de persoane)

**Strategie de Dezvoltare Locala Socio – Economica a Comunei Tazlău
Județul Neamț**

*** 2021 – 2027 ***

Fig. 2.7. Șomerii înregistrați și rata șomajului, în profil regional, la 31 decembrie 2018 (număr de persoane)

Macroregiunea Regiunea de dezvoltare Județul	Numărul șomerilor înregistrați	din care:				Rata șomajului (%)
		Beneficiari de indemnizație de șomaj (șomeri cu experiență în muncă)	Beneficiari de indemnizație de șomaj (șomeri fără experiență în muncă)	Beneficiari de plăți compensatorii potrivit O.U.G. nr. 98/1999	Șomeri neindemnizați	
Nord – Est	57530	8725	1632	-	47173	4,8
Femei	23803	4089	1032	-	18682	4,4
Bacău	12638	1663	286	-	10689	6,0
Femei	5107	865	150	-	4092	5,6
Botoșani	4206	873	144	-	3189	3,1
Femei	1696	315	103	-	1278	2,6
Iași	8982	849	147	-	7986	3,0
Femei	3903	443	84	-	3376	2,9
Neamț	8267	1464	326	-	6477	4,6
Femei	3443	702	185	-	2556	4,2
Suceava	11867	2787	595	-	8485	5,1
Femei	5161	1323	441	-	3397	4,9
Vaslui	11570	1089	134	-	10347	8,6
Femei	4493	441	69	-	3983	7,0

Aspecte legate de domeniul infrastructurii

In cadrul regiunii, infrastructura de drumuri, rețele de apă și canalizare ridică probleme în majoritatea județelor, dar cele mai afectate sunt Botoșani, Iași, Vaslui. Aceste județe au, de asemenea, un grad de tehnologizare industrială și agrară foarte scăzut, un nivel redus de calificare a populației, precum și probleme de mediu cauzate de lipsa resurselor de apă, vechile defrișări, alunecările de teren considerabile, stratul freatic adânc. Aceste elemente ale bazei tehnico - materiale sunt descrise de urmatoarele componente:

- transportul pe drumuri, căi ferate și alte categorii (aerian, naval);

Strategie de Dezvoltare Locala Socio – Economica a Comunei Tazlău Județul Neamț

* 2021 – 2027 *

- gaze naturale, energie termica și structura locativă;
- servicii de telecomunicații, televiziune, radio, internet;
- infrastructura socială;
- condiții de locuire, alte servicii publice, spații verzi;

Infrastructura feroviară

Rețeaua de căi ferate în regiune se prezintă la un nivel comparabil cu media pe țară în ceea ce privește dotarea tehnica și lungimea tronsoanelor (condițiile geografice și de amplasament impun unele restricții de circulație). Astfel, ponderea rețelei regionale de căi ferate din totalul de rețea de cale ferată la nivel național este de 15,03% la sfârșitul anului 2018.

Densitatea rețelei de cale ferată este de 44,3/1000km², regiunea fiind traversată de două din cele nouă magistrale feroviare ale țării: V (București-Suceava) și VI (București-Iași).

În regiune exista zone, orașe chiar, fără acces la cale ferată: Slănic Moldova în Bacău, Dărăbani, Flămanzi și Ștefanești în Botoșani, Broșteni, Cajvana și Solca în Suceava. Motivul pentru care aceste populații sunt private de transportul pe calea ferată este fie terenul impropriu pentru construirea unei infrastructuri, fie neglijența autorităților locale care au renunțat la proiecte de dezvoltare feroviară. În procente, situația este deloc îmbucurătoare: 38,4% din populația regiunii nu are acces la cale ferată, 7,3 % reprezinta procentul celor care se afla situați la capatul unor linii inchise, totalul fiind de 45,7%, procent imens comparativ gradul de conectivitate și dezvoltare al statelor membre.

Infrastructura rutieră

Densitatea drumurilor publice este de 36,3 km/km², superioară mediei pe țară (33,5 km/km²), fiind mai ridicată în Iași, Botoșani, Vaslui și Bacău, pentru că regiunea este străbătută de o serie de coridoare europene (E85, E576, E574, E581, E583). Ponderea drumurilor publice modernizate este însă mult inferioară mediei pe țară (25,1%), județele Botoșani și Iași având o pondere de 16,4%, respectiv 17,6%.

Strategie de Dezvoltare Locala Socio – Economica a Comunei Tazlău Județul Neamț

*** 2021 – 2027 ***

Regiunea Nord-Est este strabatută de o serie de coridoare rutiere europene, după cum urmează:

- București – Bacău – Roman – Suceava - Siret (punct de control și trecere a frontierei) – E 85
- Suceava - Vatra Dornei – Cluj Napoca (E 576) care face legatura cu E 60 Cluj Napoca- Oradea
- Bacău – Brașov – Pitești - E 574 (care face legatura cu E 70 Craiova – Vidin - Skopje)
- București – Bârlad – Albița (punct de trecere a frontierei) – Chișinau – E 581 care strabate județul Vaslui
- Roman- Târgu Frumos cu ramificație către Botoșani (E 58) și Iași – Sculeni (punct de trecere a frontierei) (E 583)

Infrastructura aeriană

În cadrul regiunii există trei aeroporturi (Bacău, Iași și Suceava) care deservește curse interne și doar ocazional zboruri externe de pasageri și marfă din cauza unei infrastructuri existente care nu permite nici unui aeroport din cele trei efectuarea de astfel de curse. Județul Suceava dispune de 5 heliporturi, iar în județul Iași există o aerobază utilitară cu o experiență de 30 ani în domeniu și care are ca obiect de activitate zboruri utilitare și zboruri sanitare.

Rețeaua și volumul gazelor naturale distribuite în regiune

Rețeaua de distribuție a gazelor naturale are la nivel regional o lungime totală de 3.387,6 km, reprezentând 13,8% din lungimea totală din România, județele Bacău, Iași și Neamț, având ponderea cea mai mare.

Consumul casnic reprezintă 11,55% din valoarea înregistrată la nivelul țării – o medie redusă comparativ cu ponderea pe care o are populația regiunii în total nivel național. Doar 32 dintre municipiile și orașele regiunii sunt conectate la sisteme de distribuție a gazelor naturale, iar cea mai mare parte a comunelor și satelor nu au acces la rețea. Din cele 14 localități urbane din regiune (date 2012 - Institutul Național de Statistica) care nu dispuneau de rețea de furnizare a gazelor, una este de rang II: municipiul Vatra Dornei din județul Suceava,

Strategie de Dezvoltare Locala Socio – Economica a Comunei Tazlău Județul Neamț

*** 2021 – 2027 ***

iar 13 de rang III: orașele Darabani, Flămanzi, Săveni, Ștefanești (județul Botoșani), Roznov (județul Neamț), Broșteni, Cajvana, Dolhasca, Liteni, Milisauti, Vicovu de Sus, Solca (județul Suceava) și Murgeni (județul Vaslui). Numarul de localități conectate la rețeaua de gaz a crescut ușor in perioada 2006-2012 (cu 10, 97%) față de 15,24% creștere la nivel național. În mediul rural s-au înregistrat rate de creșteri mai mari, față de mediul urban (15, 68% în regiunea Nord-Est).

Energie termică și eficiența energetică

La nivelul anului 2019, doar 16 localități din Regiunea Nord-Est mai aveau sisteme de producere și distribuție a energiei termice respectiv în municipiile Bacău, Onești, Botoșani, Iași, Pașcani, Piatra Neamț, Suceava, Radauți, Vatra Dornei, Vaslui, Bârlad, Huși, orașele Gura Humorului, Siret, comunele Pastrăveni, Alexandru cel Bun. În timp, datorită fenomenului general de debranșare a populației de la sistemul centralizat de energie termică, cantitatea produsă și livrată de energie termică a scăzut vertiginos, astfel încât la nivelul anului 2019 cele mai importante cantități produse (consumate) au avut loc în municipiul Iași (324.533 Gcal), Suceava (171.283 Gcal) și Bacău (138.770 Gcal).

Infrastructura de telecomunicații

Conform Raportului de cercetare realizat în anul 2010 de catre firma GALLUP pentru Autoritatea Națională pentru Administrare și Reglementare în Comunicații, se desprind următoarele concluzii pentru Regiunea Nord-Est.

- Piața serviciilor de telefonie fixă

Gradul de penetrare a serviciilor de telefonie fixă prin linie de acces la nivel de gospodărie era de numai 54%. Principalii furnizori de servicii de telefonie fixă sunt: Romtelecom (77%), RDS&RCS (22%) și UPC (3%).

- Piața serviciilor de telefonie mobilă

Gradul de penetrare a serviciilor de telefonie mobilă la nivel de gospodărie era de 82%, cu 12 puncte procentuale mai puțin față de București-Ilfov. Dintre deținătorii de cartele SIM,

Strategie de Dezvoltare Locala Socio – Economica a Comunei Tazlău Județul Neamț

*** 2021 – 2027 ***

numai 33% au abonamente (cel mai mic procent dintre toate regiunile), 55% au cartele preplătite iar 12% ambele tipuri de servicii. Dintre abonați, cei mai mulți au servicii furnizate de Orange și Vodafone. Totodată, 92% dintre firmele și instituțiile care activează în Regiune folosesc servicii de telefonie mobilă.

- **Piața serviciilor de retransmisie a programelor TV**

În 89% din numărul total al gospodăriilor se folosesc servicii de retransmisie a programelor TV pe baza de abonament, în 6% fără abonament, iar în 5% dintre gospodării nu se utilizează serviciile TV. Principalele suporturi pentru recepția semnalului TV sunt prin cablu 55% (cel mai mic procent dintre toate regiunile), prin antenă de satelit cu abonament 44% (cel mai mare procent dintre toate regiunile) și 2% cu antenă terestră. Pentru recepția tip CATV principalii furnizori sunt RDS cu 31% și UPC cu 23%, în timp ce pentru recepția cu antenă de satelit domină Romtelecom și RDS cu câte 46%. Totodată, 12% din numărul total național de utilizatori ai televiziunii prin cablu și 21% din cei cu platforme de recepție prin satelit sunt concentrați în Regiunea Nord-Est. Mai mult, conform rezultatelor raportului 53% dintre posesorii de televizoare au precizat că televizoarele deținute au capacitățile tehnice necesare pentru recepția canalelor digitale (cea mai mare pondere dintre toate regiunile).

- **Piața serviciilor de acces la internet**

Dotarea gospodăriilor din Regiunea Nord-Est cu calculatoare (PC-uri) este deficitară – doar 36% dintre acestea dețin un calculator, 5% un laptop, iar 5% și PC și laptop. Practic 54% dintre gospodari nu au niciun calculator – procent dublu față de regiunea București-Ilfov. Totodată, cele mai multe gospodării fără calculatoare sunt amplasate în mediul rural. Gradul de penetrare a serviciilor de internet la nivel de gospodărie este de numai 36% - 32% au acces la internet fix, 2% acces la internet mobil, 2% acces și la internet fix și internet mobil. Practic 64% dintre gospodării nu au acces la internet. Conform informațiilor statistice furnizate de Eurostat în “Regional Statistical Yearbook 2013”, la nivelul Regiunii Nord-Est, în anul 2011, numai 36% din numărul total de gospodării erau conectate la internet, față de 67% în Regiunea București-Ilfov și 70% la nivel comunitar (UE 27), iar a celor conectate la conexiuni internet de tip broadband de 17%, față de 34% în Regiunea București-Ilfov și 60% la nivel comunitar

**Strategie de Dezvoltare Locala Socio – Economica a Comunei Tazlău
Județul Neamț**

*** 2021 – 2027 ***

(UE27).

Caracteristici ale domeniului educației

Factorul esențial în dezvoltarea unei economii naționale, respectiv regionale este reprezentat într-o foarte mare măsură de capitalul uman. Deși este dificil de cuantificat și reprezintă în sine un concept controversat, capitalul uman ar putea să includă resursele umane cu un anumit nivel de educație.

Fig. 2.8. Situația comparativă a numărului de unități școlare pe niveluri de educație

Unitatea Teritoriala	Grădinițe	Școli din inv. Primar și Gimnazial	Licee	Școli din inv. Postliceal	Instituții de învățământ superior
Nord-Est	92	710	255	20	15
Romania	1222	4024	1606	101	107

Numarul unităților de educație din regiune deține 15,46% din numarul total al unităților de învățământ existente la nivel național, iar populația școlara reprezintă 18,07% din totalul populației școlare la nivel național (2012). Acest aspect exprimă corelarea cu faptul că regiunea deține cea mai mare populație și suprafață dintre cele opt regiuni de dezvoltare ale României.

Regiunea Nord-Est cuprinde toate formele de învățământ. În anul școlar 2018-2019 numarul elevilor înscriși în învățământul preuniversitar fiind de 615.532 elevi (16,6% din populația totala a regiunii), iar în învățământul superior, în cele trei centre universitare își desfășurau studiile 59.471 studenți.

Fig. 2.9. Unități școlare și populația școlară pe niveluri de educație și medii, Regiunea Nord Est

Niveluri de educație	Unități școlare		Populație școlara	
	Urban	Rural	Urban	Rural
Total	503	590	389825	285206
Învățământ prescolar	81	11	45988	58060
Învățământ preuniversitar	407	579	284366	227146

**Strategie de Dezvoltare Locala Socio – Economica a Comunei Tazlău
Județul Neamț**

*** 2021 – 2027 ***

Învățământ primar (inclusiv învățământ special)	3		69968	110439
Învățământ gimnazial (inclusiv învățământ special)	193	514	62767	100822
Învățământ primar și gimnazial	183	514	129474	211261
Învățământ primar	3		68700	110439
Învățământ Gimnazial	180	514	60774	100822
Învățământ primar și gimnazial special	13		3261	
Învățământ gimnazial special	13		1993	
Învățământ liceal	191	64	133067	14298
Învățământ profesional		1	4019	1245
Învățământ t postliceal	20		14545	342
Învățământ superior	15		59471	

În perioada 2009 - 2019 în Regiunea Nord-Est se constata o creștere cu 6 procente a ponderii populației cu vârsta cuprinsă între 30 și 34 ani având cel puțin educație terțiară (nivel ISCED 5 și 6). Cu toate acestea această podere rămâne totuși sub nivelul național și mult sub nivelul mediu european.

Domeniul sănătății la nivel regional

Regiunea Nord-Est deține un număr de 68 spitale: 56 spitale de asistență medicală acută (care au și departamente/ compartimente cu paturi de cronici/recuperare) și 12 spitale pentru afecțiuni cronice.

Din acestea:

- 56 sunt spitale publice de îngrijire acută;
- 9 sunt unitati private de asistență medicală acută;
- 4 sunt îngrijiri pe termen lung / facilități publice pentru afecțiuni cronice,
- 9 sunt unitați private cu paturi de cronici.

În 2018, numărul medicilor de familie raportat de Institutul Național de Statistică din regiunea NE a fost 1606, reprezentând 13,4% din numărul total al medicilor de familie la nivel național. Mai mult de jumătate dintre aceștia (50,5%, n = 811) au lucrat în zonele urbane și 49,5% (adică 795) au lucrat în zonele rurale, chiar dacă proporția populației rurale în regiune reprezintă 58,1%. Acoperirea cu medici de familie din regiunea Nord-Est (5,0 la 10 000 de locuitori) este sub media națională (6,2-10 000 de locuitori). Există diferențe semnificative între județe, precum și între zonele rurale și cele urbane. Județul Neamț a înregistrat cel mai

Strategie de Dezvoltare Locala Socio – Economica a Comunei Tazlău Județul Neamț

* 2021 – 2027 *

mare indice de acoperire cu medici de familie în urban, peste media națională, iar județul Iași a înregistrat un indice de acoperire mai bun pentru zonele rurale, dar sub media națională. Suceava și Vaslui sunt județele cu cei mai scăzuți indici de acoperire cu medici de familie.

Infrastructura de servicii sociale

Protecția copilului

Numarul copiilor / tinerilor aflați în evidența sistemului de protecție la data de 30.06.2018: 1811 de copii/ tineri, din care:

a) În cadrul serviciilor de tip rezidențial:

În servicii din subordinea D.G.A.S.P.C. Neamț:

- centre maternale: 8 copii;
- case de tip familial, apartamente: 65 copii/tineri;
- centre de plasament: 135 copii/tineri, din care 15 asistati;
- centre de recuperare pentru copii cu dizabilitați: 79 copii;
- centre de primire in regim de urgență: 22 copii.

În servicii aflate în subordinea altor autorități:

- unitati de invatamant special: 160 copii/tineri;
 - organisme private autorizate: 87 copii/tineri.
- b) În cadrul serviciilor de zi – centre de zi: 22 copii
- c) În cadrul serviciilor de tip familial
- asistența maternală/plasament la rude, alte familii sau persoane: 966 copii/tineri, din care 568 copii/tineri la asistenți maternali profesioniști;
 - tutela 30 copii

Persoanele refugiate

În semestrul I al anului 2019 din bugetul M.M.J.S. s-au acordat 256 ajutoare pentru persoane care au dobândit statutul de refugiat sau au dobândit protecție subsidiară acordată de statul român (număr mediu lunar), în cuantum de 540 lei/lună. Ajutoarele se acordă pentru

Strategie de Dezvoltare Locala Socio – Economica a Comunei Tazlău Județul Neamț

*** 2021 – 2027 ***

maximum nouă luni, cu posibilitatea prelungirii pentru cel mult trei luni, fără obligativitatea rambursării. Comparativ cu semestrul I al anului 2018, numărul mediu lunar de beneficiari a scăzut cu 108 persoane (29,7%). Suma plătită pentru acest beneficiu în semestrul I 2019 a fost de 656.100 lei, mai mică decât în semestrul I al anului 2018 cu 214.920 lei (24,7%).

Persoane cu handicap sau invaliditate

Plecând de la premisa că persoanele cu handicap trebuie să beneficieze, în condiții de egalitate, de acces la serviciile medicale și la instituțiile sanitare, la instituțiile de sănătate mentală, la educație, la ocuparea unui loc de muncă, la nivelul Regiunii Nord-Est se constată un interes sporit din partea instituțiilor abilitate în aceasta privință.

Pentru adulții cu handicap grav și accentuat se acordă o indemnizație lunară, indiferent de venituri. Adulții cu handicap grav, accentuat sau mediu beneficiază de un buget personal complementar, indiferent de venituri. Părintele, tutorele sau persoana care se ocupă de creșterea și îngrijirea copilului cu handicap în baza unei măsuri de protecție specială, stabilită în condițiile legii, beneficiază de prestații sociale, pe perioada în care îl are în îngrijire, supraveghere și întreținere.

Persoane vârstnice

Pe POR 2007-2013, pe domeniul major de intervenție ce vizează reabilitarea/modernizarea/ dezvoltarea și echiparea infrastructurii serviciilor sociale (DMI 3.2.) sunt finalizate sau aflate în implementare 37 de proiecte care includ amenajări, reabilitări, extinderi, modernizări și dotări pentru centrele sociale, înființarea unor noi unitați și servicii sociale.

Localitățile vizate sunt:

- Județul Botoșani: Adășeni, Botoșani, Mihăileni, Săveni;
- Județul Bacău: Onești; - Județul Iași: Iași, Târgu Frumos;
- Județul Neamț: Oșlobeni, Piatra Neamț, Războieni, Roman, Târgu Neamț;
- Județul Suceava: Sasca, Todirești, Vama, Zvoriștea;

Strategie de Dezvoltare Locala Socio – Economica a Comunei Tazlău Județul Neamț

*** 2021 – 2027 ***

- Județul Vaslui: Băcești, Codăești, Crețești, Stăniliești.

Totodata, pe axa 1 a programului menționat se reabilitează/ modernizează/ echipează centrele sociale din centrele urbane: Buhuși, Comanești, Moinești, Botoșani, Dorohoi, Pașcani, Piatra Neamț, Vaslui, polul de dezvoltare urbană Bacău și polul național de creștere Iași. La nivel comunitar, noile orientări strategice aferente perioadei de programare 2021-2027 pun accent deosebit pe dezvoltarea capitalului uman. Astfel, unul din cele 11 obiective tematice aferente *Strategiei Europa 2020* este dedicat incluziunii sociale și combaterii sărăciei.

În semestrul I 2019, M.M.J.S., prin agențiile județene de plăți și inspecție socială, a efectuat plăți pentru beneficiile de asistență socială menționate mai sus în sumă de 8.141.600.751 lei. Cea mai mare parte a resurselor gestionate de M.M.J.S. pentru aceste beneficii de asistență socială a fost direcționate către alocația de stat pentru copii: 33,2%, alocație de care au beneficiat 3.638.505 copii.

O pondere mare în cheltuielile pentru beneficiile sociale (27,1%) au avut-o sumele plătite pentru acordarea indemnizațiilor pentru creșterea copilului. De acest program au beneficiat 179.564 familii. Beneficiile de asistență socială acordate persoanelor cu handicap au avut o pondere de 26,2% în totalul beneficiilor de asistență socială, numărul de beneficiari fiind de circa 785 mii persoane cu handicap grav, accentuat sau mediu. Sumele plătite în scopul acordării ajutorului social pentru asigurarea venitului minim garantat au avut o pondere de 3,6% în totalul beneficiilor și au fost acordate pentru 183.903 familii

Protecția mediului

Infrastructura de utilități

Infrastructura de utilități include: serviciile de furnizare a apei potabile, sistemul de canalizare și epurare a apelor uzate, rețeaua de distribuție și furnizare a gazului metan, sistemele de termoficare/încălzire și rețeaua de furnizare a energiei electrice.

**Strategie de Dezvoltare Locala Socio – Economica a Comunei Tazlău
Județul Neamț**

*** 2021 – 2027 ***

Servicii de furnizare a apei potabile

Fig. 2.10. Capacitatea instalațiilor publice de producere și distribuție centralizată a apei potabile, pe regiuni de dezvoltare și județe, la 31 decembrie 2017

	Lungimea totală simplă a rețelei de distrib, a apei potabile -km-	Lungimea străzilor cu rețele de distrib, a apei potabile -km-	Capacitatea instalațiilor de producere a apei potabile -mc/zi-	Apa potabilă introdusă în rețea -mii mc-	Apa potabilă distribuită consumatorilor -mii mc-		
					Total	uz casnic	uz public
TOTAL	82090,4	71469,9	9808851	1189906	746401	561847	127556
DIN CARE:MUNICIPII ȘI ORAȘE	30092,7	24587,7	7558158	937274	552555	391878	111201
NORD-EST	9389,8	7155,8	951682	150169	79324	56770	19044
DIN CARE:MUNICIPII ȘI ORAȘE	3519,2	2764,4	761517	118202	59696	40559	16612
JUDEȚUL BACĂU	1842,3	1734,9	108568	33438	14432	11359	3047
DIN CARE:MUNICIPII ȘI ORAȘE	692,5	652,5	80647	28965	10975	8202	2773
JUDEȚUL BOTOȘANI	1007,0	832,0	140565	15257	6277	4580	625
DIN CARE:MUNICIPII ȘI ORAȘE	513,2	366,1	138240	12992	5316	3826	573
JUDEȚUL IAȘI	2363,5	1031,2	192704	38184	27054	16661	10393
DIN CARE:MUNICIPII ȘI ORAȘE	641,0	444,1	173888	31037	21545	12348	9197
JUDEȚUL NEAMȚ	1512,8	1198,8	209871	23426	10390	8320	2070
DIN CARE:MUNICIPII ȘI ORAȘE	546,8	370,8	105657	12503	6817	5160	1657
JUDEȚUL SUCEAVA	1456,5	1207,9	163792	28847	12329	8746	1171
DIN CARE:MUNICIPII ȘI ORAȘE	788,7	605,1	149176	25441	9662	7026	1028
JUDEȚUL VASLUI	1207,7	1151,0	136182	11017	8842	7104	1738
DIN CARE:MUNICIPII ȘI ORAȘE	337,0	325,8	113909	7264	5381	3997	1384

**Strategie de Dezvoltare Locala Socio – Economica a Comunei Tazlău
Județul Neamț**

*** 2021 – 2027 ***

Fig. 2.11. Volumul de apa potabilă distribuită consumatorilor, pe regiuni de dezvoltare și județe, în anul 2017

	APA POTABILĂ DISTRIBUITĂ		
	TOTAL	din care: consumatorilor la care sunt instalate apometre	Apa potabilă distribuită prin apometre față de total
	-mii mc-	-mii mc-	-%-
TOTAL	746401	709847	95,1
NORD-EST	79324	76319	96,2
JUDEȚUL BACĂU	14432	14322	99,2
JUDEȚUL BOTOȘANI	6277	6027	96,0
JUDEȚUL IAȘI	27054	27042	100,0
JUDEȚUL NEAMȚ	10390	9185	88,4
JUDEȚUL SUCEAVA	12329	10930	88,7
JUDEȚUL VASLUI	8842	8813	99,7

Rețeaua de canalizare

În anul 2018, doar 28,44% din localitățile regiunii erau racordate la sisteme de canalizare, situație similară cu cea națională (29,11%). Situația este cu totul alta când analizăm procentul populației conectate la sistemul în cauză din total populație, media regională de 35,36% fiind cu mult sub nivelul național de 46,78%. Singurul județ care se apropie de media națională este Iași, cu 44,74% din total populație conectată la sistemul de canalizare. Județele Suceava și Vaslui sunt cele care au cele mai mari probleme în această privință, doar 25,27%, respectiv 26,62% din populația lor având acces la acest serviciu.

**Strategie de Dezvoltare Locala Socio – Economica a Comunei Tazlău
Județul Neamț**

*** 2021 – 2027 ***

	Lungimea totală simplă a conductelor de canalizare –km–	Lungimea străzilor cu conducte de canalizare –km–
TOTAL	36344,5	29761,4
DIN CARE:MUNICIPII ȘI ORAȘE	24606,2	19319,4
NORD-EST	4052,2	3199,9
DIN CARE:MUNICIPII ȘI ORAȘE	2644,2	2179,3
JUDEȚUL BACĂU	681,2	650,0
DIN CARE:MUNICIPII ȘI ORAȘE	395,9	377,8
JUDEȚUL BOTOȘANI	307,7	200,7
DIN CARE:MUNICIPII ȘI ORAȘE	290,2	186,4
JUDEȚUL IAȘI	1137,2	718,8
DIN CARE:MUNICIPII ȘI ORAȘE	577,1	489,0
JUDEȚUL NEAMȚ	479,9	367,3
DIN CARE:MUNICIPII ȘI ORAȘE	385,9	292,8
JUDEȚUL SUCEAVA	949,8	779,2
DIN CARE:MUNICIPII ȘI ORAȘE	630,8	469,0
JUDEȚUL VASLUI	496,4	483,9
DIN CARE:MUNICIPII ȘI ORAȘE	364,3	364,3

Fig. 2.12. Rețeaua de canalizare publică, pe regiuni de dezvoltare și județe, în anul 2017

Protecția mediului și biodiversitate

În acest domeniu figurează directive comunitare privind conservarea habitatelor naturale și a florei și faunei sălbatice ce au ca scop asigurarea menținerii sau restabilirii unei stări favorabile de conservare a diversității biologice europene, prin stabilirea măsurilor specifice atât habitatelor naturale, cât și speciilor sălbatice de floră și fauna, ținând cont de exigențele economice, sociale și culturale ale statelor membre. Pentru aceasta s-a stabilit o rețea ecologica europeană de zone speciale de conservare, numită Natura 2000, în care sunt incluse situri ce adăpostesc tipuri de habitate naturale de interes comunitar sau în care sunt

Strategie de Dezvoltare Locala Socio – Economica a Comunei Tazlău Județul Neamț

* 2021 – 2027 *

integrate specii sălbatice ce necesită măsuri care să le asigure o stare de conservare favorabilă.

Lista ariilor naturale protejate Natura 2000 (SPA și SCI) din Regiunea Nord-Est cuprinde:

- aria protejată a Masivului Ceahlău, Județul Neamț
- Situl de importanță comunitară Ceahlău

Dezvoltare rurala și agricultura

În contextul socio-economic actual spațiul rural din regiunea Nord-Est prezintă o serie de elemente ce contribuie la definirea particularităților teritoriilor celor 506 comune și 2.414 de sate din județele Bacău, Botoșani, Iași, Neamț, Suceava și Vaslui.

În zona rurală a regiunii, la nivelul anului 2018, figurează 506 comune, care cuprind un număr de 2.361 sate, în care locuiesc 1.927.423 locuitori (reprezentând 58,37% din populația regiunii). La nivel județean, cele mai mari ponderi a locuitorilor din zona rurală se regăsesc la nivelul județului Neamț (63,97%), Vaslui (61,31%) și Botoșani (59,34%).

Populația și forța de muncă în mediul rural

Fig. 2.13. Numărul și structura populației pe sexe în mediul rural, nivel județean, 2018

Unitatea teritorială	Total		Din care feminin
	Numar	%	
Regiunea Nord - Est	1.927.423	100	957.981
Bacau	349.027	18.11	173.482
Botoșani	244.854	12.70	123.155
Iași	417.228	21.65	205.025
Neamt	301.167	15.63	150.683
Suceava	372.657	19.33	186.491
Vaslui	242.490	12.58	119.145

Strategie de Dezvoltare Locala Socio – Economica a Comunei Tazlău Județul Neamț

*** 2021 – 2027 ***

Ponderea populației aflate în mediul rural este de peste 50% la nivelul fiecarui județ component al regiunii, Cele mai mari procente înregistrându-se în județele Neamț (62,52%), Vaslui (58,55%) și Botoșani (58,07%).

Agricultura

Județele Botoșani (20,96%), Iași (19,93%) și Vaslui (19,54%) sunt județele cu cele mai mari suprafețe cultivate cu culturi cerealiere pentru boabe din suprafața totală a regiunii (pe acest segment agricol). Suprafețele cultivate cu grâu și secara predomină în județele Vaslui (29,47%), Iași (20,86%), Botoșani (15,49%) și Neamț (14,75%) din totalul suprafeței cultivate pentru acest tip de cereale. Cea mai mare pondere a suprafețelor cultivate cu porumb pentru boabe este înregistrată în județele Botoșani – 22,83%, Bacău – 18,44% și Vaslui – 17,47% din totalul suprafeței cultivate pentru această cultură.

Concluzionând, se constată că cea mai bună productivitate a grâului și secarei este în județele Neamț, Bacău și Vaslui, a porumbului în Neamț și Botoșani, a cartofilor în Botoșani, Iași și Neamț, pentru lucernă în Vaslui, Suceava și Botoșani. Se subliniază faptul că în județele menționate valoarea producției medii la hectar este superioară valorilor medii înregistrate la nivel național.

**Strategie de Dezvoltare Locala Socio – Economica a Comunei Tazlău
Județul Neamț**

* 2021 – 2027 *

Principalele culturi	Regiunea Nord-Est		
	Total	Sector privat	din care: exploatații agricole individuale
Total	1.162.811	1.157.324	838.843
Cereale pentru boabe	679.213	676.128	471.569
Grau și secară	154.846	153.165	49.120
Secară	2.110	2.067	1.499
Grau - total	152.736	151.098	47.621
Grau comun	152.682	151.044	47.606
Grau dur	54	54	15
Orz și orzoaică	25.998	25.844	17.997
Orz	7.063	7.014	2.394
Ovăz	40.454	40.233	38.374
Porumb boabe	453.051	452.108	364.540
Sorg	2.464	2.408	457
Leguminoase pentru boabe	5.335	5.293	4.892
Mazăre boabe	905	881	647
Fasole boabe	4.399	4.382	4.215
Plante uleioase	24	23	23
Floarea soarelui	23	23	23
Rapita	1	167.820	82.838
Soia boabe	168.598	108.957	54.931
În pentru ulei	109.393	24.101	4.311
Sfeclă de zahăr	24.224	33.648	23.562
Sorg pentru maturi	33.844	207	10
Tutun	207	9.092	1.830
Plante medicinale și aromatice	9.143	334	311
Cartofi - total	334	55	55
Cartofi timpurii, semitimpurii și de vară	55	291	7
Cartofi de toamnă	293	52.822	51.588
Legume - total	52.854	3.361	3.332
Tomate	3.362	49.461	48.256
Vinete	49.492	46.149	45.681
Ceapa uscată	46.160	7.734	7.714
Usturoi uscat	7.736	1.198	1.195
Varză albă	1.198	7.244	7.200
Ardei	7.244	2.732	2.731
Radacinoase comestibile	2.738	9.704	9.627
Legume cultivate în câmp	9.707	3.841	3.825
Legume în solarii și sere	3.841	98	81
Legume proaspete din grădinile familiale	98	27.084	26.632
Pepeni verzi și galbeni	27.091	105	98
Furaje verzi din teren arabil	109	17.467	17.467
Furaje perene	17.467	3.274	3.080
Lucerna	3.274	212.286	193.224
Trifoi	213.622	173.515	160.045
Furaje verzi anuale	174.647	93.856	85.331
Porumb verde furajer	94.263	45.006	44.233
Radacinoase furajere	45.062	38.771	33.179
Capsuneri pe rod	38.975	10.504	6.501
Flori și plante ornamentale	10.573	5.696	5.671
Livezi pe rod	5.708	173	163
Suprafața serelor	173	29	21
Teren arabil în repaus	34.021	14.056	12.622

Fig.2.14. Suprafață (ha) cultivate cu principalele culturi, la nivel regional, 2013

Strategie de Dezvoltare Locala Socio – Economica a Comunei Tazlău Județul Neamț

* 2021 – 2027 *

Creșterea animalelor

Numar de ferme zootehnice specializate in creșterea animalelor este foarte scăzut in regiune, majoritatea animalelor fiind crescute in gospodăriile personale și utilizate pentru asigurarea consumurilor individuale. Cele mai mari efective de bovine sunt in județele Suceava (30,6% din total regional) și Botoșani (19,8% din total regional), porcine in județele Iași (22,7% din total regional), Neamț (19,2% din total regional) și Bacau (16,9% din total regional), ovine în județele Botoșani (23% din total regional), Suceava și Iași (18% din total regional), păsări în județele Bacău (26% din total regional), Iași (21% din total regional) și Vaslui (19% din total regional), caprine în județele Bacău (29% din total regional) și Vaslui (19% din total regional), familii de albine în județele Vaslui și Iași (cu câte 22% din totalul regional) și Bacău (19% din total regional).

Categorii animale	Regiunea Nord-Est	Bacau	Botosani	Iasi	Neamt	Suceava	Vaslui
Bovine	515339	59769	102083	71230	69950	157676	54631
Vaci, bivolite si juninci	302875	36142	55317	35970	44352	99770	31324
Juninci	25739	3781	4790	2033	4575	6889	3671
Vaci si bivolite	277136	32361	50527	33937	39777	92881	27653
Porcine	550920	93203	64783	124826	105900	80535	81673
Scroafe de prasila	37159	7367	4020	6824	7163	5171	6614
Scrofite pentru reproducție	5495	1617	475	666	1207	548	982
Ovine	1296866	161602	296953	230402	169781	237359	200769
Oi si mioare	1158563	134807	261806	215261	151326	209318	186045
Caprine	202680	58669	26079	34148	29730	15350	38704
Capre	158856	45897	18643	29142	22422	11858	30894
Cabaline	150612	23070	25434	30920	16816	25667	28705
Cabaline de munca	129449	20531	20560	27239	14799	20657	25663
Pasari	12867214	3377484	1355850	2738881	1417365	1470707	2506927
Pasari ouatoare adulte	6515508	1037205	938243	1045206	1009273	1041656	1443925
Familii de albine	170731	32978	21939	37783	19286	20799	37946
Iepuri	79649	11511	10854	13855	10288	11592	21549

Sursa: aplicatia statistica TEMPO- INS

Fig. 2.15 Efectivele animalelor la nivel regional, 2018

Silvicultură

Silvicultura reprezintă o activitate cu tradiție pentru regiune dar și o sursă majoră de venituri, produsele obținute din prelucrarea masei lemnoase luând, în cea mai mare parte, drumul exportului.

Cea mai mare suprafață cu păduri și alte vegetații forestiere o deține județul Suceava cu

Strategie de Dezvoltare Locala Socio – Economica a Comunei Tazlău Județul Neamț

*** 2021 – 2027 ***

454,5 mii ha reprezentând 36,8% din suprafața totală a regiunii. Urmeaza județele Neamț și Bacău, fiecare cu cate 21-23%.

Evoluția volumului de lemn exploatat, mii metri cubi

Unitate teritoriala	2007	2008	2009	2010	2011	2012	2013
Regiunea NORD-EST	4875,5	4755,4	4937,1	4977,8	5167,4	5333,7	5412,5
Bacau	758,2	810	822,9	869,6	883,3	921,2	950,7
Botosani	130	118,6	115	131,8	118,5	126,2	161,4
Iasi	225	239,2	265,8	271,3	266,7	281,8	323,3
Neamt	1123,4	1099,8	1222,8	1253,1	1200,5	1240,2	1298,1
Suceava	2467,6	2322,5	2344,2	2299,6	2530,9	2595,3	2489,6
Vaslui	171,3	165,3	166,4	152,4	167,5	169	189,4

Sursa: aplicatia statistica TEMPO- INS

Fig. 2.16. Evoluția volumului de lemn exploatat la nivel regional

Turismul rural și agroturismul

Producția și valorificarea producției proprii prin intermediul gospodăriei agroturistice, respectiv promovarea valorilor tradiționale sunt cele doua deziderate care definesc turismul rural, ramura a turismului care la ora actuală se găsește în faza de expansiune.

Zonele deluroase și montane ale regiunii sunt zonele care prezintă potențialul cel mai ridicat pentru practicarea turismului rural, datorită peisajelor de o frumusețe rară și, în plus, datorită calității aerului și apei. Ținând cont de faptul că, datorită condițiilor climatice și prin natura factorilor de relief, zonele deluroase și montane se confruntă deseori cu probleme în exploatarea agricolă vegetală, dezvoltarea turismului rural în aceste zone ar reprezenta, alături de zootehnie, un pas important pe calea dezvoltării economice a acestora.

Problema majoră cu care se confruntă acest sector de activitate nu o reprezintă facilitățile pentru investitori, ci stadiul precar al infrastructurii fizice, fără de care potențialul acestor zone nu poate fi valorificat. Astfel, multe localități din zonele deluroase și montane se confruntă cu probleme ale infrastructurii rutiere și ale infrastructurii de utilități – absența alimentării cu gaz metan, lipsa apei curente, canalizării etc.

**Strategie de Dezvoltare Locala Socio – Economica a Comunei Tazlău
Județul Neamț**

*** 2021 – 2027 ***

**IV.1 PRIORITAȚILE TEMATICE ALE STRATEGIEI DE DEZVOLTARE
REGIONALĂ**

În continuare este prezentat sintetic panelul de priorități, obiective specifice și masuri, precum și corelarea acestora cu obiectivele politicii de coeziune, respectiv politica agricolă comună, pentru perioada de programare 2021-2027.

Prioritate	Obiectiv specific	Masura	Corelarea cu politicile comunitare și obiectivele de politică aferente 2021 2027
1. Dezvoltarea unei economii competitive	1.1 Stimularea capacităților de inovare cercetare și promovarea adoptării tehnologiilor avansate	1.1.1 Dezvoltarea inovării și promovarea transferului tehnologic	Politica de Coeziune OP 1 “O Europa mai inteligentă - transformare industrială inovativă și inteligentă”
		1.1.2 Sprijinirea cercetării private și publice pentru dezvoltarea și fructificarea de soluții integrate	Politica de Coeziune OP 1 “O Europa mai inteligentă - transformare industrială inovativă și inteligentă”
	1.2 Sprijinirea înființării de noi firme, competitive și sustenabile, în domenii de interes local și regional	1.2.1 Sprijinirea tinerilor antreprenori și creșterea accesului firmelor înființate la servicii noi, de calitate	Politica de Coeziune OP 1 “O Europa mai inteligentă - transformare industrială inovativă și inteligentă”

**Strategie de Dezvoltare Locala Socio – Economica a Comunei Tazlău
Județul Neamț**

*** 2021 – 2027 ***

	<p>1.3 Îmbunătățirea competitivității firmelor prin creșterea productivității în domenii cu valoare adăugată</p>	<p>1.3.1 Dezvoltarea domeniilor competitive, sistemelor productive integrate și internaționalizarea acestora</p>	<p>Politica de Coeziune OP 1 “O Europa mai inteligentă - transformare industrială inovativă și inteligentă”</p>
	<p>1.4 Îmbunătățirea competitivității prin creșterea accesului la serviciile tehnologiei informației și comunicațiilor</p>	<p>1.4.1 Folosirea avantajelor tehnologiei informației și comunicațiilor în economie</p>	<p>Politica de Coeziune OP 1 “O Europa mai inteligentă - transformare industrială inovativă și inteligentă</p>
	<p>1.5 Creșterea competitivității și sustenabilității industriilor culturale și creative</p>	<p>1.5.1 Sprijin acordat pentru dezvoltarea și promovarea industriilor creative</p>	<p>Politica de Coeziune OP 1 “O Europa mai inteligentă - transformare industrială inovativă și inteligentă”</p>
	<p>1.6 Creșterea competitivității economice în mediul rural</p>	<p>1.6.1. Sprijinirea și dezvoltarea activităților economice alternative în mediul rural</p>	<p>Politica agricolă comună</p>

**Strategie de Dezvoltare Locala Socio – Economica a Comunei Tazlău
Județul Neamț**

* 2021 – 2027 *

	1.7 Sprijinirea valorificării potențialului turistic existent	1.7.1 Dezvoltarea infrastructurii de turism și de agrement aferentă, promovarea potențialului turistic	Politica de coeziune OP 5 “O Europa mai aproape de cetățeni prin promovarea dezvoltării durabile și integrate a zonelor urbane, rurale, și de coastă și a inițiativelor locale”
--	---	--	---

Prioritate	Obiectiv specific	Masura	Corelarea cu politicile comunitare și obiectivele de politică aferente 2021 2027
2. Dezvoltarea capitalului uman	2.1 Creșterea ocupării în rândurile tinerilor și a grupurilor vulnerabile	2.1.1 Sprijinirea integrării pe piața muncii a grupurilor vulnerabile și a tinerilor NEET	Politica de Coeziune OP 4 “O Europa mai socială – Implementarea pilonului social al drepturilor sociale”
	2.2 Îmbunătățirea accesului și participării la educație și formare de calitate	2.2.1 Creșterea participării la un învățământ de calitate, modern, corelat la cerințele pieței muncii, inclusiv prin modernizarea infrastructurii aferente și la formarea continuă	Politica de Coeziune OP 4 “O Europa mai socială – Implementarea pilonului social al drepturilor sociale”
	2.3 Creșterea accesului la un act și sistem medical de calitate, eficient, modern	2.3.1 Extinderea și diversificarea serviciilor de sănătate inclusiv prin modernizarea infrastructurii aferente	Politica de Coeziune OP 4 “O Europa mai socială – Implementarea pilonului social al drepturilor sociale”

**Strategie de Dezvoltare Locala Socio – Economica a Comunei Tazlău
Județul Neamț**

*** 2021 – 2027 ***

	2.4 Combaterea sărăciei și promovarea incluziunii sociale prin regenerarea zonelor rurale și urbane aflate în declin	2.4.1 Sprijin adresat pentru integrare sociala și economică a comunităților marginalizate și defavorizate prin furnizarea de pachete integrate de servicii	Politica de Coeziune OP 4 “O Europa mai socială – Implementarea pilonului social al drepturilor sociale”
3. Protejarea mediului și optimizarea utilizării resurselor	3.1 Sprijinirea și promovarea eficienței energetice	3.1.1 Creșterea eficienței energetice și a utilizării energiei din resurse regenerabile în sectorul rezidențial, infrastructura publica și firme	Politica de coeziune OP 2 “O Europa cu emisii scăzute de carbon și mai ecologică – tranziția către o energie nepoluantă și echitabilă, investiții verzi și albastre, economie circulară, adaptarea la schimbările climatice și prevenirea riscurilor
	3.2 Promovarea managementului durabil al apei	3.2.1 Dezvoltarea integrate a sistemelor de apă și apă uzată	Politica de coeziune OP 2 “O Europa cu emisii scazute de carbon și mai ecologică – tranziția către o energie nepoluantă și echitabilă, investiții verzi și albastre, economie circulara, adaptarea la schimbările climatice și prevenirea riscurilor

**Strategie de Dezvoltare Locala Socio – Economica a Comunei Tazlău
Județul Neamț**

*** 2021 – 2027 ***

	3.3 Promovarea tranziției către economia circulară	3.3.1 Dezvoltarea sistemelor de management integrat a deșeurilor și stimularea economiei circulare	Politica de coeziune OP 2 “O Europa cu emisii scăzute de carbon și mai ecologică – tranziția către o energie nepoluantă și echitabilă, investiții verzi și albastre, economie circulară, adaptarea la schimbările climatice și prevenirea riscurilor
	3.4 Promovarea adaptării la schimbările climatice și prevenirea ricurilor	3.4.1 Adaptarea la schimbările climatice, managementul riscurilor legate de clima și reducerea poluării	Politica de coeziune OP 2 “O Europa cu emisii scăzute de carbon și mai ecologică – tranziția către o energie nepoluantă și echitabilă, investiții verzi și albastre, economie circulară, adaptarea la schimbările climatice și prevenirea riscurilor
	3.5 Îmbunătățirea protecției și conservării biodiversității și reducerea poluării	3.5.1 Prezervarea biodiversității și dezvoltarea infrastructurilor verzi	Politica de coeziune OP 2 “O Europa cu emisii scăzute de carbon și mai ecologică – tranziția către o energie nepoluantă și echitabilă, investiții verzi și albastre,

**Strategie de Dezvoltare Locala Socio – Economica a Comunei Tazlău
Județul Neamț**

*** 2021 – 2027 ***

			economie circulară, adaptarea la schimbările climatice și prevenirea riscurilor
4. Dezvoltarea unei infrastructuri moderne, inteligente, reziliente și durabile	4.1 Creșterea accesibilității, conectivității și siguranței prin realizarea de investiții în infrastructura de transport	4.1.1 Dezvoltarea infrastructurii de transport feroviară, aeriană și rutieră	Politica de coeziune OP 3 “O Europa mai conectată – Mobilitate și conectivitatea regională a tehnologiei informației și comunicațiilor”
	4.2 Îmbunătățirea accesului la infrastructura de comunicații de mare viteza	4.2.1 Dezvoltarea infrastructurii de comunicații, în special în zonele rurale și comunitățile izolate	Politica de coeziune OP 3 “O Europa mai conectată – Mobilitate și conectivitatea regională a tehnologiei informației și comunicațiilor”
	4.3 Reducerea emisiilor de carbon prin realizarea și implementarea planurilor de mobilitate urbană	4.3.1 Mobilitate urbană durabilă	Politica de coeziune OP 3 “O Europa mai conectată – Mobilitate și conectivitatea regională a tehnologiei informației și comunicațiilor”
	4.4 Asigurarea condițiilor de dezvoltare în mediul urban, prin realizarea de	4.4.1 Dezvoltarea durabilă a zonelor urbane funcționale	OP 1 + OP 2 + OP3 + OP 4 + OP 5

**Strategie de Dezvoltare Locala Socio – Economica a Comunei Tazlău
Județul Neamț**

*** 2021 – 2027 ***

	investiții în infrastructura locală	4.4.2 Sprijin pentru revitalizarea și regenerarea orașelor mici și mijlocii cu funcțiuni socio – economice reduse	OP 1 + OP 2 + OP3 + OP 4 + OP 5
	4.5 Asigurarea condițiilor de dezvoltare în mediul rural, prin realizarea de investiții în infrastructura locală	4.5.1 Dezvoltarea spațiului rural, inclusiv integrarea funcțională cu zonele urbane	Politica Agricolă comună

In construcția strategiei au fost avute în vedere următoarele teme orizontale:

1. Dezvoltare durabilă

Investițiile propuse în cadrul acțiunilor indicative vor viza opțiunile cele mai economice din punctul de vedere al utilizării resurselor, urmărindu-se evitarea celor care ar putea avea un impact negativ semnificativ asupra mediului sau climatului. Vor fi sprijinite investițiile care vizează prevenirea, diminuarea și combaterea efectelor negative ale schimbărilor climatice și dezastrelor naturale dar și investițiile care acordă atenție deosebită utilizării eficiente a resurselor.

2. Promovarea egalității între bărbați și femei și nediscriminarea

Masurile înscrise în cadrul strategiei vor urmări asigurarea egalității dintre bărbați și femei, precum și prevenirea discriminării. De altfel, aceste principii au fost promovate în procesul de realizare a documentului de planificare: în componența grupurilor de lucru existând un echilibru numeric între femei și bărbați. Totodată, în structura parteneriatului sunt prezente organisme nonguvernamentale care susțin și reprezintă interesele grupurilor/categoriilor defavorizate. Aceste entități au fost și vor fi implicate în procesul de monitorizare a PDR Nord-Est.

PRIORITATEA 1 - DEZVOLTAREA UNEI ECONOMII COMPETITIVE

Obiectiv specific 1.1: Stimularea capacităților de inovare-cercetare și promovarea adoptării

**Strategie de Dezvoltare Locala Socio – Economica a Comunei Tazlău
Județul Neamț**

*** 2021 – 2027 ***

tehnologiilor avansate

Masura 1.1.1: Dezvoltarea inovării și promovarea transferului tehnologic

Indicatori de monitorizare:

- (1) Număr total de clustere înființate, dezvoltate
- (2) Număr total de centre de transfer tehnologic
- (3) Număr de rețele de transfer tehnologic
- (4) One stop shop inovare regional creat
- (5) Observator teritorial pentru inovare creat

Surse: date și informații statistice INS, rapoarte de progres, studii, analize

Acțiuni, operațiuni vizate:

- a. Realizarea de investiții pentru inovare în companii, inclusiv brevetare, pe toate fazele de la idee până la lansare produs în piața
- b. Promovarea și asigurarea accesului în rețele de inovare europene pentru IMM sau alte organizații
- c. Cooperarea interregionala în domenii ale Strategiei de cercetare și inovare prin specializare inteligentă RIS3 Nord-Est (informare, promovare, parteneriate și proiectele aferente)
- d. Crearea one-stop-shop-ului regional pentru promotori de proiecte internaționale de cercetare, dezvoltare, inovare, inclusiv pe programul Horizon Europe
- e. Dezvoltarea de proiecte cercetare, dezvoltare, inovare aferente specializării inteligente la nivel regional (abordare integrată pe lanțul valoric al inovării - activități cercetare, dezvoltare, inovare, valorizare produse/servicii)
- f. Crearea, dezvoltarea infrastructurilor de inovare (incubatoare de inovare, platforme tehnologice, open data, parcuri științifice, tehnologice, hub-uri de inovare)
- g. Sprijinirea creării de noi clustere și managementul acestora, în domenii care pot conduce la creșterea competitivității regionale și care se încadrează în domeniile Strategiei de cercetare și inovare prin specializare inteligentă RIS3 Nord-Est
- h. Sprijinirea dezvoltării clusterelor existente prin activități de: cercetare-dezvoltare,

Strategie de Dezvoltare Locala Socio – Economica a Comunei Tazlău Județul Neamț

* 2021 – 2027 *

internaționalizare a firmelor din cadrul clusterului, dezvoltare a capitalului uman din firmele care compun clusterul, atragere de noi firme în cadrul clusterului, încurajarea colaborării dintre firme, integrarea acestora în lanțurilor valorice europene.

- i. Crearea, dezvoltarea entităților de inovare și transfer tehnologic la nivelul universităților, instituțiilor de cercetare, camerelor de comerț și industrie, administrației publice, firmelor, etc. pentru diversificarea ofertei de servicii de transfer tehnologic și comercializarea rezultatelor
- j. Realizarea unei rețele regionale a centrelor de transfer tehnologic
- k. Dezvoltarea capacității administrative a actorilor implicați în implementarea, monitorizarea, revizuirea Strategiei de cercetare și inovare prin specializare inteligentă RIS3 Nord-Est și a mecanismului/sistemului de descoperire antreprenorială: ADR Nord-Est, Consorțiul Regional pentru Inovare, etc.
- l. Realizarea unui observator teritorial pentru inovare

Măsura 1.1.2: Sprijinirea cercetării private și publice pentru dezvoltarea și fructificarea de soluții integrate

Indicatori de monitorizare:

- (1) Ponderea cheltuielilor din cercetare-dezvoltare în produsul intern brut regional
- (2) Numărul total de salariați din cercetare-dezvoltare
- (3) (Numărul) Rezultate (lor) de cercetare-dezvoltare preluate și implementate în mediul privat

Surse: date și informații statistice INS, Eurostat, rapoarte de progres, studii de monitorizare

În cadrul acestei măsuri acțiunile vor viza atât impulsivitatea sectorului de cercetare-dezvoltare, cât și un transfer efectiv al rezultatelor cercetării către mediul economic:

- a. Sprijin pentru reabilitarea, modernizarea, extinderea infrastructurii de cercetare-dezvoltare din institute de cercetare, universități, întreprinderi, etc.
- b. Sprijin pentru crearea de noi centre de cercetare, laboratoare în unitățile de cercetare dezvoltare și în întreprinderi
- c. Sprijin pentru achiziționarea de aparatură, echipamente și instrumente de specialitate necesare derulării activităților de cercetare și dezvoltare, dotarea laboratoarelor, inclusiv

Strategie de Dezvoltare Locala Socio – Economica a Comunei Tazlău Județul Neamț

*** 2021 – 2027 ***

cu echipamente IT

- d. Dezvoltarea serviciilor de consultanță aferente activităților de cercetare-dezvoltare-inovare, inclusiv pentru valorificarea rezultatelor obținute.
- e. Susținerea serviciilor cercetare, dezvoltare, inovare de tip experiment desfășurate de către o organizație de cercetare, dezvoltare, inovare/intreprindere
- f. Servicii suport pentru activitatea de cercetare-dezvoltare
- g. Sprijin pentru participarea la programele de colaborare transfrontalieră și internaționale a instituțiilor, centrelor, unităților de cercetare-dezvoltare existente
- h. Dezvoltarea resurselor umane din instituțiile, centrele, departamentele de cercetare, inclusiv prin participarea personalului la programe doctorale și post doctorale
- i. Dezvoltarea de proiecte realizate de consorții de cercetare, dezvoltare și inovare pe teme majore - definite de industrie (IMM-uri, întreprinderi mari), inclusiv pe teme de specializare inteligentă
- j. Dezvoltarea de proiecte de cercetare, dezvoltare, inovare orientate către economia circulară, reducerea emisiilor de carbon și adaptarea la schimbările climatice
- k. Crearea, dezvoltarea de centre de transfer tehnologic la nivelul universităților, instituțiilor de cercetare, altor entități interesate care să asigure interfața dintre mediul de afaceri și cel academic
- l. Schimburi de informații, exemple de bune practici între unitățile de cercetare, mediul de afaceri, universități, clusterelor prin derularea de evenimente: conferințe, seminarii, mese rotunde și alte acțiuni partenoriale
- m. Dezvoltarea de rețele și platforme de colaborare cu instituții/firme de profil din alte state membre

Obiectiv specific 1.2: Sprijinirea înființării de noi firme, competitive și sustenabile, în domenii de interes local și regional

Măsura 1.2.1: Sprijinirea tinerilor antreprenori și creșterea accesului firmelor înființate la servicii noi, de calitate

Indicatori de monitorizare:

Strategie de Dezvoltare Locala Socio – Economica a Comunei Tazlău Județul Neamț

* 2021 – 2027 *

- (1) rata anuală de creare de noi întreprinderi
- (2) rata de supraviețuire a întreprinderilor noi
- (3) indicii nivelului productivității muncii nivel regional față de nivel național, total și pe domenii de activitate

Surse: date și informații statistice INS, rapoarte de progres, studii de monitorizare

În cadrul acestei măsuri acțiunile vor viza îmbunătățirea competențelor de afaceri și marketing ale firmelor noi, în vederea creșterii competitivității și implicit a vânzărilor contribuind la creșterea sustenabilității acestora. Sprijinul acordat va fi personalizat în funcție de grupul ținta vizat - tinerii antreprenori, persoanele care se întorc din străinătate și doresc să înființeze o firmă proprie, persoanele care domiciliază în mediul rural care își deschid o afacere, etc.

- a. Sprijin acordat pentru înființarea de firme noi sub forma schemelor de granturi, în special în domeniile cerute de economia locala sau regionala
- b. Servicii de consultanță, orientare pentru înființarea de start-up-uri, în special pentru tinerii antreprenori, persoanele care intenționează să dezvolte o afacere în mediul rural, persoanele care aparțin grupurilor dezavantajate, persoanele care se reîntorc din străinătate, etc.
- c. Sprijin pentru trecerea de la proof of concept până la produs minim valabil (MVP)
- d. Scalarea întreprinderilor cu potențial mare de creștere (rata de creștere a cifrei de afaceri de peste 10% anual în ultimii doi ani)
- e. Sprijin acordat pentru modernizarea, dezvoltarea, extinderea, refuncționalizarea structurilor de sprijin a afacerilor existente
- f. Sprijin pentru crearea de noi structuri de sprijin a afacerilor (incubatoare de afaceri, acceleratoare de afaceri, parcuri industriale, parcuri tehnologice, parcuri științifice, etc.) orientate către acordarea de sprijin firmelor noi care contribuie la dezvoltarea economiilor locale și/sau creșterea competitivității

**Strategie de Dezvoltare Locala Socio – Economica a Comunei Tazlău
Județul Neamț**

*** 2021 – 2027 ***

- g. Dezvoltarea serviciilor de consultanță, proiectare și auditare adresate firmelor noi cu activități orientate către creșterea eficienței energetice, economia circulara, adaptarea la schimbările climatice
- h. Furnizarea de servicii de consultanță pentru realizarea de planuri de afaceri, studii de piață, planuri de marketing, studii de fezabilitate, analize economice și financiare, documentații tehnice, etc.
- i. Derularea de campanii de informare și promovare a identității firmei și produselor, respectiv pachetelor de servicii și a brandurilor locale sau regionale
- j. Sprijin pentru internaționalizare, participare la târguri, evenimente de profil, interne și internaționale.

Obiectiv specific 1.3: Îmbunătățirea competitivității firmelor prin creșterea productivității în domeniul cu valoare adăugată

Măsura 1.3.1: Dezvoltarea domeniilor competitive, a sistemelor productive integrate și internaționalizarea acestora

Indicatori de monitorizare:

- (1) nivelul productivității muncii; indicii de disparitate al productivității muncii regional versus național
- (2) numărul de întreprinderi active la mia de locuitori
- (3) numărul total de salariați din unitățile locale
- (4) nivelul valorii totale a exporturilor regionale; aportul adus de regiune la valoarea totală a exporturilor României
- (5) nivelul populației ocupate în sectoarele care utilizează intensiv tehnologiile mediu-înalte
- (6) strategia regională de export Nord-Est

Surse: date și informații statistice INS, Eurostat, rapoarte de progres

În cadrul acestei măsuri acțiunile vor viza:

Strategie de Dezvoltare Locala Socio – Economica a Comunei Tazlău Județul Neamț

*** 2021 – 2027 ***

- a. Dezvoltarea de scheme de grant pentru achiziționarea de linii de producție, echipamente și tehnologii moderne, care să permită obținerea de produse noi, servicii noi sau care să dezvolte un proces tehnologic nou
- b. Dezvoltarea unei scheme de grant pentru achiziționarea și valorificarea echipamentelor IT, aplicații TIC de către firme
- c. Investiții în active corporale și necorporale în legătură cu modernizarea industrială, pentru sectoarele de specializare inteligenta
- d. Scalarea întreprinderilor cu potențial mare de creștere (rata de creștere a cifrei de afaceri de peste 10% anual în ultimii doi ani)
- e. Sprijin pentru achiziționarea de linii tehnologice și tehnologii care folosesc și energiile regenerabile
- f. Sprijin pentru întreprinderile care dezvoltă produse favorabile mediului, cât și a celor care pot fi utilizate pentru creșterea eficienței energetice: produse obținute prin reciclarea deșeurilor, realizarea de panouri solare, materiale hidro-izolatoare, produse destinate monitorizării calității aerului și apei
- g. Facilitarea investițiilor în noi tehnologii: investiții corporale și necorporale, linii pilot, testare prototipuri, audit energetic, eficiență energetică, certificare produse/servicii - noi tehnologii (IoT, automatizare, robotică, inteligență artificială), design industrial, customizare de masă (imprimare 3D, manufacturare digitală directă)
- h. Investiții în implementarea și certificarea sistemelor de management a calității, sistemelor de management integrate calitate-mediu
- i. Investiții care vizează obținerea de energie din sursele regenerabile existente
- j. Dezvoltarea capacității administrative a actorilor implicați în elaborarea, implementarea și monitorizarea strategiei regionale de export. Construcție/dezvoltare parteneriate orientate către creșterea competitivității la export
- k. Elaborarea Strategiei regionale de export Nord-Est
- l. Organizarea de evenimente de promovare a producătorilor locali: expoziții, târguri, congrese, forumuri
- m. Stimularea participării grupurilor de exportatori la evenimentele externe: conferințe, târguri, expoziții de profil

**Strategie de Dezvoltare Locala Socio – Economica a Comunei Tazlău
Județul Neamț**

*** 2021 – 2027 ***

Obiectiv specific 1.4: Îmbunătățirea competitivității prin creșterea accesului la serviciile tehnologiei informației și comunicațiilor

Măsura 1.4.1: Folosirea avantajelor tehnologiei informației și comunicațiilor în economie

Indicatori de monitorizare:

- (1) ponderea firmelor care au dezvoltat pagini de internet
- (2) ponderea populației care realizează achiziții on-line de bunuri și servicii, operațiuni de banking

Surse: rapoarte de progres, raportări ANCOM, publicații Eurostat, studii, analize

În cadrul acestei măsuri acțiunile vor viza:

- a. Dezvoltarea de produse, servicii și aplicații digitale de către firme
- b. Implementarea digitalizării la nivelul proceselor de producție
- c. Dezvoltarea măsurilor de securitate cibernetică
- d. Dezvoltarea serviciilor tip e-commerce, inclusiv platforme care să ofere gratuit accesul celor din mediul rural (de exemplu) interesați deschiderea unei afaceri online.
- e. Digitalizarea întreprinderilor incluzând aplicații tip e-afaceri, e-comerț, dezvoltarea hub-urilor de inovare digitală, antreprenori „web”, start-up-ri în domeniul tehnologiei informației și comunicațiilor, platforme digitale pentru firme, etc.
- f. Dezvoltarea sistemelor de localizare specializate pentru activitatea firmelor

Obiectiv specific 1.5: Creșterea competitivității și sustenabilității industriilor culturale și creative

Măsura 1.5.1: Sprijin acordat pentru dezvoltarea și promovarea industriilor culturale și creative

Indicatori de monitorizare

- Aportul adus la constituirea produsului intern brut regional
- Numărul de salariați și cifra de afaceri sectorială

Strategie de Dezvoltare Locala Socio – Economica a Comunei Tazlău Județul Neamț

* 2021 – 2027 *

- Numar de hub-uri creative

Surse: date și informații statistice INS, Eurostat, rapoarte de progres, studii, analize

Acțiuni, operațiuni vizate:

- a. Derularea de scheme de grant pentru sprijinirea antreprenorilor care activează în industriile
- b. culturale și creative: arte performative, audio-vizual, arhitectură, publicitate, IT (dezvoltare media digitală și jocuri)
- c. Realizarea de hub-uri creative și conectarea în rețeaua europeană a hub-urilor creative
- d. Derularea de programe orientate pe schimbul de experiențe, de bune practici: ateliere, conferințe, vizite de studiu

Obiectiv specific 1.6: Creșterea competitivității economice în mediul rural

Măsura 1.6.1: Sprijinirea și dezvoltarea activităților economice alternative în mediul rural

Indicatori monitorizare:

- numărul și ponderea persoanelor ocupate în agricultură
- numărul și ponderea salariaților în agricultură
- productivitatea muncii în agricultură

Surse: date și informații statistice INS, rapoarte de progres, studii de monitorizare

Acțiunile indicative prevăzute în cadrul acestei măsuri vor viza crearea de noi locuri de muncă, în special în activitățile economice alternative:

- a. Investiții în demararea sau dezvoltarea unei afaceri destinată colectării, depozitării, procesării și marketingului fructelor de pădure, plantelor medicinale și aromatice, ciupercilor de pădure, produselor agricole bio
- b. Investiții în demararea sau dezvoltarea unei afaceri destinată zootehniei bio
- c. Investiții în demararea sau dezvoltarea unei afaceri în domeniul creșterii albinelor
- d. Investiții în demararea sau dezvoltarea unei afaceri în acvacultură
- e. Investiții în procesarea și marketingul produselor obținute din apicultură, acvacultură
- f. Investiții în sprijinirea, încurajarea activităților meșteșugărești, artizanale, inclusiv de distribuție și comercializare a acestora

**Strategie de Dezvoltare Locala Socio – Economica a Comunei Tazlău
Județul Neamț**

*** 2021 – 2027 ***

- g. Investiții în dezvoltarea infrastructurii de turism rural (turism montan, turism pentru pescuit sportiv, turism ecvestru, cicloturism) și a agroturismului
- h. Înființarea de centre teritoriale pentru colectarea și depozitarea produselor agricole, inclusiv valorificarea în piețele de gros (inclusiv transfrontaliere)
- i. Sprijin pentru demararea sau dezvoltarea unei afaceri ce vizează procesarea produselor agricole sau de origine animală de către tineri antreprenori, persoane care se (re)întorc din străinătate
- j. Investiții în demararea sau dezvoltarea unei afaceri în domeniul prelucrării superioare a lemnului
- k. Sprijinirea investițiilor care valorifică energiile regenerabile existente

Obiectiv specific 1.7: Sprijinirea valorificării potențialului turistic existent

Măsura 1.7.1: Dezvoltarea infrastructurii de turism și de agrement aferentă, promovarea potențialului turistic

Indicatori de monitorizare:

- (1) Indicele de utilizare a capacității de cazare în funcțiune
- (2) Durata medie de ședere
- (3) Număr total de sosiri în regiune (turiști), ponderea în numărul total de sosiri nivel național

Surse: date și informații statistice INS, rapoarte de progres, studii de monitorizare

Acțiunile indicative prevăzute în cadrul acestei măsuri vor viza:

- a. Reabilitarea, renovarea obiectivelor turistice care aparțin patrimoniului cultural, istoric, ecumenic, inclusiv a infrastructurii conexe (alei pietonale, parcări, drumuri acces, puncte de informare etc.) și inclusiv marketingul și promovarea turistică a obiectivului
- b. Reabilitarea, modernizarea, extinderea infrastructurii de turism balnear, a unităților de tratare și infrastructurii conexe: alei pietonale, piste pentru bicicliști, a trotuare, spatii

Strategie de Dezvoltare Locala Socio – Economica a Comunei Tazlău Județul Neamț

*** 2021 – 2027 ***

verzi, dotări mobilier urban, wi-fi spații publice, facilități pentru agrement pe terenuri amenajate (terenuri sport, spații joacă pentru copii, teatre-cinematografe în aer liber), inclusiv a drumurilor de acces, utilităților aferente, rețelei de iluminat public, etc.

- c. Crearea și extinderea infrastructurii de agrement, inclusiv a utilităților aferente
- d. Reabilitarea, modernizarea, extinderea spațiilor de cazare, inclusiv a infrastructurii de agrement conexe
- e. Amenajarea obiectivelor turistice naturale de utilitate publică, inclusiv crearea, modernizarea infrastructurilor conexe de utilitate publică
- f. Dezvoltarea sistemului de semnalizare a atracțiilor turistice: panouri, hartă turistice pe drumurile naționale și județene, gări, autogări, aerogări
- g. Dezvoltarea de aplicații tip e-turism: promovarea produselor și serviciilor turistice
- h. Dezvoltarea infrastructurii de agrement asociate sporturilor de iarnă
- i. Realizarea/modernizarea traseelor montane, a rețelei de cabane și refugii montane, locuri de popas, punctelor de observare/filmare, posturilor salvamont
- j. Dezvoltarea și diversificarea infrastructurii fizice de agrement necesară petrecerii timpului liber
- k. Dezvoltarea de infrastructuri publice la scară mică pentru valorificarea atracțiilor turistice
- l. Crearea, modernizarea centrelor și oficiilor de informare și promovare turistică în zonele cu potențial turistic
- m. Dezvoltarea de parteneriate transnaționale/transregionale între centrele de informare și promovare turistică, integrarea standardizată a acestora prin interconectare
- n. Sprijin pentru organizarea și derularea de târguri, expoziții, manifestări culturale, festivaluri
- o. Sprijin pentru derularea de campanii de promovare integrată a produsului turistic local și regional la târguri de profil, interne și internaționale
- p. Promovarea turismului ecologic
- q. Dezvoltarea de observatoare pentru promovarea imaginii turistice a regiunii (sistemul integrat de management și marketing al destinației)

**Strategie de Dezvoltare Locala Socio – Economica a Comunei Tazlău
Județul Neamț**

*** 2021 – 2027 ***

PRIORITATEA 2 - DEZVOLTAREA CAPITALULUI UMAN

Obiectivul specific 2.1: Creșterea ocupării în rândul grupurilor vulnerabile și a tinerilor

Măsura 2.1.1: Sprijinirea integrării pe piața muncii a grupurilor vulnerabile și a tinerilor NEET's

Indicatori de monitorizare:

- (1) rata șomajului BIM în rândul tinerilor grupa de vârstă 15-24 ani și subgrupa de vârstă 18-24 ani, total, pe medii de rezidență și pentru etnia romă
- (2) ponderea tinerilor care nu au loc de muncă, nu sunt înscriși într-o unitate de învățământ sau nu urmează un curs de formare profesională – tinerii NEET's pentru grupa de vârstă 15-24 ani și subgrupa de vârstă 18-24 ani, pe total, pe medii de rezidență și pentru etnia romă
- (3) rata șomajului în rândul populației de etnie romă
- (4) ponderea persoanelor adulte cu dizabilități angajate în total persoane angajate
- (5) rata șomajului lungă durată, ponderea șomerilor de lungă durată în total șomeri
- (6) rata ocupării în agricultură și ponderea numărului de salariați în agricultură în total salariați

Surse: date statistice Eurostat, date statistice INS, rapoarte de progres, studii, analize

A. Acțiuni indicative pentru tineri:

Măsura este dedicată tinerilor cu vârsta cuprinsă între 15-24 de ani, care se află întruna din următoarele situații sau pentru care există riscul de a se încadra în acestea:

- nu au un loc de muncă
- nu urmează cursurile unei instituții de învățământ
- nu urmează cursuri de formare profesională

Acțiunile vizează dobândirea de către tinerii vizați de cunoștințe, abilități, deprinderi pentru ocupații cerute pe piața muncii, care să le permită fie să ocupe un loc de muncă, fie să își deschidă propria afacere.

- a. Derularea de activități pentru identificarea și monitorizarea tinerilor NEET's
- b. Sprijinirea participării tinerilor din grupul țintă vizat la programe de formare profesională care vizează dobândirea competențelor pentru ocupații cerute de către piața muncii (inclusiv de competențe digitale)

**Strategie de Dezvoltare Locala Socio – Economica a Comunei Tazlău
Județul Neamț**

*** 2021 – 2027 ***

- c. Sprijinirea participării tinerilor din grupul ținta vizat la programe de formare profesională care vizează dobândirea competențelor antreprenoriale
- d. Dezvoltarea și furnizarea de pachete integrate de măsuri de activare a tinerilor, inclusiv NEET: consiliere, mediere, prime de ocupare, acordarea de subvenții, formare profesională/ucenicii/stagii, evaluare de competențe, programe tip a doua șansă, prime de instruire destinate acoperirii cheltuielilor asociate instruirii (transport, masă), stagii scurte la diferiți angajatori, familiarizarea cu domeniile de activitate, stimulare angajatori postucenicie
- e. Crearea, dezvoltarea de centre de/pentru tineret care să ofere activități specifice de consiliere, ateliere de lucru, de creativitate, de dezvoltare a competențelor cheie (inclusiv digitale), antreprenoriale, sociale, civice
- f. Realizarea și activarea unei rețele de lucrători de tineret, identificați/activați și selectați din rândul NEET's și instruiți, pentru furnizarea de servicii de suport și activare a tinerilor, inclusiv NEET's
- g. Derularea de campanii de informare și conștientizare dedicate tinerilor din categoria NEETs
- h. Dezvoltarea unei scheme de grant pentru înființarea de start-up-uri de către tinerii din grupul ținta vizat, care au urmat în prealabil un program de formare profesională pentru dezvoltarea antreprenoriatului
- i. Dezvoltarea de programe integrate pentru tineri, care să asigure tranziția către piața muncii: furnizarea de informații, orientare profesională, asistare în găsirea unui loc de muncă, dezvoltarea de planuri personalizate de orientare și formare, dobândirea de experiență prin participarea la programe de ucenicie și internship-uri
- j. Dezvoltarea de scheme de grant dedicate programelor de internship, coaching, ucenicie, practică asistată pentru tineri în cadrul firmelor și ONG-urilor în vederea dobândirii de competențe și experiență pentru inserția pe piața muncii
- k. Sprijinirea angajatorilor prin subvenționarea cheltuielilor pentru a facilita sprijinirea participării tinerilor la programe de formare
- l. Accesibilizarea spațiilor în care se asigură educația și formarea tinerilor cu

**Strategie de Dezvoltare Locala Socio – Economica a Comunei Tazlău
Județul Neamț**

*** 2021 – 2027 ***

dizabilități/cerințe educaționale speciale

B. Acțiuni indicative pentru grupuri dezavantajate:

- a. Acțiunile vor viza, după caz, identificarea și analizarea nevoilor existente, acordarea de consiliere, furnizarea de instruire prin programe de orientare/reorientare profesională, încadrarea participanților în întreprinderile sociale:
- b. Activități de identificare, îndrumare și sprijin pentru persoanele dezavantajate, acțiuni privind evaluarea multidisciplinară a nevoilor și problemelor persoanelor dezavantajate, oferirea de soluții personalizate
- c. Dezvoltarea de servicii personalizate în vederea facilitării accesului persoanelor defavorizate la servicii de ocupare (ancheta socială, elaborarea planului individual de intervenție, însoțirea beneficiarului, elaborarea și furnizarea de pachete de servicii personalizate persoanelor greu angajabile în căutarea unui loc de muncă
- d. Dezvoltarea de programe de evaluare a competențelor persoanelor cu dizabilități (în special cu dizabilități intelectuale) în vederea integrării lor în muncă
- e. Servicii personalizate de informare, consiliere și orientare (management de caz), sprijin în găsirea unui loc de muncă/ mediere/plasare pe piața muncii, monitorizarea integrării socioprofesionale a persoanelor vulnerabile pe piața muncii
- f. Sprijin pentru participarea grupurilor vulnerabile la programe de formare personalizate, care vizează dobândirea competențelor pentru ocupații cerute de către piața muncii (inclusiv motivarea participării la un program de formare)
- g. Programe de formare profesională/ucenicie la locul de muncă/stagii/alte programe de pregătire (A doua șansă, alfabetizare, etc.) în vederea îmbunătățirii nivelului de competențe
- h. Dezvoltarea și furnizarea de servicii integrate de ocupare, adaptate nevoilor grupurilor dezavantajate pe piața muncii (persoane cu dizabilități, șomeri de lungă durată, persoane reîntoarse în țară, persoane cu vârsta peste 54 ani, persoane etnie romă, etc.)
- i. Dezvoltarea unei scheme de grant dedicată înființării de noi întreprinderi sociale, dezvoltării celor existente, în care să fie angajate o parte dintre persoanele din grupul țintă vizat, care au participat la un program de formare profesională
- j. Dezvoltarea de către comunitatea locală, în parteneriat, de pachete integrate dedicate

Strategie de Dezvoltare Locala Socio – Economica a Comunei Tazlău Județul Neamț

*** 2021 – 2027 ***

zonelor cu deficit de forța de muncă calificată și/sau migrație economică sezonieră:
estimarea deficitului de forța de munca și de ocupații, realizarea de planuri de acțiune,
acordarea de sprijin financiar pentru relocare și dezvoltarea unei afaceri

- k. Dezvoltarea de programe pentru angajatori, întreprinderi, ONG-uri privind accesibilizarea locurilor de muncă pentru persoanele cu dizabilități
- l. Derularea de campanii de conștientizare a dreptului la muncă pentru persoanele cu dizabilități
- m. Consolidarea capacității instituționale a organizațiilor economiei sociale prin acces la formare, consultanță și finanțare

Obiectivul specific 2.2: Îmbunătățirea accesului și participării la educație și formare de calitate

Măsura 2.2.1: Creșterea participării la un învățământ de calitate, modern, corelat la cerințele pieței muncii, inclusiv prin modernizarea infrastructurii aferente și la formarea continuă

Indicatori de monitorizare:

- (1) rata de părăsire timpurie a școlii
- (2) rata abandonului școlar, total și în învățământul profesional și tehnic
- (3) rata de participare la programe de educație și instruire
- (4) observatorul regional pentru educație

Surse: rapoarte de progres, studii întocmite la nivel regional, informații ISJ, Eurostat

În cadrul acestei măsuri acțiunile vizează pe de o parte să se adreseze cauzelor de ordin educațional astfel încât să se prevină/combată părăsirea timpurie a școlii, iar pe de alta parte să permită reintegrarea în procesul educațional a tinerilor care deja au părăsit școala:

- a. Elaborarea și implementarea la nivel local și regional a unui sistem de monitorizare a fenomenului de părăsire timpurie a școlii (urmărire pe baza unui indentificator unic), identificarea cauzelor și motivelor

**Strategie de Dezvoltare Locala Socio – Economica a Comunei Tazlău
Județul Neamț**

*** 2021 – 2027 ***

- b. Elaborarea, actualizarea de strategii/planuri de acțiune locale, regionala de prevenire și combatere a fenomen
- c. Dezvoltarea unui program de stimulare a participării la educație a copiilor cu părinții plecați la muncă în străinătate constând în pachete integrate de servicii, asigurare consiliere școlară și servicii de educație parentală, dezvoltarea de parteneriate între școală-administrația publică-comunitate
- d. Derularea de programe care să încurajeze participarea activă a elevilor și părinților în luarea deciziilor la nivelul unității de învățământ
- e. Crearea unui mecanism de monitorizare și evaluare a calității formării profesionale, inclusiv prin colectarea opiniei factorilor interesați (elevi, părinți, unitate de învățământ, firme, etc.) prin utilizarea platformelor digitale
- f. Crearea unui mecanism de asigurare a calității certificării rezultatelor învățării din formarea profesională inițială, relevant pentru piața muncii, prin implicarea activă și sustenabilă a mediului de afaceri
- g. Elaborarea și implementarea de programe personalizate de reîntegrare în procesul educațional a tinerilor care doresc să își continue studiile – extinderea și creșterea flexibilității (din punctul de vedere a curriculei) pentru programele de tipul a doua șansă
- h. Derularea de acțiuni pentru implementarea mecanismului de monitorizare, prevenire și combatere a fenomenelor de segregare școlară
- i. Dezvoltarea de programe care vizează sprijinirea elevilor cu cerințe educaționale speciale (cadre didactice de sprijin, itinerante)
- j. Derularea unei scheme de grant pentru ONG-uri, școli, gradinițe în vederea derularii de programe tip „Școala de spital” pentru copiii cu boli cronice sau alte categorii de boli care necesită o perioadă de spitalizare mai mare de patru săptămâni
- k. Diversificarea și flexibilizarea de servicii suport socio-educative pentru educația timpurie, în special pentru copiii care provin din mediul rural, familii defavorizate, copii cu părinți plecați în străinătate: elaborarea de planuri de acțiune locale, scheme de vouchere pentru sprijin material-educativ(îmbrăcăminte, încălțăminte, rechizite, materiale educaționale), elaborarea și diseminarea unui ghid de bune practici
- l. Derularea unui program cu acțiuni proactive care să reducă discrepanțele dintre copii

Strategie de Dezvoltare Locala Socio – Economica a Comunei Tazlău Județul Neamț

*** 2021 – 2027 ***

- din mediul rural și urban privind accesul la procesul educațional post-gimnazial: facilități de mobilitate educațională, perfecționarea cadrelor didactice din mediul rural, programe pilot de învățare în licee, susținerea copiilor supradotați
- m. Asigurarea transportului gratuit al elevilor spre/dinspre școală, inclusiv transport dotat cu accesibilități pentru copiii cu nevoi speciale
 - n. Dezvoltarea unui sistem de acordare de vouchere pentru activitățile din timpul liber ale copiilor legate de cultură, sport, creație, artă
 - o. Elaborarea de studii la nivel regional, județean, local privind identificarea nevoilor de competențe și calificări cerute pe piața forței de muncă, precum și previzionarea acestora pe termen mediu
 - p. Realizarea, actualizarea, implementarea și monitorizarea planului regional de acțiune pentru învățământ, planurilor locale de acțiune pentru învățământ și planurilor de școlarizare în conformitate cu rezultatele studiilor realizate
 - q. Crearea, dezvoltarea parteneriatelor între agenții economici și unitățile școlare
 - r. Realizarea observatorului regional pentru educație
 - s. Monitorizarea inserției pe piața muncii a absolvenților unităților de învățământ
 - t. Sprijin pentru crearea de parteneriate între patronate, camerele de comerț și industrie, furnizorii de formare inițială și continuă, universități, ONG-uri în vederea corelării programelor educaționale cu necesarul de forță de muncă existent, respectiv cu tendințele de dezvoltare a mediului economic
 - u. Promovarea parteneriatelor între instituțiile de învățământ și firmele inovatoare (sectoare smart) pentru adaptarea ofertei educaționale la nivelul actual al inovării
 - v. Realizarea de studii de evaluare la nivel regional privind măsurarea competențelor de inovare în rândul tinerilor
 - w. Creșterea gradului de asociere între universități, administrația publică și sectorul privat – parteneriate pentru realizarea stagiilor de practică, furnizarea de inovație și implementarea în mediul economic a rezultatelor cercetării, derularea de proiecte comune de dezvoltare
 - x. Promovarea de măsuri directe și stimulative pentru calificarea la locul de muncă
 - y. Monitorizarea rezultatelor programelor de practică, atât pentru învățământul liceal cât și

**Strategie de Dezvoltare Locala Socio – Economica a Comunei Tazlău
Județul Neamț**

*** 2021 – 2027 ***

cel superior

- z. Dezvoltarea resurselor umane din unitățile de învățământ, prin derularea de programe de formare (inclusiv pentru personalul auxiliar), dezvoltarea de mentorat didactic (lucru cu copii cu dizabilități, cerințe educaționale speciale, tratare diferențiată, prevenire și combatere segregări)
- aa. Actualizarea și dezvoltarea de noi standarde ocupaționale conform cerințelor curente și viitoare ale pieței muncii
- bb. Crearea unui mecanism de recunoaștere a excelenței în furnizarea de programe de formare profesională
- cc. Dezvoltarea parteneriatelor între furnizorii de formare profesională publici, privați și partenerii sociali (sindicate, asociații patronale, ONG-uri) cu scopul de a culege cerințele curente de instruire, de a oferi informații asupra ofertei de formare existente
- dd. Crearea, respectiv dezvoltarea de parteneriate între Camerele de Comerț și Industrie, patronate, ONG-uri și furnizorii de formare inițială și continuă în vederea corelării programelor educaționale cu necesarul de forță de muncă existent și tendințele de dezvoltare a mediului economic
- ee. Dezvoltarea de programe de formare profesională pentru angajați, și în special a celor care vizează instruirea la locul de muncă și cele de tip online (e_educație)
- ff. Dezvoltarea unei scheme de grant pentru sprijinirea centrelor comunitare de învățare permanentă
- gg. Crearea de noi instrumente on-line și dezvoltarea celor existente cu scopul de a promova/prezenta ofertele de formare profesională existente
- hh. Derularea de campanii de conștientizare privind beneficiile aduse de formarea profesională a adulților
- ii. Dezvoltarea de instrumente care să permită schimbul de experiențe și prezentarea de exemple de buna practică privind formarea profesională a adulților - organizarea de conferințe, seminarii, mese rotunde, derularea de vizite de studiu
- jj. Consolidarea capacității administrative a autorităților locale în vederea accesării fondurilor comunitare (realizarea de planuri de dezvoltare, strategii, proiecte, studii și analize, implementarea și monitorizarea acestora)

Strategie de Dezvoltare Locala Socio – Economica a Comunei Tazlău Județul Neamț

* 2021 – 2027 *

- kk. Promovarea programelor care conduc la creșterea spiritului civic – implicarea cetățenilor în realizarea și implementarea de strategii, planuri și proiecte de dezvoltare locală
- ll. Finalizarea lucrărilor de investiții privind crearea, reabilitarea, modernizarea infrastructurii educaționale demarate anterior și care sunt în prezent sistate, nefinalizate
- mm. Construirea, reabilitarea, modernizarea, extinderea și dotarea creșelor
- nn. Construcția de noi grădinițe (în special în zonele rurale, zonele izolate, zonele urbane dezavantajate sau marginalizate), modernizarea, extinderea și dotarea grădinițelor existente.
- oo. Reabilitarea, modernizarea, accesibilizarea, extinderea unităților de învățământ (inclusiv sali de sport), inclusiv realizarea de lucrări de creștere a eficienței energetice (reabilitare termica, sisteme de încălzire, climatizare, ventilare, sisteme de management energetic, iluminare, sisteme alternative de producere a energiei electrice și sau termice/surse regenerabile de energie pentru asigurarea energiei termice)
- pp. Accesibilizarea spațiilor în care se asigură educația copiilor, elevilor, tinerilor cu dizabilități/cerințe educaționale speciale
- qq. Asigurarea sistemului de canalizare și de aducțiune a apei potabile în unitățile școlare
- rr. Construirea, modernizarea grupurilor sanitare în interiorul unităților școlare/grădinițelor
- ss. Modernizarea sistemelor de încălzire proprii pentru unitățile școlare din mediul rural
- tt. Construirea, reabilitarea, modernizarea, accesibilizarea și dotarea internatelor și cantinelor școlare
- uu. Amenajarea de baze sportive pentru școlile din mediul rural și urban, cât și pentru sportul de performanță
- vv. Dotarea unităților de învățământ cu mobilier, elemente de birotică, calculatoare
- ww. Dotarea laboratoarelor și atelierelor cu echipamente de specialitate
- xx. Dotarea atelierelor și spațiilor unde se efectuează practică productivă (licee tehnologice, școli profesionale, colegii economice)
- yy. Digitalizarea învățământul preuniversitar prin crearea, dezvoltarea platformelor de învățare on-line, asigurarea interoperabilității cu alte sisteme informatice din educație și cultura

**Strategie de Dezvoltare Locala Socio – Economica a Comunei Tazlău
Județul Neamț**

*** 2021 – 2027 ***

zz. Achiziționarea de mijloacele de transport pentru transportul elevilor ce domiciliază în mediul rural și zonele izolate

aaa.Construirea de spații modulare destinate activităților de școlarizare din penitenciare

Obiectivul specific 2.3: Creșterea accesului la un act și sistem medical de calitate, eficient, modern

Măsura 2.3.1: Extinderea și diversificarea serviciilor de sănătate, inclusiv prin modernizarea infrastructurii aferente

Indicatorii de monitorizare:

(1) numărul de medici și personal medical mediu la 10.000 locuitori, total și pe medii de rezidență

(2) rata mortalității total și pe cauze de deces, rata mortalității evitabile

(3) rata mortalității infantile total și pe medii de rezidență

(4) speranța de viață la naștere

Sursa: date și informații statistice INS, studii întocmite, rapoarte de progres, planuri de acțiune, strategii

În cadrul acestei măsuri acțiunile vor viza:

- a. Construcția, dotarea, digitalizarea și formarea personalului medical spitalului regional Iași
- b. Crearea, reabilitarea, modernizarea, accesibilizarea, extinderea spitalelor județene de urgență, spitalelor municipale și orășenești, ambulatoriilor de specialitate, inclusiv lucrări de creștere a eficienței energetice(reabilitare termică, sisteme de încălzire, climatizare, ventilare, sisteme de management energetic, iluminare, sisteme alternative de producere a energiei electrice și sau termice/surse regenerabile de energie pentru asigurarea energiei termice), dotarea cu aparatură de specialitate, sisteme și echipamente informatice, echipamente care asigură buna funcționare (bucătării, spălătorii)
- c. Dezvoltarea de investiții în digitalizarea sectorului medical: registre electronice,

Strategie de Dezvoltare Locala Socio – Economica a Comunei Tazlău Județul Neamț

* 2021 – 2027 *

raportare date statistice, programare intervenții chirurgicale, etc.

- d. Modernizarea unităților de primire urgențe, a stațiilor de ambulanța, achiziționarea de ambulanțe
- e. Reabilitarea, modernizarea, extinderea cabinetelor medicilor de familie, a centrelor de permanență, centrelor unde se desfășoară activități de asistență medicală comunitară (centre comunitare integrate), centre de sănătate mintală (structuri ambulatorii care ofer servicii de sănătate mintală ambulatorii și în comunitate)
- f. Dezvoltarea rețelei de medicină școlară, prin realizarea de investiții care să vizeze modernizarea și dotarea cabinetelor medicale, în special în școlile din zona rurală și din comunitățile defavorizate, marginalizate
- g. Modernizarea, extinderea, dotarea infrastructurii medicale care asigură servicii de recuperare, de paliativ, de îngrijire pe termen lung
- h. Dezvoltarea competențelor furnizorilor din asistența medicală primară și medicală comunitară în raport cu noile cunoștințe și tehnologii în domeniul medical, în special în mediul rural și comunitățile dezavantajate sau marginalizate
- i. Dezvoltarea resurselor umane implicate în managementul unităților medicale, a personalului medical, a personalului non-medical prin derularea de programe de formare, inclusiv metode specifice de abordare a copiilor și tinerilor cu dizabilități intelectuale, cu tulburări din spectrul autist
- j. Dezvoltarea continuă a competențelor furnizorilor din asistența medicală primară și asistența medicală comunitară
- k. Derularea de programe pentru creșterea nivelului de educație în randul populației pentru menținerea și îngrijirea sănătății, cât și adoptarea unor comportamente sănătoase în scopul prevenirii îmbolnăvirilor
- l. Sprijinirea extinderii și diversificării serviciilor medicale destinate prevenirii și controlului bolilor cu impact major asupra stării de sănătate a populației
- m. Derularea de programe pentru prevenirea complicațiilor, decesului prematur și creșterea calității vieții la pacienții cu afecțiuni cronice prin accesul la servicii medicale de calitate
- n. Creșterea accesului la servicii de îngrijire medicală de calitate a persoanelor vulnerabile

Strategie de Dezvoltare Locala Socio – Economica a Comunei Tazlău Județul Neamț

* 2021 – 2027 *

sau dezavantajate social

- o. Sprijinirea creșterii rolului medicului de familie ca și consilier de sănătate
- p. Diversificarea și creșterea calității serviciilor medicale destinate mamei și copilului
- q. Sprijinirea dezvoltării și implementării de sisteme informatice integrate de tip e-sănătate având ca scop accesul populației la o paleta largă de informații din domeniul medical
- r. Formarea personalului medical și non-medical pentru a putea interacționa cu persoanele cu dizabilități
- s. Dezvoltarea de programe de prevenire, screening, monitorizare socio-medicală in mediul rural

Obiectivul specific 2.4: Combaterea sărăciei și promovarea incluziunii sociale prin regenerarea zonelor rurale și urbane aflate în declin

Măsura 2.4.1: Sprijin adresat pentru integrarea sociala și economică a comunităților marginalizate și defavorizate prin furnizarea de pachete integrate de servicii

Indicatori de monitorizare

- Indicele dezvoltării umane la nivel local
- Rata de marginalizare pe medii de rezidență
- Ponderea populației care locuiește în zone dezavantajate, respectiv marginalizate, pe medii de rezidență
- Numărul de persoane aflate in risc de sărăcie sau excluziune socială, rata riscului de sărăcie sau excluziune socială
- Rata riscului de sărăcie
- Set indicatori pentru condițiile de viață ale populației din gospodarii
- Rata de cuprindere în învățământ a elevilor aparținând grupurilor vulnerabile, rata de părăsire timpurie

Sursa: date și informații statistice INS, Eurostat, raportul anual privind incluziunea sociala în România, rapoarte de progres

Strategie de Dezvoltare Locala Socio – Economica a Comunei Tazlău Județul Neamț

*** 2021 – 2027 ***

În cadrul acestei măsuri acțiunile vor viza după caz:

- a. Crearea, reabilitarea, accesibilizarea, modernizarea, digitalizarea centrelor comunitare integrate care acordă servicii medico-sociale integrate (educație, sănătate, ocupare și dezvoltare comunitară)
- b. Crearea, reabilitarea, modernizarea, accesibilizarea, extinderea infrastructurii de servicii sociale, dotarea cu echipamente de specialitate, echipamente informatice, echipamente care asigură buna funcționare a unităților (cantine, spălătorii etc.), digitalizarea acestora
- c. Transformarea, refuncționalizarea clădirilor abandonate/neutilizate în centre de servicii multifuncționale
- d. Construcția de locuințe sociale, reabilitarea, accesibilizarea, modernizarea celor existente (inclusiv racordarea la utilități) pentru grupurile defavorizate, vulnerabile care locuiesc în locuințe informale, în condiții improprii – nu au alimentare cu apă potabilă, canalizare, posibilități de încălzire a locuinței pe perioada iernii
- e. Identificarea și monitorizarea zonelor cu locuințe informale, dezvoltarea de planuri de acțiune aferente
 - a. Dezvoltarea unui program de stimulare a participării la educație a copiilor cu părinții plecați la muncă în străinătate constând în pachete integrate de servicii, asigurare consiliere școlară și servicii de educație parentală, dezvoltarea de parteneriate între școală-administrația publică-comunitate
 - b. Derularea de programe pentru promovarea educației incluzive prin eliminarea segregării și combaterea discriminării (programe tip „școală după școală”, „a doua șansă”)
 - c. Derularea de acțiuni pentru implementarea mecanismului de monitorizare ,
 - d. prevenire și combatere a fenomenelor de segregare școlară
 - e. Organizarea și derularea de cursuri de formare pentru mediatorii școlari, mediatorii sanitari, cadrele didactice din domeniul educației incluzive, educației interculturale care susține principiile non-discriminării
 - f. Dezvoltarea unui sistem de acordare de vouchere pentru activitățile din timpul liber ale copiilor și tinerilor (până la împlinirea vârstei de 30 ani) în domeniile: cultură, sport,

Strategie de Dezvoltare Locala Socio – Economica a Comunei Tazlău Județul Neamț

* 2021 – 2027 *

creație, artă

- g. Dezvoltarea unei linii de intervenție prin care să se asigure elevilor care locuiesc în comunități defavorizate sau marginalizate, în special din mediul rural, sprijin material sub forma de rechizite, cărți, îmbrăcăminte și încălțăminte
- h. Dezvoltarea unui program de tip „Masa pe roți” care să asigure persoanelor vârstnice singure, fără posibilități, imobilizate, accesul la o masă caldă zilnică, la servicii de asistență socială, la servicii de monitorizare
- i. Sprijinirea tinerilor care urmează să părăsească sistemul de protecție specială și a celor care au părăsit sistemul de protecție specială prin furnizarea de servicii și intervenții integrate de consiliere, orientare, consiliere și formare profesională pentru găsirea unui loc de muncă, mediere, dezvoltare personală și a abilităților de viață independentă, monitorizare post intervenție, asigurarea unei locuințe sociale
- j. Dezvoltarea de soluții telematice de tip social-medical pentru persoanele vârstnice și cu dizabilități, inclusiv de alertare, dotare cu echipamente de tehnologie asistivă
- k. Dezvoltarea unui program, linii de intervenție pentru încurajarea participării vârstnicilor la viața socială, prevenirea și combaterea izolării
- l. Sprijinirea facilitării accesului persoanelor dezavantajate la servicii de informare, consiliere, formare profesională și mediere pe piața muncii (inclusiv organizarea de campanii de informare, consiliere, orientare profesională)
- m. Sprijinirea inițiativelor locale pentru dezvoltarea capacității antreprenoriale a persoanelor ce aparțin grupurilor dezavantajate
- n. Crearea, reabilitarea, modernizarea, extinderea infrastructurii de educație, dotarea cu echipamente de specialitate, cu echipamente informatice, cu echipamente ce asigură buna funcționare a unităților (inclusiv construcția de noi grădinițe), digitalizarea acestora
- o. Organizarea de tabere pentru copiii proveniți din grupuri dezavantajate (familii cu venituri reduse, monoparentale, risc de separare, romi, etc., pentru a le da posibilitatea să experimenteze învățarea prin activități culturale, sportive, recreative, să fie autonomi și să socializeze
- p. Construirea, reabilitarea, modernizarea, accesibilizarea și dotarea internatelor și

Strategie de Dezvoltare Locala Socio – Economica a Comunei Tazlău Județul Neamț

*** 2021 – 2027 ***

cantinelor școlare

- q. Sprijinirea tinerilor care urmează să părăsească sistemul de protecție specială și a celor care au părăsit sistemul, prin furnizarea de servicii integrate: consiliere, orientare în carieră, dezvoltare personală și de abilități de viață independentă, monitorizare post-intervenție în vederea asigurării sustenabilității măsurilor, asigurarea unei locuințe gratuite
- r. Crearea, reabilitarea, modernizarea, extinderea infrastructurii de sănătate, dotarea cu echipamente medicale de specialitate, cu echipamente informatice, cu echipamente ce asigură buna funcționare a unităților (spălătorii, cantine)
- s. Derularea de programe pentru creșterea nivelului de educație privind menținerea și îngrijirea sănătății, cât și adoptarea unor comportamente sănătoase în scopul prevenirii îmbolnăvirilor
- t. Sprijin pentru extinderea și diversificarea serviciilor medicale destinate prevenirii și controlului bolilor cu impact major asupra stării de sănătate a populației (derularea de campanii de evaluare a stării de sănătate)
- u. Dezvoltarea serviciilor de îngrijire la domiciliu, pe termen lung și de îngrijire comunitară, în special pentru persoanele în vârstă și cele cu dizabilități - cu sisteme de telemetrie
- v. Dezvoltarea unei scheme de vouchere pentru încurajarea participării vârstnicilor la viața socială și prevenirea izolării sociale (spectacole de teatru, expoziții, etc.)
- w. Crearea de servicii medicale mobile, care să asigure consultații la domiciliu
- x. Formarea profesională a personalului (asistenți sociali, medicali, consilieri sociali, etc) implicat în domeniul acordării de servicii sociale
- y. Derularea de scheme de grant care vizează crearea, dezvoltarea întreprinderilor sociale
- z. Promovarea conceptului de economie socială, derularea de campanii de informare și promovare a produselor realizate în întreprinderile sociale
- aa. Dezvoltarea de scheme de grant care să stimuleze dezvoltarea de piețe de desfacere pentru serviciile sociale și de ocupare – externalizarea/cumpărarea de servicii sociale de la furnizorii privați din cadrul economiei și experimentarea unor noi relații de tip contractual cu aceștia sau de vouchere pentru beneficiarii de servicii sociale și de

**Strategie de Dezvoltare Locala Socio – Economica a Comunei Tazlău
Județul Neamț**

*** 2021 – 2027 ***

ocupare

- bb. Derularea de activități culturale de reconstrucție și afirmare identitară a romilor, în special în rândul copiilor și tinerilor, de promovare a culturii și elitelor
- cc. Amplasarea de sisteme de supraveghere video, cu rol preventiv în punctele și zonele cu o infraționalitate ridicată
- dd. Accesibilizarea spațiilor publice pentru persoanele cu dizabilități
- ee. Crearea de instrumente de culegere a datelor privind contribuția adusă de acest sector (locuri de muncă create, cifra de afaceri etc.)
- ff. Înființarea centrelor de depistare și intervenție timpurie pentru copii cu dizabilități (0-3 ani), dezvoltarea centrelor de abilitare pentru copii (3-8 ani)
- gg. Dezvoltarea de servicii de îngrijire de zi destinate copilului cu dizabilități, în cadrul cărora să fie oferite servicii de abilitare, reabilitare, specializate pe tip de dizabilitate; asistență, formare pentru părinții care au copii cu dizabilități, creare servicii de respiro
- hh. Dezvoltarea de pachete de intervenții integrate pentru victimele violenței domestice: cazare în centre temporare, locuințe protejate, vouchere de chirie diferențiate în funcție de nivelul veniturilor, consiliere/evaluare psihologică, profesională, juridică, suport material (îmbrăcăminte, hrană, etc.)
- ii. Dezvoltarea de pachete de intervenții personalizate pentru persoanelor fără adăpost: asigurarea de asistență medicală primară, medicamente, consiliere/evaluare psihologică, hrană și îmbrăcăminte, cazare, asistență pentru obținerea actelor de identitate, servicii de consiliere juridică pentru situații civile sau penale
- jj. Construirea de centre de tranzit pentru persoanele care se liberează din penitenciare
- kk. Asigurarea reinsertiei familiale și socio-profesională a persoanelor private de libertate prin construirea de noi penitenciare în județele care nu dispun de unitate de deținere, precum și înființarea și construcția de centre județene de arest preventiv
- ll. Dezvoltarea de pachete de intervenții integrate pentru sprijinirea persoanele eliberate din sistemul penitenciar, precum informare, consiliere ocupațională, formare profesională, reinsertie socială

**Strategie de Dezvoltare Locala Socio – Economica a Comunei Tazlău
Județul Neamț**

*** 2021 – 2027 ***

**PRIORITATEA 3 - PROTEJAREA MEDIULUI ȘI OPTIMIZAREA UTILIZĂRII
RESURSELOR**

Obiectiv specific 3.1: Sprijinirea și promovarea eficienței energetice

Măsura 3.1.1 - Creșterea eficienței energetice și a utilizării energiei din resurse regenerabile în sectorul rezidențial, infrastructura publică și firme

Indicatori monitorizare:

- (1) ponderea din totalul blocurilor de locuințe care beneficiază de lucrări de eficiență energetică
- (2) ponderea din totalul institutiilor publice beneficiaza de lucrari de eficienta energetica
- (3) plan regional de acțiune privind energia și clima
- (4) variația consumului final de energie, total, rezidențial și public

Surse: rapoarte de progres, studii de monitorizare, rezultate Recensământul populației și locuințelor

Acțiunile indicative prevăzute în cadrul acestei măsuri vor viza investiții în creșterea eficienței energetice a locuințelor, clădirilor publice și firmelor:

- a. Îmbunătățirea izolației termice și hidro a anvelopei cladirii, acoperișurilor, șarpantelor și învelitoarelor, inclusiv măsuri de consolidare a clădirilor
- b. Modernizarea lifturilor, a circuitelor electrice în părțile comune (scări de bloc, subsol,etc)
- c. Reabilitarea, modernizarea sistemelor, instalațiilor pentru producerea și distribuția agentului termic, apei calde menajere
- d. Reabilitarea, modernizarea sistemelor inteligente de ventilare și climatizare, inclusiv a sistemelor de răcire pasivă
- e. Utilizarea surselor regenerabile de energie pentru asigurarea necesarului de energie termică pentru încălzire și prepararea apei calde menajere (amplasarea de panouri solare, sisteme de utilizare a energiei geotermale, biomasei, energiei eoliene etc.)

Strategie de Dezvoltare Locala Socio – Economica a Comunei Tazlău Județul Neamț

*** 2021 – 2027 ***

- f. Implementarea sistemelor de management al funcționării consumurilor energetice
- g. Realizarea de terase verzi pe blocurile de locuințe, infrastructura publică, firme care vizează reducerea efectului de seră, îmbunătățirea coeficientului termic, bariera împotriva intemperiilor climatice și contribuind la îmbunătățirea esteticii clădirilor
- h. Alte investiții care conduc la creșterea performanței energetice a clădirilor (sisteme de monitorizare, sisteme de automatizare etc.)
- i. Reabilitarea, modernizarea sistemelor de iluminat public, înlocuirea corpurilor de iluminat fluorescent și incandescent cu corpuri de iluminat cu eficiență energetică ridicată și durată mare de viață
- j. Elaborarea și implementarea unui plan regional de acțiune privind energia și clima
- k. Elaborarea și implementarea de strategii pentru creșterea eficienței energetice, a reducerii emisiilor de CO²
- l. Derularea de campanii de promovare, informare și conștientizare privind efectele benefice ale creșterii eficienței energetice

Obiectiv specific 3.2: Promovarea managementului durabil al apei

Măsura 3.2.1: Dezvoltarea integrată a sistemelor de apă și apă uzată

Indicatori de monitorizare:

- (1) numărul, ponderea populației din gospodăriile racordate la rețele de alimentare cu apă potabilă
- (2) numărul, ponderea populației din gospodării racordate la rețele de canalizare

Surse: date și informații statistice INS, rapoarte de progres, studii de monitorizare, rapoarte județene privind starea mediului

Acțiunile indicative prevăzute în cadrul acestei măsuri vor viza:

- a. Crearea, reabilitarea, modernizarea, extinderea rețelelor de transport și distribuire a apei potabile și de apă uzată

**Strategie de Dezvoltare Locala Socio – Economica a Comunei Tazlău
Județul Neamț**

*** 2021 – 2027 ***

- b. Construirea, re tehnologizarea, reabilitarea, modernizarea stațiilor de epurare a apelor uzate menajere care asigură colectarea și epurarea încărcării organice biodegradabile
- c. Sprijinirea proiectelor de investiții, sistemelor individuale, cu dimensiuni mai mici și care adresează în proporție mai mare apa uzată
- d. Realizarea de investiții în managementul nămolurilor provenite de la stațiile de epurare a apelor uzate

Obiectiv specific 3.3 - Promovarea tranziției către economia circulară

Măsura 3.3.1 - Dezvoltarea sistemelor de management integrat a deșeurilor și stimularea economiei circulare

Indicatori de monitorizare:

- (1) Gradul de acoperire al populației cu servicii de salubritate, total și pe medii de rezidență;
- (2) Rata de reciclare, pe total și pe tipuri de deșeuri

Surse: date și informații statistice INS, rapoarte de progres, studii de monitorizare, rapoarte județene privind starea mediului

Acțiunile indicative prevăzute în cadrul acestei măsuri vor viza:

- a. Investiții în sistemele de management integrat al deșeurilor (menajere, industriale, periculoase) – construcția, reabilitarea, modernizarea stațiilor de sortare, tratare achiziționarea de echipamente pentru realizarea colectării selective a deșeurilor, construcția de depozite ecologice
- b. Investiții în extinderea sistemului de colectare separată a deșeurilor reciclabile și biodeșeurilor
- c. Investiții în îmbunătățirea sistemele de management integrat al deșeurilor care să conducă la creșterea gradului de reutilizare și reciclare a deșeurilor, de prevenire a generării deșeurilor
- d. Dezvoltarea și implementarea planurilor județene de gestionare a deșeurilor

Strategie de Dezvoltare Locala Socio – Economica a Comunei Tazlău Județul Neamț

*** 2021 – 2027 ***

- e. Dezvoltarea de campanii de informare și conștientizare privind prevenirea deșeurilor, colectarea separată, economia circulară, etc.
- f. Dezvoltarea unei scheme de vouchere pentru întreprinderile care doresc să își schimbe modelul de afaceri și să facă tranziția către economia circulară, să implementeze principiile economiei circulare – asistența pentru identificare și dezvoltarea de soluții, servicii de mentorat, etc.
- g. Dezvoltarea unei scheme de granturi pentru întreprinderile care vizează/se angajează să aibă rate înalte de reciclare și re folosire în procesele de producție

Obiectiv specific 3.4 - Promovarea adaptării la schimbările climatice și prevenirea riscurilor

Măsura 3.4.1 - Adaptarea la schimbările climatice, managementul riscurilor legate de climă și reducerea poluării

Indicatori de monitorizare:

- (1) suprafața totală afectată de fenomenele de pantă
- (2) cantitatea totală de emisii de gaze cu efect de seră
- (3) numărul siturilor potențial contaminate și contaminate
- (4) numărul siturilor potențial contaminate și contaminate reabilite

Surse: date și informații statistice INS, rapoarte de progres, studii de monitorizare, rapoarte județene privind starea mediului, raportul privind starea mediului în România

Acțiunile indicative prevăzute în cadrul acestei măsuri vor viza:

- a. Dezvoltarea infrastructurii de monitorizare și avertizare a fenomenelor meteorologice severe;
- b. Investiții în amenajarea cursurilor de apă și realizarea unor sisteme de avertizare-alarmare sonoră a populației și a obiectivelor din zonele potențial afectate;
- c. Managementul inundațiilor și reducerea impactului acestora și ale celorlalte fenomene

**Strategie de Dezvoltare Locala Socio – Economica a Comunei Tazlău
Județul Neamț**

*** 2021 – 2027 ***

naturale asociate principalelor riscuri accentuate de schimbările climatice asupra populației, proprietății și mediului;

- d. Reducerea impactului manifestării secetei și furtunilor asupra populației, proprietății și mediului;
- e. Realizarea de perdele de protecție atmosferice și fonice de-a lungul arterelor rutiere intens circulate, magistrelor feroviare, aeroporturilor;
- f. Investiții pentru stabilizarea versanților din apropierea căilor de acces – infrastructura feroviară și rutieră afectată de alunecări de teren;
- g. Derularea de programe de împădurire a zonelor deșertificate (cu un grad ridicat de eroziune), de creare de perdele forestiere de protecție a terenurilor agricole;
- h. Sprijin pentru extinderea, modernizarea și re tehnologizarea sistemelor de irigații care au în vedere reducerea incidenței fenomenelor meteorologice extreme (secetă, eroziune);
- i. Realizarea de planuri de protecție a mediului cu regiunile învecinate, inclusiv cu cele din Republica Moldova și Ucraina, realizarea de proiecte și monitorizarea în comun a factorilor de poluatori;
- j. Sprijin pentru identificarea riscurilor asociate siturilor potențial contaminate sau contaminate
- k. Sprijin pentru realizarea și implementarea planurilor de acțiune privind reabilitarea siturilor potențial contaminate sau contaminate, inclusiv refacerea ecosistemelor naturale și asigurarea calității factorilor de mediu
- l. Investiții pentru pregătirea siturilor reabilitate în vederea intrării în circuitul economic și/sau social.
- m. Implementarea sistemelor de monitorizare a calității factorilor de mediu (aer, apă, sol), a poluării fonice în zonele urbane.
- n. Investiții ce urmăresc stoparea poluării, respectiv depoluarea râurilor și lacurilor, inclusiv acțiuni de repopulare a acestora.

Obiectiv specific 3.5 - Îmbunătățirea protecției și conservării biodiversității și reducerea poluării

Strategie de Dezvoltare Locala Socio – Economica a Comunei Tazlău Județul Neamț

* 2021 – 2027 *

Masura 3.5.1 - Prezervarea biodiversității și dezvoltarea infrastructurii verzi

Indicatori de monitorizare:

- (1) număr de arii naturale protejate cu planuri de management elaborate și aprobate
- (2) număr de arii naturale protejate cu planuri de management în implementare
- (3) număr de studii pentru monitorizarea și evaluarea stării de conservare a habitatelor și speciilor din ariile naturale protejate
- (4) suprafața medie a spațiilor verzi pe locuitor, total, medii de rezidență și localitate

Surse: rapoarte de progres, studii de monitorizare

Acțiunile indicative prevăzute în cadrul acestei măsuri vor viza:

- a. Elaborarea de studii pentru monitorizarea și evaluarea stării de conservare a habitatelor și speciilor din ariile naturale protejate, pentru fundamentarea planurilor de management;
- b. Elaborarea, actualizarea planurilor, strategiilor de management a ariilor naturale protejate, a planurilor de acțiune aferente;
- c. Acțiuni de menținere și de refacere a siturilor Natura 2000 pentru specii și habitate, precum și a ecosistemelor degradate
- d. Investiții în infrastructură de uz public orientată spre protecția și gestionarea mediului în ariile naturale protejate;
- e. Organizarea și derularea de campanii de informare și conștientizare publică, dedicate educației și creșterii gradului de conștientizare cu privire la conservarea și îmbunătățirea stării de conservare a ariilor naturale;
- f. Crearea, dezvoltarea sistemelor informatice, achiziționarea de echipamente și instrumentarul necesar structurii responsabile pentru administrarea/asigurarea managementului ariei protejate în vederea îndeplinirii obiectivelor de protecție și conservare a speciilor și habitatelor și monitorizării stării de conservare favorabilă a habitatelor
- g. Derularea de activități care vizează creșterea capacității administrative a structurilor responsabile pentru administrarea, managementului ariei naturale protejate;
- h. Reconvertirea funcțională și/sau refuncționalizarea unor terenuri și suprafețe abandonate și neutilizate din interiorul orașelor și transformarea în spații verzi;

Strategie de Dezvoltare Locala Socio – Economica a Comunei Tazlău Județul Neamț

*** 2021 – 2027 ***

- i. Demolarea clădirilor situate pe terenurile supuse intervențiilor aflate într-o stare avansată de degradare, care nu aparțin patrimoniului național cultural.
- j. Amenajare spații verzi (defrișarea vegetației existente; modelarea terenului; plantarea cu plante perene /gazonarea suprafețelor, inclusiv plantare arbori și arbuști);
- k. Crearea de facilități pentru recreere pe terenurile amenajate (zone speciale amenajate pentru sport, locuri de joacă pentru copii, etc.).

PRIORITATEA 4 - DEZVOLTAREA UNEI INFRASTRUCTURI MODERNE, INTELIGENTE, REZILIENTE ȘI DURABILE

Obiectivul specific 4.1 - Creșterea accesibilității, conectivității și siguranței prin realizarea de investiții în infrastructură de transport

Măsura 4.1.1 - Dezvoltarea infrastructurii de transport feroviar, aeriană și rutieră

Indicatori de monitorizare:

- (1) numărul total de pasageri pe moduri de transport: feroviar, aerian, rutier
- (2) viteza medie de deplasare trenuri pasageri și marfă;
- (3) gradul de modernizare a drumurilor județene, comunale;
- (4) numărul de variante ocolitoare/șosele de centură create/modernizate;
- (5) numărul și intensitatea accidentelor de circulație rutieră

Surse: date statistice INS, raportări a autorității aeroportuare, rapoarte de progres

Acțiunile indicative prevăzute în cadrul acestei măsuri vor viza:

- a. Crearea, reabilitarea, modernizarea și extinderea rețelei feroviare, în special dublarea și electrificarea liniilor existente, inclusiv consolidari pe traseele afectate de fenomene de panta (alunecări de teren, fenomene de eroziune, inundații etc.);
- b. Dezvoltarea de terminale intermodale cu impact major asupra valorificării transportului feroviar pe rețeaua TEN-T;
- c. Modernizarea gărilor, inclusiv a utilităților aferente, dotarea cu automate de eliberare a legitimațiilor de călătorie (inclusiv sistem informatic aferent), elemente de semnalizare a mijloacelor de transport în comun, accesului către obiectivele turistice;

Strategie de Dezvoltare Locala Socio – Economica a Comunei Tazlău Județul Neamț

*** 2021 – 2027 ***

- d. Extinderea, modernizarea pistelor de decolare-aterizare și a pistelor de rulaj;
- e. Extinderea, modernizarea terminalelor de pasageri;
- f. Modernizarea platformelor de îmbarcare și debarcare;
- g. Modernizarea și dotarea cu echipamente de navigație aferente turnurilor de control;
- h. Achiziționarea și instalarea de sisteme de navigație instrumentala;
- i. Extinderea platformelor în vederea asigurării spațiilor de parcare și operare la sol a aeronavelor;
- j. Amenajarea de parcări;
- k. Extinderea, modernizarea drumurilor de acces spre și dinspre aeroport;
- l. Reabilitarea, modernizarea drumurilor publice județene, comunale, în special a celor care asigură o creștere a accesibilității între zonele rurale, comunitățile izolate și centrele urbane limitrofe, între orașele mici și mijlocii și zonele funcționale urbane, a conectivității și accesibilității transnaționale cu Republica Moldova și Ucraina;
- m. Construcția, modernizarea variantelor ocolitoare, în special pentru zonele urbane aglomerate, congestionate care se confruntă cu probleme de poluare atmosferică și fonică;
- n. Modernizarea strazilor orășanești, în special cele care asigură o creștere a accesibilității și conectivității cu variantele ocolitoare existente/viitoare;
- o. Reabilitare, modernizare drumuri de acces către aeroporturi, zonele de interes turistic și infrastructurile de sprijin a afacerilor;
- p. Consolidari terasamente, refacere și reabilitare a drumurilor de acces afectate de calamități naturale, a trecerilor cale ferată

Obiectivul specific 4.2 - Îmbunătățirea accesului la infrastructura de comunicații de mare viteză

Măsura 4.2.1 - Dezvoltarea infrastructurii de comunicații, în special în zonele rurale și comunitățile izolate

**Strategie de Dezvoltare Locala Socio – Economica a Comunei Tazlău
Județul Neamț**

*** 2021 – 2027 ***

Indicatori de monitorizare:

- (1) ponderea gospodăriilor care au acces la internet, total și pe medii de rezidență;
- (2) ponderea gospodăriilor care au acces la internet tip broadband, total și pe medii de rezidență;

Surse: date statistice INS, Eurostat, statistici ANCOM, rapoarte de progres

În cadrul acestei măsuri acțiunile vor viza crearea, modernizarea, extinderea a rețelei de internet tip broadband, în special în zonele rurale și în comunitățile izolate care nu au în prezent rețele de internet fix.

Obiectivul specific 4.3 - Reducerea emisiilor de carbon prin realizarea și implementarea planurilor de mobilitate urbană

Măsura 4.3.1 - Mobilitate urbană durabilă

Obiectiv specific 4.4: Asigurarea condițiilor de dezvoltare în mediul urban, prin realizarea de investiții în infrastructura locală

Măsura 4.4.1: Dezvoltarea durabilă a zonelor urbane funcționale

Măsura 4.4.2: Sprijin pentru revitalizarea și regenerarea orașelor mici și mijlocii cu funcțiuni socio-economice reduse

Obiectiv specific 4.5: Asigurarea condițiilor de dezvoltare în mediul rural, prin realizarea de investiții în infrastructura locală

Măsura 4.5.1: Dezvoltarea spațiului rural, inclusiv integrarea funcțională cu zonele urbane

Indicatori de monitorizare:

- (1) numărul de planuri, strategii (integrate) de dezvoltare realizate și implementate;
- (2) numărul total al populației beneficiare;
- (3) rata de marginalizare din mediul rural – total și nivel marginalizare severă, numărul populației afectate.

Surse: date și informații statistice INS, rapoarte de progres, studii de monitorizare

Acțiunile indicative prevăzute în cadrul acestei măsuri vor viza asigurarea condițiilor

Strategie de Dezvoltare Locala Socio – Economica a Comunei Tazlău Județul Neamț

*** 2021 – 2027 ***

pentru modernizarea spațiului rural, care să permită localizarea investitorilor, creșterea standardului de viață, diminuarea emigrației tinerilor:

- a. Reabilitarea, modernizarea, extinderea drumurilor comunale, inclusiv marcarea și dotarea lor cu panouri de orientare și semnalizare;
- b. Îmbunătățirea conexiunilor de transport dintre mediul urban și mediul rural;
- c. Crearea, modernizarea, reabilitarea rețelei de drumuri interioare, inclusiv a trotuarelor, a parcărilor;
- d. Crearea, modernizarea, extinderea rețelelor de iluminat public;
- e. Crearea, amenajarea și/sau modernizarea spațiilor verzi și locurilor de joacă pentru copii;
- a. Realizarea de alei pietonale, piste pentru bicicliști, crearea de trotuare, inclusiv suporturi pentru biciclete;
- b. Crearea de facilități pentru recreere pe terenurile amenajate, zone amenajate pentru sport, locuri de joacă pentru copii
- c. Instalare sisteme Wi-Fi în zonele publice;
- d. Instalare sisteme de supraveghere video a spațiilor publice;
- e. Dotare cu mobilier urban (bănci, coșuri de gunoi, toalete ecologice, etc.);
- f. Construirea, modernizarea și extinderea infrastructurii de utilități (apă, canalizare) din mediul rural;
- g. Extinderea rețelelor de alimentare cu energie electrică și celor cu gaze naturale;
- h. Crearea, reabilitarea, modernizarea și extinderea infrastructurii de educație, sănătate, servicii sociale, inclusiv dotarea și echiparea cu echipamente de specialitate, digitalizarea și accesibilizarea acestora;
- i. Conservarea, protejarea, renovarea monumentelor și siturilor istorice și culturale, inclusiv a muzeelor;
- j. Construirea, reabilitarea, modernizarea și dotarea, informatizarea și digitalizarea căminelor culturale;
- k. Reabilitarea, amenajarea lacurilor, cursurilor de apă din mediul rural și crearea de spații de agrement;
- l. Reamenajarea terenurilor, clădirilor, siturilor dezafectate, abandonate (inclusiv activități

Strategie de Dezvoltare Locala Socio – Economica a Comunei Tazlău Județul Neamț

* 2021 – 2027 *

- de demolare) și pregătirea pentru noi activități economice și/sau sociale, inclusiv de centre comunitare integrate;
- m. Conservarea, protejarea mediului înconjurător asociată cu conservarea terenurilor, pădurilor și peisajului;
 - n. Realizarea lucrărilor de prevenire și combatere a fenomenelor de pantă: reîmpăduriri, reabilitări cursuri de apă afectate de calamități, amenajări torenți, lucrări de stabilizare și protecție a terenurilor împotriva alunecărilor, alte lucrări de combatere a eroziunii solului;
 - o. Crearea, dezvoltarea și îmbunătățirea infrastructurii asociate dezvoltării agriculturii (infrastructura de irigații, silozuri, etc.).

În cadrul ședinței de guvern din 19 martie 2021 s-a lansat propunerea Planului Național de Relansare și Reziliență, care include investiții în domenii prioritare: sănătate, educație, mediu, transport și reforme esențiale pentru modernizarea României.

Astfel, conform documentului publicat de Ministerul Investițiilor și Proiectelor Europene, PNRR cuprinde **6 piloni**:

- **Pilonul I** – Tranziția Verde – Analiză situației actuale
- **Pilonul II** - Transformarea Digitală – Analiza situației actuale
- **Pilonul III** - Creștere inteligentă – Analiza situației actuale
- **Pilonul IV** - Coeziune socială și teritorială – Analiza situației actuale
- **Pilonul V** - Sănătate și reziliență economică, socială și instituțională
- **Pilonul VI** - Politici pentru generația următoare, copii și tineri

Planul Național de Relansare și Reziliență și oportunitati de finanțare pentru UAT

1.1 Sistemul național de gestionare a apei: apă și canalizare, irigații, desecări-drenaje, lucrări de combatere a eroziunii solului și intervenții active în atmosferă

- ❖ Dezvoltarea sectorului de apă și apă uzată:
 - o Extindere accelerată a rețelelor de apă și canal pentru UAT-urile mai mare de 2.000 de locuitori echivalenți;
 - o Demararea programului “Prima conectare la apă și canalizare”;

Strategie de Dezvoltare Locala Socio – Economica a Comunei Tazlău Județul Neamț

* 2021 – 2027 *

o Colectarea și tratarea apelor uzate urbane în UAT-urile mai mici de 2.000 de locuitori folosind fosele comunitare.

- ❖ Creșterea gradului de adaptare a infrastructurii din domeniul de îmbunătățiri funciare și domeniul intervențiilor active în atmosferă la schimbările climatice, în scopul prevenirii și gestionării riscurilor legate de climă, precum și creșterea capacității de răspuns la condițiile de utilizare eficientă și protecție a surselor de apă:

o Modernizarea sistemelor de irigații pentru prevenirea și gestionarea riscului de secetă;

o Modernizarea sistemelor de desecare-drenaj pentru prevenirea și reducerea riscului la inundații și înmlăștinire;

o Dezvoltarea lucrărilor de combatere a eroziunii solurilor, riscului de alunecări și degradarea terenurilor;

o Extinderea și dezvoltarea infrastructurii pentru combaterea căderilor de grindină și creșterea precipitațiilor;

o Consolidarea orientării de integrare a obiectivelor de mediu în vederea creșterii capacității de reziliența instituțională la situații de criză și contribuția la îndeplinirea acestor obiective.

1.3 Managementul deșeurilor și economie circulară

Creșterea operabilității și sustenabilității platformelor existente și reducerea gazelor cu efect de seră, la nivel de fermă sau de UAT;

o Investiții în sistemele de stocare, gestionare și compostare aerobă;

o Investiții în stații de compostare și biogaz, ambalare și peletizare.

III.6 Dezvoltarea infrastructurii de gaz natural în amestec cu hidrogen și alte gaze verzi

- ❖ Modernizarea și adaptarea infrastructurii existente de transport și distribuție de gaze naturale pentru utilizarea hidrogenului și a altor gaze verzi în vederea decarbonizării încălzirii în sectorul consumatorilor casnici și non-casnici, operatorilor economici precum și a altor categorii de beneficiari.
- ❖ Consolidarea cadrului legal în vederea facilitării investițiilor, prin care să se asigure utilizarea sustenabilă a gazelor verzi (hidrogen, biogaz, etc.) și a rețelelor inteligente de transport și distribuție.
- ❖ Finanțarea introducerii pe scară largă a hidrogenului în rețeaua de gazele naturale.
- ❖ Completarea cadrului de reglementare pentru clarificarea soluțiilor tehnice relevante și a problemelor legate de calitatea gazelor și de cerințele de siguranță pentru dezvoltarea rețelelor publice de gaze în combinație cu hidrogen și alte gaze verzi.

Strategie de Dezvoltare Locala Socio – Economica a Comunei Tazlău Județul Neamț

* 2021 – 2027 *

- ❖ Integrarea de soluții inteligente care pot fi accesate de la distanță și alte tehnologii în vederea:

o măsurării presiunii și a debitelor, contorizării și inspecției interioare a conductelor de distribuție a gazelor naturale în amestec cu hidrogen și alte gaze verzi, odorizării, protecției catodice, reacțiilor anticipative și trasabilității sistemului de distribuție;

o integrării activităților participanților pe piața gazelor în procesele de transmitere a informațiilor, distribuției, stocării în conducte și utilizării gazelor naturale în amestec cu hidrogen și alte gaze verzi prin creșterea eficienței sistemului inteligent de distribuție; o asigurării unei fiabilități sporite a aprovizionării cu gaze naturale în amestec cu hidrogen și alte gaze verzi și asigurării accesului continuu, sigur și rentabil care să ofere clienților servicii noi, cu un consum optimizat.

IV.1 Fondul de reziliență pentru localități

- ❖ **Pentru orașe:**

o Intervenții integrate pentru creșterea calității vieții:

- ❖ proiecte pentru calitatea aerului – min. 20% din alocare
- ❖ proiecte pentru digitalizare/ smart city – min. 10% din alocare:

o Extindere suprafețe verzi (parcuri, grădini, scuaruri, acoperișuri verzi, plantații de aliniament), amenajare spațiu public, reconversie funcțională terenuri neutilizate;

o Realizare piste ciclabile;

o Iluminat public digital (extindere/ modernizare);

o Construire/ reabilitare/ extindere centru de afaceri (localizare start-ups);

o Construire/ reabilitare/ extindere piețe agro-alimentare;

o Construire/ modernizare/ reabilitare stații de transport public;

o Construire locuințe sociale/ locuințe de necesitate/ locuințe pentru specialiști din sănătate și învățământ;

o Reabilitare/modernizare/extindere/construire de clădiri publice nZEB (care deserveșc prestării unor servicii publice).

- ❖ **Pentru comune:**

o Intervenții integrate pentru creșterea calității vieții în mediul rural prin:

- ❖ Reabilitare/ extindere/ modernizare/ construire de clădiri publice nZEB (care deserveșc prestării unor servicii publice);
- ❖ Construire locuințe pentru specialiști în educație și sănătate – inclusiv case pasive;

Strategie de Dezvoltare Locala Socio – Economica a Comunei Tazlău Județul Neamț

* 2021 – 2027 *

- ❖ Amenajare spații publice;
- ❖ Realizare piste de biciclete;
- ❖ Iluminat public digital;
- ❖ Construire/ modernizare/ reabilitare stație transport public (rutier);
- ❖ Asigurarea accesului elevilor la serviciile de educație;
- ❖ Infrastructură sportivă (terenuri de minifotbal, handbal, baschet, volei).

IV.2 Fondul pentru dezvoltare comunitară în rural și zone urbane sărace

- ❖ Revizuirea și fundamentarea politicilor publice în implementarea strategiilor de dezvoltare locală.
- ❖ Crearea unei scheme de granturi pentru Grupurile de Acțiune Locală pentru implementarea măsurilor din strategiile de dezvoltare locală în vederea îmbunătățirii calității vieții locuitorilor din ariile de acțiune. Proiectele vor viza intervenții dezvoltate local, dar mai ales dintr-o paletă de proiecte standard, ușor de replicat și care respectă prioritățile PNRR: tranziție verde și digitală, asociere, dezvoltare socio-educatională a zonelor și dezvoltare comunitară.

V.1 Fondul pentru Spitale. Creșterea accesului la Sănătate

- ❖ Dezvoltarea unei politici publice de sănătate care să ducă la creșterea accesului la servicii de prevenție, de diagnostic și tratament precoce, inclusiv prin:
 - o Construcția și/sau dotarea a 200 de centre medicale integrate în zonele rurale și urbane vulnerabile;
 - o Dotarea a 2.000 de cabinete cu facilități de screening, diagnostic precoce și monitorizare a pacienților cronici, prioritizând centrele din mediul rural și din urbanul mic;
 - o Reabilitarea și dotarea a 100 de centre de planificare familială;
 - o Program de formare profesională pentru profesioniștii din sănătate (upskilling);
 - o Dezvoltarea de caravane medicale;
- ❖ Reforma sistemului public de îngrijire medicală spitalicească, cu scopul creșterii siguranței și calității actului medical, inclusiv prin:
 - o Investiții în infrastructura medicală spitalicească, cu scopul conformării la normele de siguranță la incendiu, la seism și la cele igienico-sanitare, prioritizând în special următoarele:
 - Investiții în spitale noi și/sau clădiri noi ale spitalelor deja existente;
 - Investiții în capitalul uman din sistemul de sănătate;
 - Reforma gestiunii fondurilor asigurărilor publice de sănătate și a fondurilor destinate investițiilor în sănătate.

Strategie de Dezvoltare Locala Socio – Economica a Comunei Tazlău Județul Neamț

*** 2021 – 2027 ***

V.3 România Educată – infrastructură școlară și universitară

- ❖ Dezvoltarea de noi standarde pentru spațiile construite și dotările instituțiilor de educație.
- ❖ Construirea de școli în zonele în care infrastructura este neadaptată actualelor realități demografice.
- ❖ Reforma procesului de eliberare a autorizărilor necesare unităților de învățământ și a infrastructurilor sociale aferente acestora, în sensul clarificării și simplificării procedurilor pentru toți operatorii publici și privați.
- ❖ Reforma guvernancei școlare, conform programului de guvernare: profesionalizarea carierei de management școlar în vederea atragerii, asigurării și administrării de resurse la nivelul unității de învățământ preuniversitar, inclusiv prin:
 - Program național de finanțarea infrastructurii școlare, inclusiv la noile standarde privind construcțiile și dotările, în condiții de deplină siguranță pentru comunitățile școlare;
 - Reabilitarea, extinderea sau construcția de cămine și cantine studentești.
 - Schemă de granturi pentru școli verzi: rețea de școli „înverzite” prin modificări de infrastructură și achiziționarea de dotări, precum și pentru realizarea de adaptări curriculare.
 - Sprijinirea mobilității elevilor prin achiziționarea de microbuze/ autobuze verzi sau alte mijloace de transport adaptate provocărilor geografice ale zonei deservite.

V.4 Încurajarea formalizării muncii, economie socială și introducerea Venitului Minim de Incluziune

- ❖ Crearea unor scheme de granturi pentru înființarea întreprinderilor sociale în zona rurală orientate pe integrarea în muncă a tinerilor (inclusiv a tinerilor NEETS), scheme de granturi pentru înființarea întreprinderilor sociale în zona economiei verzi, și scheme de granturi scalarea întreprinderilor sociale de succes.

**Strategie de Dezvoltare Locala Socio – Economica a Comunei Tazlău
Județul Neamț**

*** 2021 – 2027 ***

CAPITOLUL V

ASPECTE DE DEZVOLTARE DURABILĂ ALE JUDEȚULUI NEAMȚ

Cu un teritoriu în suprafață de 5.896 km², județul Neamț este situat în zona central - vestică a Moldovei. Prin amplasarea sa, județul Neamț se învecinează:

- la nord cu județele Suceava și Iași
- la est cu județele Iași și Vaslui
- la sud cu județul Bacău
- la vest cu județele Harghita și Suceava

Reprezentând 2,5% din suprafața totală a țării, respectiv locul 18, încadrându-se în categoria județelor mici, este străbatut de cursul mijlociu al râurilor Bistrița și Siret. Partea de est a județului este străbătută de magistrala rutieră și feroviară care face legătura Capitalei țării cu nordul Moldovei, iar ramificațiile acesteia spre vest asigură legătura cu zona Ardealului.

Reședința județului este municipiul Piatra Neamț. Se încadrează, din punct de vedere geografic, între 46° 40' și 47° 20' latitudine nordică și 25° 43' și 27° 15' longitudine estică. Județul Neamț are în componență 2 municipii, 3 orașe și 78 de comune.

Județul Neamț prezintă un relief variat, muntos în partea de vest, coborând în trepte către podișul Central Moldovenesc și culoarele râurilor Siret și Moldova în partea de est. Principalele unități muntoase au altitudini situate între 1664 m în Munții Tarcău, la sud de valea Biczului și la est de valea Damucului și 1907 m în masivul Ceahlău.

În zona estică, teritoriul județului Neamț cuprinde depresiunile Neațt, Cracau-Bistrița și o parte din depresiunea Tazlău. Unitatea de podiș are caracteristicile generale ale Podișului Central Moldovenesc.

Strategie de Dezvoltare Locala Socio – Economica a Comunei Tazlău Județul Neamț

* 2021 – 2027 *



Fig. 3. Județul Neamț

Clima județului Neamț este temperat continentală determinată de particularitățile circulației atmosferice, de altitudine, de formele și fragmentarea reliefului, dar și de suprafețele lacustre ale amenajării hidroenergetice a râului Bistrița. Regimul climatic prezintă un caracter continental în estul județului unde aerul este mai uscat decât în zona montana. În cazul maselor de aer rece, zona montana deviază înaintarea acestora, determinând geruri intense în condițiile existenței unor depresiuni barice adânci deasupra Mării Negre și Mării Mediterane. Astfel de efecte contribuie la apariția unor viscole violente în zona estică a județului. În cazul maselor de aer instabile, ascensiunea forțată a aerului umed pe versanții estici contribuie la producerea efectelor de foehn în masivul Ceahlău spre valea Bistriței și în depresiunile subcarpatice Neamț și Cracău-Bistrița. Ca și regim al precipitațiilor, maximum de precipitații se înregistrează în luna iunie și minimumul în lunile ianuarie - februarie, în zona montană minimumul înregistrându-se în luna octombrie.

Rețeaua hidrografică

Râurile ce traversează județul Neamț însumează în lungime 2000 km: râul Bistrița are 118 km, Moldova 70 km, Cracău 58 km, Ozana 54 km, Siret 42,1 km.

Strategie de Dezvoltare Locala Socio – Economica a Comunei Tazlău Județul Neamț

*** 2021 – 2027 ***

Din punct de vedere al regimului de alimentare, apele subterane au o pondere de 15 - 30%, iar cele din topirea zăpezii între 30 - 40%. Lacurile existente pe teritoriul județului sunt artificiale, fiind amenajate în scopuri complexe (hidroenergetice, pentru atenuare viituri, irigații, piscicultură, rezervă de apă, agrement). Dintre toate, acumularea Izvorul Muntelui fiind cea mai importantă, având o suprafață de aproximativ 3120 ha și un volum de apă de aproximativ 1251 milioane m³.

Arii protejate

Județul Neamț are 10 rezervații forestiere ("Padurea de argint", "Codrii de aramă", Pangarati etc.); 3 rezervații paleontologice și fosiliere (Muntii Cozla, Pietricica și Cernegura din Piatra - Neamț); 5 rezervații geologice (Cheile Șugăului, Cascada Duruitoarea etc); parcuri dendrologice cu arbori seculari; 12 rezervații floristice, faunistice, acvatice, peisagistice și mixte; 5 monumente ale naturii: 4 stejari seculari și un ulm secular (Piatra Teiului etc.). Ariile naturale de interes național și local ocupă suprafața de 38.448 ha. Dintre acestea, poate cele mai impresionante sunt Parcul Național Ceahlău, cu o suprafață de 7.742 ha și Parcul Național "Cheile Bicazului", cu 3.315 ha. O altă arie protejată, de interes național, este rezervația naturală de la Vânători și care cuprinde 26.380 ha.

La nivelul județului Neamț au fost declarate situri de importanță comunitară "Natura 2000" următoarele arii naturale protejate: CEAHLĂU (Parc Național aflat în administrarea CJ Neamț), CHEILE BICAZULUI - HĂȘMAȘ (Parc Național aflat în administrarea Regiei Naționale a Pădurilor), CHEILE ȘUGĂULUI - MUNTICELU (Rezervație naturală aflată în custodia Clubului Montan Român), PADUREA GOȘMAN (în custodia Direcției Silvice Neamț), VÂNĂTORI - NEAMȚ (Parc Natural aflat în administrarea RNP).

Arii protejate de interes local:

- Rezervația forestieră de la Dobreni,
- Lacul Izvorul Muntelui (cu 150 ha),
- Rezervația floristică "Dealul Vulpii" și rezervorul fosilifer "Cernegura" (aflate în apropiere de Piatra - Neamț),
- Cheile Șugăului - Munticelu,

Strategie de Dezvoltare Locala Socio – Economica a Comunei Tazlău Județul Neamț

* 2021 – 2027 *

- Peșterile Toșorog și Munticelu (din zona Bicz Chei),
- Stanca de la Șerbești (com. Ștefan cel Mare),
- Pădurea de argint sau Codrii de aramă, situate între localitățile Agapia și Văratec,
- Rezervațiile Naturale Dobreni, Goșman, Brateș, Borca,
- Lacul Cuiejdel (cel mai mare lac de baraj natural din România) și Secu,
- Rezervația "Codrul Secular Runc",
- Ariile naturale protejate Pietricia, Cozla și Agircia (din zona Piatra - Neamț),
- Ariile speciale avifaunistice Lacurile Pangarati și Vaduri.

Populația județului Neamț

Populația județului era de de 568.565 de persoane în anul 2019, din care bărbați 220.484 (49,35%) și femei 226.325 (50,65%).

Conform datelor statistice, aproximativ 35% din populație trăiește în mediul urban, în timp ce restul locuiește în zonele rurale. Cele mai importante comune, conform numărului de locuitori, între 7.500 și 10.000 sunt: Săbăoani, Pipirig, Răucești, Vânători Neamț.

Cea mai mare densitate a populației poate fi găsită în Roman, de 2213 de locuitori/km², în timp ce orașul Bicz deține cea mai mică densitate de 60 persoane/km². În zonele rurale, cea mai mică densitate a populației poate fi regăsită în regiunile montane, respectiv 50 de persoane/km².

Denumire	Regiunea Nord - Est		Județul NEAMȚ	
	2017	2018	2017	2018
Total (număr persoane)				
Ambele sexe	3231018	3210481	449399	444563
Masculin	1606142	1597013	221802	219484
Feminin	1624876	1613468	227597	225079
Mediul urban	1348772	1344187	158800	156995

**Strategie de Dezvoltare Locala Socio – Economica a Comunei Tazlău
Județul Neamț**

*** 2021 – 2027 ***

Masculin	648776	645641	75494	74428
Feminin	699996	698546	83306	82567
Mediul rural	1882246	1866294	290599	287568
Masculin	957366	951372	146308	145056
Feminin	924880	914922	144291	142512
In procente față de total				
Masculin	49,7	49,7	49,4	49,4
Feminin	50,3	50,3	50,6	50,6
Urban	41,7	41,9	35,3	35,3
Rural	58,3	58,1	64,7	64,7
Locuitori/km ²	87,7	87,1	76,2	75,4

Fig. 2.17. Populația rezidentă pe sexe și medii

Denumire	Total		masculin		feminin	
	(ambele sexe)		2017	2018	2017	2018
Județul NEAMȚ	449399	444563	221802	219484	227597	225079
0-4 ani	23784	23810	12183	12201	11601	11609
5-9 ani	23680	23168	12046	11775	11634	11393
10-14 ani	26543	26172	13776	13522	12767	12650
15-19 ani	28250	27639	14610	14293	13640	13346
20-24 ani	26306	26594	13664	13816	12642	12778
25-29 ani	20115	19443	11618	11234	8497	8209
30-34 ani	23074	22690	12144	12157	10930	10533
35-39 ani	29791	27770	15180	14176	14611	13594
40-44 ani	32873	32802	16895	16810	15978	15992
45-49 ani	37527	35223	19582	18328	17945	16895
50-54 ani	25457	28741	13376	15093	12081	13648
55-59 ani	28443	26852	14338	13674	14105	13178
60-64 ani	31334	30815	14642	14476	16692	16339
65-69 ani	28348	29108	12295	12666	16053	16442
70-74 ani	19426	19859	8166	8346	11260	11513
75-79 ani	19822	18575	7872	7325	11950	11250
80-84 ani	14695	14961	5704	5723	8991	9238
85 ani și peste	9931	10341	3711	3869	6220	6472

Fig. 2.18 Populația rezidentă pe grupe de vârstă și sexe

Strategie de Dezvoltare Locala Socio – Economica a Comunei Tazlău Județul Neamț

* 2021 – 2027 *

Contextul educațional al județului Neamț

În anul școlar 2019-2020 au fost funcționale 138 de unități școlare cu personalitate juridică, la care au fost arondate 224 de structuri, din care:

- Învățământ de masă – 363 unități;
- Învățământ special – 4;
- Cluburi și palate ale copiilor - 4 unități și o structură.

Unități școlare organizate pe niveluri de școlarizare:

- Învățământ preșcolar – 79;
- Învățământ primar – 68;
- Învățământ gimnazial – 158;
- Învățământ liceal de masă – 38;
- Învățământ liceal special – 1;
- Învățământ postliceal – 1.

Evoluția efectivelor de elevi pe ultimii 6 ani de învățământ este următoarea (persoane):

Denumire	2013/2014	2014/2015	2015/2016	2016/2017	2017/2018	2018/2019
Județul NEAMȚ	80263	79245	76214	74450	72924	71655

Fig. 2.19. Populația școlară din învățământul de toate gradele (persoane)

**Strategie de Dezvoltare Locala Socio – Economica a Comunei Tazlău
Județul Neamț**

*** 2021 – 2027 ***

Denumire	2012/2013	2013/2014	2014/2015	2015/2016	2016/2017	2018/2019
Județul NEAMȚ	80263	79245	76214	74450	72924	71655
Învățământ antepreșcolar	-	538	474	419	416	412
Învățământ preșcolar	12597	12260	11553	11327	11362	11608
Învățământ primar, gimnazial și special	44076	43293	42124	41171	40290	39271
Învățământ liceal	19835	18727	17694	16993	16289	15874
Învățământ profesional	831	1665	2092	2514	2609	2451
Învățământ postliceal și de maiștri	2516	2361	1908	1667	1614	1679
Învățământ superior	408	401	369	359	344	360

Fig. 2.20. Personalul didactic din învățământul de toate gradele (învățământ de zi, seral și fără frecvență) (persoane)

Denumire	2013/2014	2014/2015	2015/2016	2016/2017	2017/2018	2018/2019
Județul NEAMȚ	5190	5205	4930	4857	4810	4681

Fig. 2.21. Institutii detinate invatamantului antepreșcolar și preșcolar

Denumire	2013/2014	2014/2015	2015/2016	2016/2017	2017/2018	2018/2019
Județul NEAMȚ						
Creșe	-	-	-	-	-	-
Grădinițe de copii	7	6	6	6	5	5
Copii înscriși	12597	12798	12027	11746	11778	12020
Personal didactic	745	743	695	693	684	680

Fig. 2.22. Învățământul primar și gimnazial (învățământ de zi, seral și cu frecvență redusă)

**Strategie de Dezvoltare Locala Socio – Economica a Comunei Tazlău
Județul Neamț**

*** 2021 – 2027 ***

Denumire	2013/2014	2014/2015	2015/2016	2016/2017	2017/2018	2018/2019
Județul NEAMȚ						
Școli	98	98	99	96	93	93
Elevi înscriși	44076	43293	42124	41171	40290	39271
Absolvenți	5094	5152	4714	4468	4545	
Personal didactic	3057	3064	2860	2791	2796	2713

*Fig. 2.23. Învățământul liceal (învățământ de zi, seral și cu frecvență redusă),
pe tipuri de licee*

Denumire	2013/2014	2014/2015	2015/2016	2016/2017	2017/2018	2018/2019
Județul NEAMȚ						
Licee – total	40	40	38	38	35	35
Elevi înscriși	19835	18727	17694	16993	16289	15874
Absolvenți	4428	4762	3967	4169	3978	
Personal didactic	1366	1380	1355	1354	1293	1241
Licee profil teoretic	9	9	9	9	9	9
Elevi înscriși	6557	6676	6556	6646	6620	6517
Absolvenți	1497	1679	1451	1676	1615	
Personal didactic	380	362	371	363	348	331
Licee profil tehnic	16	15	13	12	10	10
Elevi înscriși	5547	4444	3892	3397	3104	2904
Absolvenți	1108	1165	951	827	788	
Personal didactic	548	521	466	460	444	412
Licee profil resurse	4	4	4	4	4	4
Elevi înscriși	2823	2658	2478	2227	2080	1999
Absolvenți	486	618	478	528	462	
Personal didactic	171	183	179	182	180	164
Licee profil servicii	3	3	3	3	3	3
Elevi înscriși	3385	3141	3034	2931	2829	2816
Absolvenți	835	828	689	727	690	
Personal didactic	116	122	117	125	110	113
Licee profil sportiv	1	2	2	2	2	2
Elevi înscriși	335	671	647	642	635	646
Absolvenți	184	194	150	151	172	
Personal didactic	27	52	67	60	65	65
Licee profil artistic	1	1	1	1	1	1
Elevi înscriși	254	248	235	237	224	236

**Strategie de Dezvoltare Locala Socio – Economica a Comunei Tazlău
Județul Neamț**

*** 2021 – 2027 ***

Absolvenți	60	68	54	51	57	
Personal didactic	35	40	66	66	51	52
Licee profil pedagogic	1	1	1	1	1	1
Elevi înscriși	207	210	229	229	225	219
Absolvenți	49	43	47	56	61	
Personal didactic	36	45	36	30	27	26
Licee profil teologic	5	5	5	6	5	5
Elevi înscriși	727	679	623	684	572	537
Absolvenți	177	167	136	153	133	
Personal didactic	53	55	53	68	68	78

Fig. 2.24. Învățământul superior (învățământ de zi, seral, cu frecvență redusă și deschis la distanță)

Denumire	2013/2014	2014/2015	2015/2016	2016/2017	2017/2018	2018/2019
Județul NEAMȚ						
Instituții de învățământ superior	1	1	1	1	1	1
Facultăți	4	4	4	4	4	4
Studenti înscriși ^{*)}	408	401	369	359	344	360
Absolvenți	55	105	72	56	69	
Personal didactic	14	9	9	9	9	9

Fig. 2.25 Baza materială a învățământului

Denumire	2013	2014	2015	2016	2017	2018
Județul NEAMȚ						
Săli de clasă (cabine școlare/amfiteatre)	3100	3746	3635	3595	3575	3587
- în învățământ antepreșcolar	-	29	28	28	24	23
- în învățământ preșcolar	-	646	604	594	579	580
- în învățământ primar și gimnazial	2031	2063	1937	1905	1906	1916
- în învățământ special primar și gimnazial	73	62	82	45	45	46
- în învățământ liceal	980	945	965	1004	989	991
- în învățământ profesional	-	-	-	-	13	12

**Strategie de Dezvoltare Locala Socio – Economica a Comunei Tazlău
Județul Neamț**

*** 2021 – 2027 ***

- în învățământ postliceal și de maiștri	1	1	4	4	4	4
- în învățământ universitar	15	-	15	15	15	15
Laboratoare școlare	480	476	510	485	482	479
- în învățământ primar și gimnazial	235	237	248	229	227	221
- în învățământ special primar și gimnazial	10	10	23	23	24	24
- în învățământ liceal	228	218	228	219	215	218
- în învățământ postliceal și de maiștri	4	11	8	11	10	10
- în învățământ universitar	3	-	3	3	3	3
Ateliere școlare	111	122	109	105	109	111
- în învățământ primar și gimnazial	21	28	16	12	16	15
- în învățământ special primar și gimnazial	7	7	8	8	6	6
- în învățământ liceal	83	87	85	85	83	83
- în învățământ profesional	-	-	-	-	4	7
Săli de gimnastică	126	128	128	135	136	133
- în învățământ primar și gimnazial	84	85	82	86	86	84
- în învățământ special primar și gimnazial	5	5	5	5	8	8
- în învățământ liceal	36	38	40	43	40	39
- în învățământ profesional	-	-	-	-	1	1
- în învățământ universitar	1	-	1	1	1	1
Terenuri de sport	135	136	146	145	143	143
- în învățământ primar și gimnazial	97	95	101	99	99	99
- în învățământ special primar și gimnazial	3	3	4	4	3	3
- în învățământ liceal	34	38	40	41	39	39
- în învățământ profesional	-	-	-	-	1	1
- în învățământ universitar	1	-	1	1	1	1
PC-uri	6959	7349	7337	7383	7460	7536
- în învățământ antepreșcolar	-	2	2	3	8	8
- în învățământ preșcolar	-	278	275	280	297	329
- în învățământ primar și gimnazial	3974	3924	3858	3875	3920	3942
- în învățământ special primar	117	103	119	106	106	133

Strategie de Dezvoltare Locala Socio – Economica a Comunei Tazlău Județul Neamț

* 2021 – 2027 *

și gimnazial						
- în învățământ liceal	2740	2903	2919	2969	2953	2945
- în învățământ profesional	-	-	-	-	30	31
- în învățământ postliceal și de maiștri	88	138	132	118	114	116
- în învățământ universitar	40	1	32	32	32	32

Piața muncii a Județului Neamț

Studiul cu privire la situația salariaților din România pregătit anual de cabinetul de expertiză Syndex România și poate fi un punct de plecare în negocierile salariale care nu pot fi demarate fără a avea o bună înțelegere asupra situației la zi a salariaților din județ, a situației economice a județului și, mai larg asupra economiei românești și a situației salariale a angajaților din România.

Așadar, conform acestui studiu, în județul Neamț erau înregistrați la sfârșitul anului 2018, 84.300 de salariați, adică 18,9% din populația județului.

Din cei aproximativ 446.000 de nemțeni rezidenți (fiindcă datele Institutului Național de Statistică arată că populația totală a județului după domiciliu este de 568.565 la 1.01.2019) trebuie să eliminăm, din start 140.327 de pensionari (raport Casa de Pensii Neamț, 2018) și 91.703 copii (număr mediu de beneficiari alocației de stat pentru copii, 2018). Asta înseamnă aproximativ 52% din totalul populației.

Rămân ceilalți 48% – 214.000 de locuitori ai județului din care dacă se elimina salariații, rămân 29.700 de persoane, aici încadrându-se și numărul celor care au firme, PFA sau alte forme de activitate, dar nu au și calitatea de salariați.

Persoanele care nu sunt și ar putea să intre în rândul angajaților provin, în principal, din două surse: șomerii (indemnizați sau nu) și persoanele care trăiesc din venitul minim garantat (ajutor social primit de la stat). Ar mai fi și persoane care nu sunt înregistrate la Agenția pentru Ocuparea Forței de Muncă sau la altă instituție pentru că nu primesc niciun sprijin din partea statului sau locuitori care au păstrat domiciliul din documente aici, dar în fapt lucrează și

**Strategie de Dezvoltare Locala Socio – Economica a Comunei Tazlău
Județul Neamț**

*** 2021 – 2027 ***

locuiesc în altă parte.

Dacă cei neînregistrați nu se pot cuantifica, numărul șomerilor era, la sfârșitul anului 2018, de 8.267 de persoane, din care doar 1.790 care primeau indemnizație. O parte dintre șomerii fără indemnizație fac parte din categoria beneficiarilor de ajutor social – în 2018, în medie, au fost 6.122 de beneficiari de venit minim garantat la nivelul județului. În ceea ce privește tinerii NEET (cei care nu muncesc și nici nu învață), până la sfârșitul anului trecut, în județ fuseseră identificate doar 49 de persoane (raport AJOFM Neamț privind anul 2018).

Prin urmare, chiar dacă beneficiarii de venit minim garantat ar fi o categorie complet diferită de cea a șomerilor fără indemnizație (deși parțial se suprapun – un șomer fără indemnizație poate primi ajutor social până își găsește un loc de muncă), tot ar rămâne un procent important al populației care, în statistici, nu merge la muncă.

Fig. 2.25. Populația ocupată civilă, pe activități ale economiei naționale și pe sexe (mii persoane)

Denumire	2013	2014	2015	2016	2017	2018
Secțiuni CAEN Rev.2						
Județul NEAMȚ	188,3	185,4	178,7	171,2	171,5	173,1
din care:femei	89,7	85,8	82,7	74,7	77,2	79,3
Agricultură, silvicultură și pescuit	80,6	78,1	67,6	58,1	58,6	59,1
din care: femei	43,7	41,1	34,9	29,5	29,6	30,4
Industrie - total	32	31,2	33,8	35,5	35,4	35,8
din care: femei	10,4	10,3	11,1	10,8	11,5	11,9
Industria extractivă	0,4	0,4	0,4	0,4	0,4	0,5
					--	
din care: femei	-	-		0,1	-	-
Industria prelucrătoare	29,3	28,4	31,1	32,7	32,6	32,8
din care: femei	9,9	9,8	10,7	10,3	11	11,4
Producția și furnizarea de energie electrică și termică, gaze, apă caldă și aer condiționat	0,6	0,7	0,7	0,8	0,8	0,8
din care: femei	0,1	0,1	0,1	0,1	0,1	0,1
Distribuția apei; salubritate, gestionarea deșeurilor, activități de decontaminare	1,7	1,7	1,6	1,6	1,6	1,7
din care: femei	0,4	0,4	0,3	0,3	0,4	0,4

**Strategie de Dezvoltare Locala Socio – Economica a Comunei Tazlău
Județul Neamț**

*** 2021 – 2027 ***

Construcții	8,6	8,6	8,7	8,7	9,3	9,7
din care: femei	1	1	0,8	0,9	0,9	1
Comerț cu ridicata și cu amănuntul; repararea autovehiculelor și motocicletelor	27,1	26,3	27	26,4	26,2	26
din care: femei	12,6	11,6	14,1	11,9	13,4	13,9
Transport și depozitare	6,9	6,5	7,1	7,6	8,1	8,4
din care: femei	0,7	0,5	0,5	0,7	0,8	1
Hoteluri și restaurante	3,4	4	3,7	3,9	4,1	4,4
din care: femei	2,1	2	1,9	1,8	2,4	2,6
Informații și comunicații	1,1	1	1,2	1,3	1,2	1,1
din care: femei	0,5	0,4	0,4	0,5	0,4	0,5
Intermedieri financiare și asigurări	1,3	1,3	1,3	1,2	1,1	1,1
din care: femei	0,9	1	1	0,9	0,9	0,9
Tranzacții imobiliare	0,9	0,7	0,8	0,9	0,7	0,5
din care: femei	0,7	0,3	0,5	0,5	0,3	0,3
Activități profesionale, științifice și tehnice	1,7	1,8	1,9	2,1	2	2,1
din care: femei	0,7	0,7	1,1	1	1	1
Activități de servicii administrative și activități de servicii suport	2,9	3,8	3,6	2,9	2,7	2,9
din care: femei	0,6	1,1	0,9	0,8	0,9	0,9
Administrație publică și apărare; asigurări sociale din sistemul public	3,7	3,8	4	3,8	3,9	4
din care: femei	2,1	2,1	2,2	2,2	2,2	2,2
Învățământ	8,1	8,2	8,3	8,4	8,3	8
din care: femei	6,1	6,1	6	5,5	5,6	5,3
Sănătate și asistență socială	7,4	7,4	7,5	7,7	7,7	7,9
din care: femei	5,9	5,7	5,9	5,9	6,1	6,2
Activități de spectacole, culturale și recreative	1	1	1	0,8	1	0,9
din care: femei	0,5	0,6	0,6	0,4	0,5	0,5
Alte activități de servicii	1,6	1,7	1,2	1,9	1,2	1,2
din care: femei	1,2	1,3	0,8	1,4	0,7	0,7
Sursa: Balanța forței de muncă – la sfârșitul anului						

Sectorul economic

Conform datelor macro-economice județul Neamț este plasat în partea inferioară a

Strategie de Dezvoltare Locala Socio – Economica a Comunei Tazlău Județul Neamț

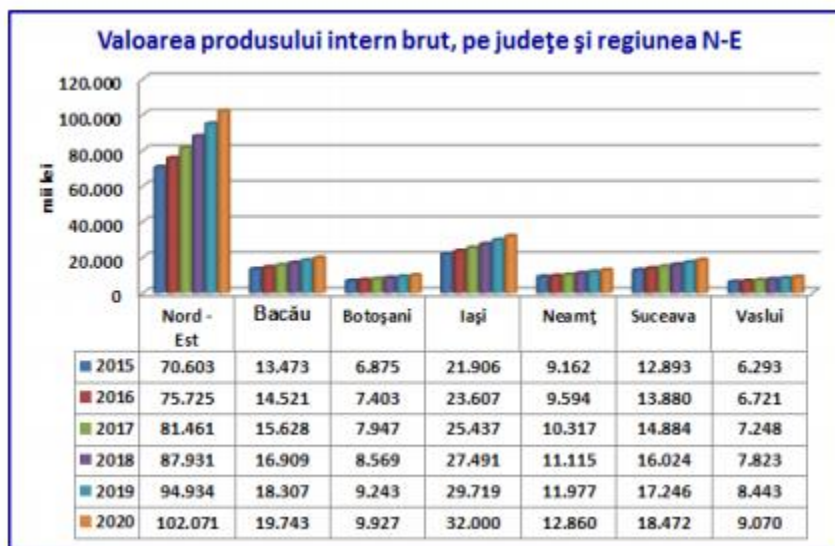
* 2021 – 2027 *

clasamentului Regiunii Nord-Est, fiind una dintre cele mai sărace zone NUTS 2 din Uniunea Europeană, depășită de județele Iași, Bacău și Suceava și aflat aproape de cifrele județelor Vaslui și Botoșani.

Evoluția PIB-ului în perioada 2018 - 2019 în județele din Regiunea Nord-Est indică faptul că județul Neamț, asemeni celorlalte județe, a resimțit efectele crizei economice care a debutat în 2008, cu greu reușind să prindă din urma celelalte județe ale regiunii.

Reușind să înregistreze o nouă creștere după perioada de criză (2008-2010) și plasându-se astfel în grupul județelor care au înregistrat un reviriment, județul Neamț a înregistrat doar o revenire

jurul
pre-criză,
PIB/capita
jumătatea
naționale și
mai mic
din județul



timidă în
valorilor
afișând un
la
valorii
cu o treime
față de cel
Iași.

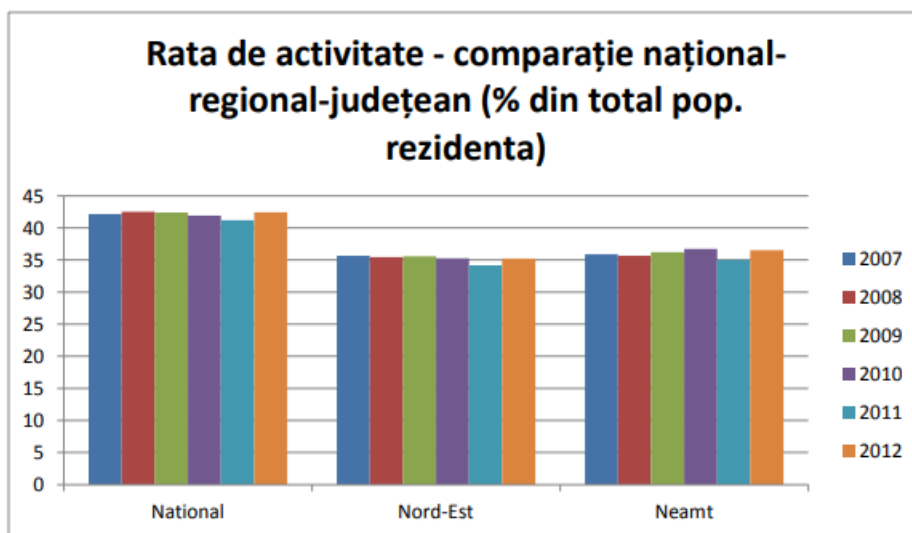
Strategie de Dezvoltare Locala Socio – Economica a Comunei Tazlău Județul Neamț

* 2021 – 2027 *

Fig. 2.26. Valoarea PIB, pe județe și regiunea Nord - Est

Resursa de muncă a județului Neamț

Rata de activitate a populației județului Neamț este cu circa 5% inferioară mediei naționale. Aceasta reprezintă un dezavantaj competitiv pentru activitatea economică, reprezentând o barieră pentru atragerea investitorilor și pentru dezvoltarea IMM-urilor locale.



Ponderea populației ocupate civile a județului Neamț (reprezentând populația care este angajată într-o activitate generatoare de venit: salariu sau orice altă formă) este și ea constant inferioară nivelului național (cu mai mult de 5%) însă superioară nivelului înregistrat în Regiunea Nord-Est. Aceasta confirmă caracterul problematic al capitalului uman în județul Neamț.

Cotele județene ale șomajului

La sfârșitul lunii iunie 2018, numărul șomerilor înregistrați era cu 54 persoane mai mic față de luna mai 2018. Județul Neamț dispune de importante resurse naturale și umane, dar și de know-how, ceea ce ar putea genera o dezvoltare economică susținută, având ca rezultat creșterea nivelului de trai al populației precum și sporirea vizibilității regiunii ca fiind profitabila pentru investitori.

**Strategie de Dezvoltare Locala Socio – Economica a Comunei Tazlău
Județul Neamț**

*** 2021 – 2027 ***

Tabelul de mai jos cuprinde date statistice cu șomerii înregistrați, pe sexe, pe categorii de personal și nivel de educație:

Denumire	2013	2014	2015	2016	2017	2018
Județul NEAMȚ	12451	12114	11571	11171	9039	8267
din care: femei	4938	4837	4623	4341	3665	3443
Primar, gimnazial și profesional	8590	9119	8906	8818	7776	6878
din care: femei	2987	3244	3156	3214	2988	2636
Liceal și postliceal	3100	2316	2092	1919	1014	1177
din care: femei	1489	1183	1100	853	535	667
Studii universitare	761	679	573	434	249	212
din care: femei	462	410	367	274	142	140
Beneficiari de indemnizație de șomaj- total	5100	3928	3237	2602	2032	1790
din care: femei	2036	1624	1414	1155	953	887
Primar, gimnazial și profesional	2370	1857	1508	883	1234	1055
din care: femei	663	530	451	314	491	429
Liceal și postliceal	2211	1600	1337	1384	630	609
din care: femei	1063	807	713	624	361	369
Studii universitare	519	471	392	335	168	126
din care: femei	310	287	250	217	101	89

Denumire	2013	2014	2015	2016	2017	2018
Județul NEAMȚ	12451	12114	11571	11171	9039	8267
din care: femei	4938	4837	4623	4341	3665	3443
Primar, gimnazial și profesional	8590	9119	8906	8818	7776	6878
din care: femei	2987	3244	3156	3214	2988	2636
Liceal și postliceal	3100	2316	2092	1919	1014	1177
din care: femei	1489	1183	1100	853	535	667
Studii universitare	761	679	573	434	249	212
din care: femei	462	410	367	274	142	140
Beneficiari de indemnizație de șomaj- total	5100	3928	3237	2602	2032	1790
din care: femei	2036	1624	1414	1155	953	887

**Strategie de Dezvoltare Locala Socio – Economica a Comunei Tazlău
Județul Neamț**

*** 2021 – 2027 ***

Primar, gimnazial și profesional	2370	1857	1508	883	1234	1055
din care: femei	663	530	451	314	491	429
Liceal și postliceal	2211	1600	1337	1384	630	609
din care: femei	1063	807	713	624	361	369
Studii universitare	519	471	392	335	168	126
din care: femei	310	287	250	217	101	89
Denumire	2013	2014	2015	2016	2017	2018
Din beneficiari de indemnizație de șomaj – cu experiență	3565	2747	2294	2005	1646	1464
din care: femei	1343	1061	936	819	744	702
Primar, gimnazial și profesional	2289	1728	1401	844	1131	970
din care: femei	631	500	427	298	440	393
Liceal și postliceal	924	697	592	956	379	395
din care: femei	499	381	318	398	223	240
Studii universitare	352	322	301	205	136	99
din care: femei	213	180	191	123	81	69
Din beneficiari de indemnizație de șomaj – fără experiență	1535	1181	943	597	386	326
din care: femei	693	563	478	336	209	185
Primar, gimnazial și profesional	81	129	107	39	103	85
din care: femei	32	30	24	16	51	36
Liceal și postliceal	1287	903	745	428	251	214
din care: femei	564	426	395	226	138	129
Studii universitare	167	149	91	130	32	27
din care: femei	97	107	59	94	20	20
Șomeri neindemnizați	7351	8186	8334	8569	7007	6477
din care: femei	2902	3213	3209	3186	2712	2556
Primar, gimnazial și profesional	6220	7262	7398	7935	6542	5823
din care: femei	2324	2714	2705	2900	2497	2207
Liceal și postliceal	889	716	755	535	384	568

**Strategie de Dezvoltare Locala Socio – Economica a Comunei Tazlău
Județul Neamț**

*** 2021 – 2027 ***

din care: femei	426	376	387	229	174	298
Studii universitare	242	208	181	99	81	86
din care: femei	152	123	117	57	41	51

Fig. 2.28. Rata șomajului pe sexe

Denumire	2013	2014	2015	2016	2017	2018
Județul NEAMȚ						
Rata șomajului - total	6,2	6,1	6,1	6,1	5	4,6
Masculin	7,1	6,8	6,8	6,6	5,4	4,9
Feminin	5,2	5,3	5,3	5,5	4,5	4,2
Sursa: Agenția Națională pentru Ocuparea Forței de Muncă						

Domeniul economic și sectoarele aferente

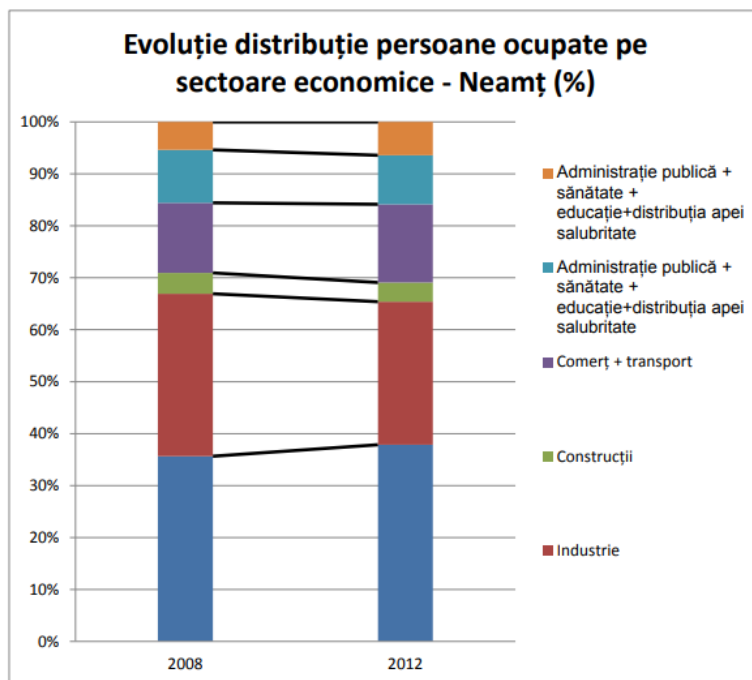
Distribuția activității pe sectoare macro - economice se înscrie în problematica națională a ponderii prea mari a persoanelor ocupate în agricultură comparativ cu cifra de afaceri generată de sectorul agricol. În termeni de evoluție, dacă sectorul industrial și cel al serviciilor au reușit, după o scădere în 2009, să depășească perioada de criză (în termeni de cifră de afaceri generată), sectorul agricol nu pare a fi afectat în mod semnificativ de conjunctura economică mondială pe fondul unei producții a cărei valoare de piață nu reușește să înregistreze creșteri semnificative, trădând lipsa de dezvoltare a valorii adăugate a produselor în această ramură economică.

Problema numărului mare al celor ocupați într-un sector agricol slab productiv este extrem de acută în județul Neamț. Distribuția cifrei de afaceri și cea a populației ocupate civile sunt elocvente în acest sens: dacă mai puțin de un sfert din cifra de afaceri totală este generată

Strategie de Dezvoltare Locala Socio – Economica a Comunei Tazlău Județul Neamț

* 2021 – 2027 *

în județul
sectorul
aproape 40%
ocupată civilă
angajată în



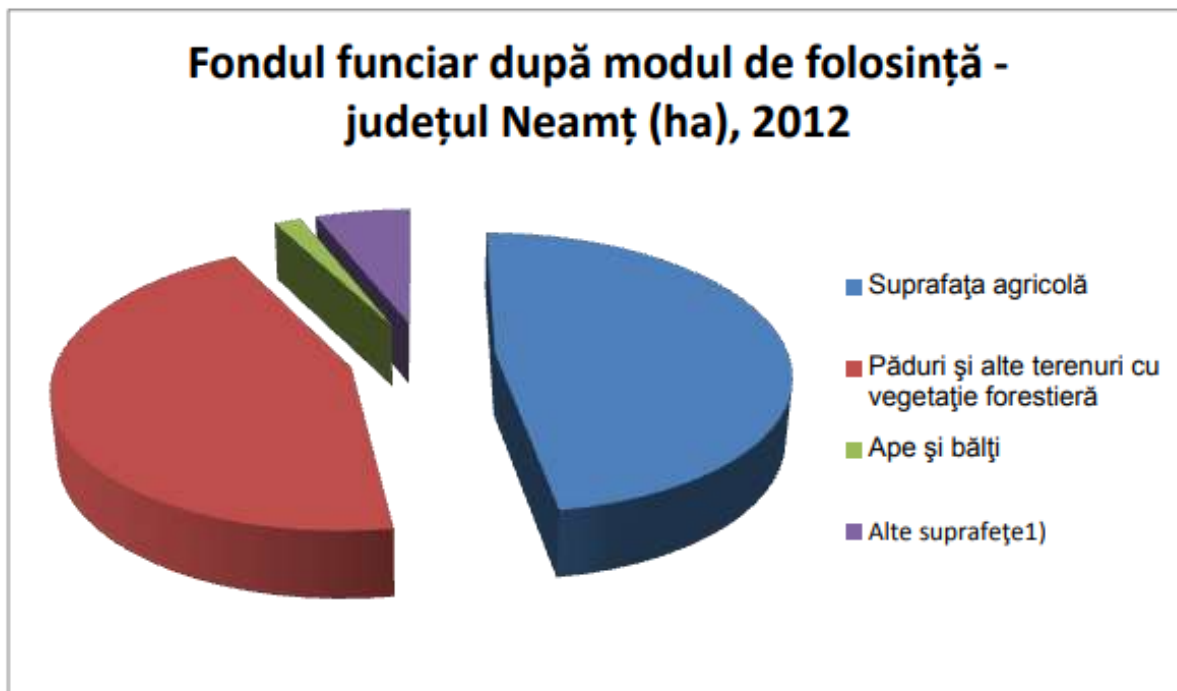
Sursa datelor: INS-Institutul Național de Statistică

Neamț de
agricol,
din populația
salariată este
acest sector.

Fig. 1.11. Evoluția distribuției persoanelor ocupate pe sectoare economice (exprimat în procente)

Agricultură

Județul Neamț este un teritoriu dedicat în buna măsură agriculturii ca activitate economică pe care o practica o bună parte din populația rezidentă, după cum au arătat statisticile anterioare. Privind profilul său agricol, observăm că ponderea suprafeței agricole în județul Neamț este inferioară celei de la nivelul Regiunii Nord-Est, diferență explicabilă prin procentul important de teren ocupat de pădure și vegetație forestieră din județul Neamț, în special în jumătatea sa vestică, muntoasă.



Sursa: Institutul Național de Statistică Neamț

Fig. 1.12. Fondul funciar al județului Neamț, după modul de folosință

În ceea ce privește principalele culturi raportate la suprafața totală cultivată, se observă faptul că, evident, culturile de porumb, grâu (și cereale în general) și floarea soarelui - culturi de suprafață mare - ocupă mare parte din suprafața totală cultivată la nivelul județului. Legumicultura nu pare a reprezenta o filieră importantă în județ, cel puțin nu la nivel de producții pentru piață, care să fie raportate.

Strategie de Dezvoltare Locala Socio – Economica a Comunei Tazlău Județul Neamț

* 2021 – 2027 *

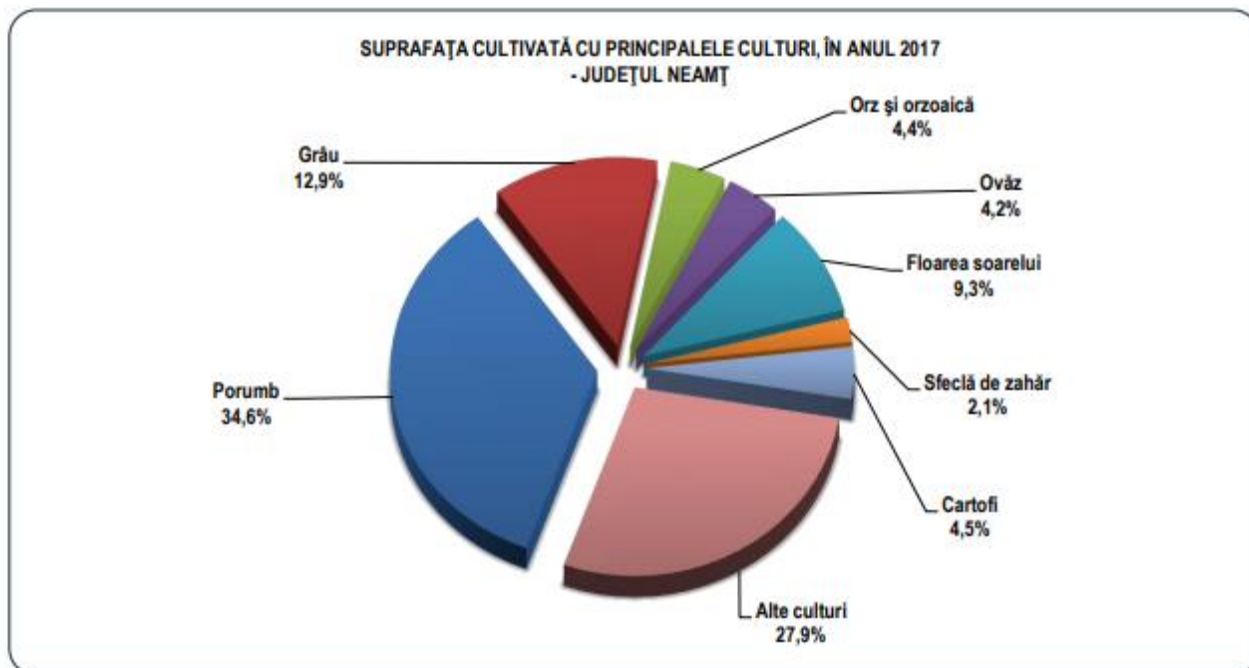


Fig. 1.13. Suprafața cultivată cu principalele culturi

Creșterea animalelor

Sectorul animalier, un alt sector cu potențial foarte bun în județ, rămâne, așa cum am văzut și mai sus, un sector problematic. Tabelul de mai jos indică scăderi ale producției de carne pe aproape toate speciile (mai puțin la păsări) între 2018 și 2019, asemănător produselor derivate (lapte, lână). Nu exista ferme de creștere a animalelor, majoritatea efectivelor se regăsesc în gospodării private.

Strategie de Dezvoltare Locala Socio – Economica a Comunei Tazlău Județul Neamț

* 2021 – 2027 *

Fig.2.29. Producția de carne pe specii

Denumire	UM	2012	2013	2014	2015	2016	2017
Regiunea Nord - Est							
Carne – total ¹⁾	mii tone greutate în viu	204,9	185,8	205,9	242,4	244,5	230,4
din care:							
Carne de bovine	mii tone greutate în viu	50,5	50,7	48,6	57,9	51,2	52,3
Carne de porcine	mii tone greutate în viu	58,9	53,9	54,4	71,8	71,8	59,9
Carne de ovine și caprine	mii tone greutate în viu	12,8	13,9	14,8	13,1	12	12,5
Carne de pasăre	mii tone greutate în viu	82,5	67,3	88,1	99,4	109,3	105,4
Lapte de vacă și bivoliță (inclusiv consumul vițelilor)	mii hl	9927	10525	10906	11502	11045	10602
Lapte de oaie și capră	mii hl	883	863	901	864	863	850
Lână	tone	2778	3124	3165	3201	3157	3071
Ouă	milioane bucăți	943	981	1005	990	1035	1029
Miere extrasă	tone	3368	3433	2711	4081	3188	3917
din care:							
Proprietate majoritar privată							
Carne - total ¹⁾	mii tone greutate în viu	204,7	185,6	205,8	242,2	244,3	230,2
din care:							
Carne de bovine	mii tone greutate în viu	50,4	50,6	48,5	57,8	51	52,2
Carne de porcine	mii tone greutate în viu	58,9	53,8	54,3	71,8	71,8	59,9
Carne de ovine și caprine	mii tone greutate în viu	12,8	13,9	14,8	13,1	12	12,5
Carne de pasăre	mii tone greutate în viu	82,5	67,3	88,1	99,4	109,3	105,4
Lapte de vacă și bivoliță (inclusiv consumul vițelilor)	mii hl	9898	10498	10880	10609	10154	9725
Lapte de oaie și capră	mii hl	880	862	898	861	861	848
Lână	tone	2770	3115	3155	3193	3148	3062
Ouă	milioane bucăți	943	981	1005	990	1035	1029
Miere extrasă	tone	3366	3429	2708	4074	3181	3909
din care:							
Județul NEAMȚ							
Carne – total ¹⁾	mii tone greutate în viu	20,8	22,0	21,2	21,0	21,6	20,1
din care:							
Carne de bovine	mii tone greutate în viu	7,1	7,8	7,6	5,6	5	4,8
Carne de porcine	mii tone greutate în viu	9,5	10,1	9,2	11,4	12	11,1
Carne de ovine și caprine	mii tone greutate în viu	1,4	1,4	1,4	1,5	1,4	1,4
Carne de pasăre	mii tone greutate în viu	2,8	2,8	3,0	2,4	3,1	2,7
Lapte de vacă și bivoliță (inclusiv consumul vițelilor)	mii hl	1356	1477	1496	1492	1492	1487
Lapte de oaie și capră	mii hl	100	99	113	111	112	104
Lână	tone	361	476	473	434	419	427
Ouă	milioane bucăți	150	155	157	160	151	149
Miere extrasă	tone	359	361	244	431	300	385
din care:							
Proprietate majoritar privată							
Carne - total ¹⁾	mii tone greutate în viu	20,8	22,0	21,1	21,0	21,5	20,1
din care:							
Carne de bovine	mii tone greutate în viu	7,0	7,8	7,5	5,6	4,9	4,8
Carne de porcine	mii tone greutate în viu	9,5	10,1	9,2	11,4	12	11,1
Carne de ovine și caprine	mii tone greutate în viu	1,4	1,4	1,4	1,5	1,4	1,4
Carne de pasăre	mii tone greutate în viu	2,8	2,8	3,0	2,4	3,1	2,7
Lapte de vacă și bivoliță (inclusiv consumul vițelilor)	mii hl	1346	1466	1485	1483	1484	1479
Lapte de oaie și capră	mii hl	100	99	112	111	112	104
Lână	tone	360	476	472	433	418	427
Ouă	milioane bucăți	150	155	157	160	151	149
Miere extrasă	tone	359	361	244	426	296	380

¹⁾ greutatea animalelor destinate sacrificării pentru consum

**Strategie de Dezvoltare Locala Socio – Economica a Comunei Tazlău
Județul Neamț**

*** 2021 – 2027 ***

Silvicultura

Profilului geografic al județului plaseaza silvicultura drept una dintre ramurile foarte importante ale sectorului primar din județul Neamț, mai ales datorită (jumătatea muntoasă de vest cu largi zone împădurite) și prezenței în județ a unui sector industrial al mobilei care în ciuda problemelor actuale reprezintă un potențial de dezvoltare deloc de neglijat. Problematika retrocedării pădurilor și a durabilității exploatării silvice reprezintă însă o temă cu impact major în viitor.

Fig.2.30. Fondul forestier la sfârșitul anului 2017 (mii hectare)

Denumire	2012	2013	2014	2015	2016	2017
Regiunea Nord Est						
Total	1192,4	1192,5	1194,1	1196,4	1197,4	1198,1
Suprafata padurilor	1163,1	1163,2	1164,7	1166,9	1169,2	1170,2
Rașinoase	560,1	559,4	558,0	556,8	556	555,8
Foioase	603,0	603,8	606,7	610,1	613,2	614,4
Alte terenuri	29,3	29,3	29,4	29,5	28,3	27,9
Județul NEAMT						
Total	259,3	259,2	260,1	261,8	262	262,2
Suprafata padurilor	254,4	254,1	255,5	257,1	257,3	257,5
Rașinoase	139,2	138,9	138,9	140,1	140,2	140,1
Foioase	115,2	115,2	116,6	117	117,1	117,4
Alte terenuri	4,9	5,1	4,6	4,7	4,7	4,7

Un instrument instituțional important pentru dezvoltarea rurală este reprezentat de Grupurile de Acțiune Locală (GAL). În județul Neamț există 6 GAL-uri dintre care 2 includ doar comune din județ. 4 dintre cele 6 GAL-uri sunt în mare parte incluse în teritoriul județului Neamț. Cu excepția zonei de sud-est și a fâșiei peri-montane care merge de la Tîrgu Neamț la Tarcău, teritoriul județului este acoperit de GAL-uri. Lista lor este prezentată mai jos:

**Strategie de Dezvoltare Locala Socio – Economica a Comunei Tazlău
Județul Neamț**

*** 2021 – 2027 ***

Denumirea GAL	Acoperire comune GAL	Suprafata totala (km1)	Populatie Locuitori	Reprezentant legal	Date de contact GAL
Asociatia "Grupul de Acțiune Locală Ceahlăul"	Comune: Bicaz - Chei, Bicazu-Ardelean, Borca, Ceahlău, Damuc, Farcașa, Grințieș, Hangu, Pipirig, Poiana Teiului, Raca, Păstraveni Orașe : Bicaz	1850	60.940	Ioan Cernat	Adresa: Primaria Com. Hangu, sat Hangu, comuna Hangu, Județul Neamț Tel:0754 643 936 Fax: 0333 819 473 Email: gal.ceahlau@ gmail.com
Asociatia Grupul de Acțiune Locală (G.A.L.) "Nicolae Roznovanu"	Comune: Dochia, Balcani, Borlești, Margineni, Piatra Șoimului, Tazlău, Zanești Orașe: Roznov	694,01	51.242	Daniel Vasiliu	Adresa: Str. Principala, nr. 1285, Loc. Zănești, Județul Neamț Tel./Fax: 0233 283 471 Mobil : 0747 665 555, 0721693 648, 0759 012 130 E-mail : galroznovanu@ yahoo.com
GAL "Podișul de Nord al Bârladului"	Comune: Bira, Sagna, Boghicea, Gădiniți, Stănița, Oțeleni	292,97	17.966	Mimi Gherasim	Adresa: Com. Bira, sat Bira, jud.Neamț, C.P. 617030 Tel/Fax: 0233 765 502 Mobil : 0768101930

**Strategie de Dezvoltare Locala Socio – Economica a Comunei Tazlău
Județul Neamț**

*** 2021 – 2027 ***

<p align="center">GAL "Ștefan cel Mare"</p>	<p align="center">Comune: Bârgăuani, Dragomirești, Bodești, Ciohorani, Dulcești, Făurei, Girov, Văleni, Trifești, Ruginoasa, Ștefan Cel Mare, Tupilati, Tibucani, Dobreni, Grumăzești, Negrești, Petricani, Războieni</p>	<p align="center">829,05</p>	<p align="center">60.224</p>	<p align="center">Panaite Vasile</p>	<p align="center">Adresa: Sat Vad, Comuna Dragomirești, Jud. Neamț Tel/Fax: 0233 293.999 Tel: 0731 056 262</p>
<p align="center">GAL "Valea Siretului"</p>	<p align="center">Comune: Săbăoani, Tămășeni, Doljești, Răchiteni</p>	<p align="center">105,90</p>	<p align="center">31.553</p>	<p align="center">Dascalu Valeria</p>	<p align="center">Adresa: Str.Orizontului nr.58, Loc. Săbăoani, com. Săbăoani, Jud. Neamț Tel: 0233 735 183 Mobil 0730 223 880 0753.551.558</p>
<p align="center">GAL "Ținutul Zimbrilor"</p>	<p align="center">Comune: Agapia, Băltățești, Brusturi, Crăcăoani, Drăgănești, Ghindaoani, Păstrăveni, Raucești, Timișești, Urecheni, Vânători</p>	<p align="center">690,8</p>	<p align="center">44.435</p>	<p align="center">Nica Vasile</p>	<p align="center">Asociatia Grup de Acțiune Locală „Ținutul Zimbrilor” CUI 32379442 Sediul social: str. Ștefan cel Mare, Comuna Vânători- Neamț, sat Lunca, jud.Neamț, cod poștal 617500</p>

Infrastructura de transport

Căile de comunicație constituie un domeniu esențial în dezvoltarea viitoare a județului și sunt reprezentate într-o structura integrală de căi rutiere și feroviare. Județul este

Strategie de Dezvoltare Locala Socio – Economica a Comunei Tazlău Județul Neamț

*** 2021 – 2027 ***

traversat de magistrale rutiere și feroviare care asigură legături regionale și externe ceea ce sporește importanța infrastructurii de transport.

Rețeaua de căi rutiere:

La nivel de județ densitatea drumurilor este de 3,3 km/km² (30,8 km/ 100 km²). Densitatea este mai mare în partea centrală și de est a județului și mai redusă în vest, în zona montană.

Principala arteră rutieră drumul european E 85 străbate județul de la sud la nord în lungul culoarului Siret.

Cele mai importante drumuri naționale sunt:

- DN 15: străbate județul de la sud - est la vest pe ruta Costișa - Roznov - Piatra Neamț - Bicz - Poiana Largului - Grințieș și asigură legătura cu Ardealul prin Borsec - Toplița.
- DN 15 B: din E 85 (Timișești), prin Târgu Neamț, la Poiana Largului (racord la DN 15);
- DN 15 C: Piatra Neamț -Târgu Neamț, spre Fălticeni și Suceava prin Brusturi-Drăgănești;
- DN 15 D: Piatra Neamț - Roman (cu racord din Roman la E 85); în continuare din Roman, prin Poienari, spre Vaslui;
- DN 12 C din Gheorghieni, prin Lacul Roșu - Cheile Biczului, la Bicz (racord la DN 15)
- DN 17B: de la Vatra Dornei prin Borca - Fărcașa la Poiana Teiului (racord la DN 15).

Restul drumurilor sunt drumuri județene și comunale care completează rețeaua rutieră a județului.

Se observa ca la nivel regional densitatea drumurilor publice totale este superioară mediei naționale, județele din jumătatea estică a regiunii având o densitate a drumurilor publice superioara mediei regionale – în corelare cu formele de relief existente.

**Strategie de Dezvoltare Locala Socio – Economica a Comunei Tazlău
Județul Neamț**

* 2021 – 2027 *

Denumire	2012	2013	2014	2015	2017	2018
Județul NEAMȚ						
Lungimea drumurilor publice - total	1984	2009	2039	2039	2039	2038
Drumuri modernizate	541	547	566	566	568	571
Drumuri cu îmbrăcămînți ușoare rutiere	577	579	595	595	603	633
Lungimea drumurilor naționale *)	419	418	419	419	419	419
Drumuri modernizate	407	407	407	407	407	409
Drumuri cu îmbrăcămînți ușoare rutiere	12	11	12	12	12	10
Lungimea drumurilor județene și comunale	1565	1591	1620	1620	1620	1619
Drumuri modernizate	134	140	159	159	161	162
Drumuri cu îmbrăcămînți ușoare rutiere	565	568	583	583	591	623
Densitatea drumurilor publice la 100 km ² de teritoriu	32,9	33,6	34,1	34,6	34,6	34,6

Infrastructura feroviara

Denumire	2013	2014	2015	2016	2017	2018
Județul NEAMȚ						
Lungimea căilor ferate – total ¹⁾	173	173	173	173	173	173
din care, linii cu ecartament normal ²⁾	173	173	173	173	173	173
linii normale cu o cale	99	99	99	99	99	99
linii normale cu 2 căi	74	74	74	74	74	74
Din total, căi ferate electrificate	89	89	89	89	89	89
Densitatea liniilor pe 1000 km ² teritoriu	29,3	29,3	29,3	29,3	29,3	29,3

Servicii de asistență socială

Grupul vulnerabil al populației de etnie romă

La nivelul județului Neamț, conform rezultatelor ultimului recensământului, s-au înregistrat un număr de 6700 persoane (1,4% din total nivel județean) de etnie romă. Din datele Biroului Județean pentru Romi reiese faptul ca sunt aproximativ 17.000 de persoane aparținând acestei minorități ceea ce releva de fapt ca, în realitate, românii sunt cu mult mai numeroși decât numărul consemnat în registrele oficiale.

Strategie de Dezvoltare Locala Socio – Economica a Comunei Tazlău Județul Neamț

*** 2021 – 2027 ***

Localități în cadrul cărora se înregistrează un procent ridicat de persoane de etnie romă sunt Văleni cu 328 persoane (24% din populația totală), Bahna (16% - 492) și Crăcăoani (12% - 490). Localitățile urbane cu un număr mai important de locuitori de etnie roma sunt Roman (1549) și Piatra Neamț (827), Roznov cu 411 persoane (aprox. 5% din populația totală) și Targu Neamț (330 - sunt necesare locuințe sociale).

Familii monoparentale (persoane divorțate), copiii abandonți, copiii cu părinții plecați la muncă în străinătate, alcoolici, oameni ai străzii, persoane fără venituri

În zona rurală nu există structuri sociale de sprijin pentru copii iar pentru celelalte structuri de sprijin social pentru adulți, legislația prevede ca centrele cu o capacitate mai mare de 100 persoane să fie închise și transformate în alte tipuri de structuri sociale. În urma acestui demers, se vor înființa noi centre rezidențiale cu o capacitate de până la 50 persoane și locuințe protejate cu 6 până la 12 locuri.

Una din problemele sociale cu care se confruntă județul Neamț este reprezentată de numărul mare (peste 100.000) al persoanelor plecate la muncă în străinătate, fapt care atrage după sine o altă problemă majoră, aceea a numărului mare (peste 8.000) de copii rămași în urmă, în țară, în grija altor persoane. Această realitate impune luarea rapidă a unor măsuri de protecție și sprijin social atât pentru copiii rămași în țară cât și pentru familiile în sânul cărora au rămas în grijă.

Protecția copilului

La data de 30.09.2013 numărul copiilor aflați în evidența sistemului de protecție al DGASPC Neamț era de 2437 copii, în segmentul de vârstă 7-17 ani, din care:

În servicii din subordinea D.G.A.S.P.C. Neamț:

a) În cadrul serviciilor de tip rezidențial:

- centre maternale: 3 copii case de tip familial,
- apartamente: 81 copii
- centre de plasament: 197 copii, din care 23 asistați

Strategie de Dezvoltare Locala Socio – Economica a Comunei Tazlău Județul Neamț

*** 2021 – 2027 ***

- centre de recuperare pentru copii cu dizabilități: 84 copii
- centre de primire în regim de urgență: 18 copii

În servicii aflate în subordinea altor autorități:

- centre de recuperare pentru copii cu dizabilități: 2 copii
- școli speciale: 338 copii
- organisme private autorizate: 95 copii

b) În cadrul serviciilor de zi

- centre de zi: 24 copii

c) În cadrul serviciilor de tip familial:

- asistență maternală/ plasament la rude, alte familii sau persoane: 1123 copii, din care 558 copii la asistenți maternali profesioniști
- tutele: 38

d) Încredințări în vederea adopției: 6 copii

Adopții finalizate care sunt în perioada de monitorizare: 12 copii;

e) Servicii de consiliere și prevenire: 273 copii;

f) Alte servicii (recuperare): 143 copii;

Județul Neamț dispune de o strategie de incluziune socială care se concentrează asupra integrării sociale și profesionale a tinerilor care părăsesc sistemul de protecție a copilului, precum și a celorlalte grupuri vulnerabile cum ar fi persoanele adulte.

Servicii sociale persoane adulte

Numarul de persoane cu handicap aflate în evidență este de 16.363 persoane, din care 802 instituționalizate și 15.561 neinstituționalizate.

Din punct de vedere statistic, două treimi din tipurile de handicap ale persoanelor care primesc asistență sunt de natură fizică, vizuală și mintală.

Serviciile de sănătate

Servicii de sănătate curative

**Strategie de Dezvoltare Locala Socio – Economica a Comunei Tazlău
Județul Neamț**

*** 2021 – 2027 ***

Unități sanitare existente la sfârșitul anului 2013 în județul Neamț

Mediul urban

- 4 spitale
- 4 dispensare medicale
- 37 cabinete medicale de medicină generală adulți
- 119 cabinete medicale de familie
- 79 farmacii
- 2 drogherii
- 3 depozite farmaceutice
- 1 centru medical de specialitate
- 3 ambulatorii integrate spitalului
- 200 cabinete stomatologice
- 309 cabinete medicale de specialitate
- 1 centru de transfuzie sanguină
- 40 laboratoare medicale
- 82 laboratoare de tehnică dentară
- 2 centre de sănătate mintală
- 1 unitate de ambulanță cu 58 deautosanitare
- 10 cabinete medicale de fiziokinetoterapie.

Mediul rural

- 1 spital
- 6 cabinete medicale de medicină generală adulți
- 141 cabinete medicale de familie
- 1 societate medicală civilă
- 50 farmacii
- 19 puncte de lucru ale farmaciilor
- 3 drogherii
- 1 depozit farmaceutic

Strategie de Dezvoltare Locala Socio – Economica a Comunei Tazlău Județul Neamț

*** 2021 – 2027 ***

- 63 cabinete stomatologice
- 5 laboratoare medicale
- 4 laboratoare de tehnică dentară
- 1 cabinet medical de specialitate
- 2 cabinete medicale de fiziokinetoterapie

Mediu

Cadrul natural diversificat al județului Neamț este complex, incluzând câmpii, dealuri, văi și munți. Acesta prezintă o mare varietate de formațiuni vegetale, game de culori și forme, toate acestea conferindu-i acestui teritoriu un caracter de specificitate aparte.

Ariile naturale protejate din județul Neamț

Parcuri Naționale

- Cheile Bicazului-Hășmaș – 3315,82 ha pe teritoriul Județului Neamț (comunele Bicaz Chei, Bicazu Ardelean, Dămuc), 3621,27 ha pe teritoriul Județului Harghita
- Ceahlău – 7742,5 ha, aflate doar pe teritoriul Județului Neamț (orașul Bicaz, comunele Bicazul, Ardelean, Ceahlău și Pastraveni)

Parcuri naturale

Vânători-Neamț – 30818 ha, aflate în întregime pe teritoriul Județului Neamț (Agapia, Bălțătești, Brusturi, Crăcăoani, Vânători Neamț, Răucești, Pipirig și orașul Tg. Neamț).

Rezervații forestiere

- Dobreni – Comuna Dobreni, 37 ha
- Pângărați – Comuna Pângărați, 2 ha
- Codrul Secular Runc – Localitatea Bahna, 58 ha

Strategie de Dezvoltare Locala Socio – Economica a Comunei Tazlău Județul Neamț

* 2021 – 2027 *

- Secu – Localitatea Secu, 776,7 ha, în cadrul ROSPA0129 Masivul Ceahlău
- Goșman – Comuna Tarcău, 175 ha
- Polița cu Crini – Comuna Ceahlău, 370 ha; în cadrul Parcului Național Ceahlău
- Codrii de Aramă – Comuna Agapia, 7 ha;
- Pădurea de Argint – Comuna Agapia, 2 ha

Rezervații faunistice

- Rezervația de zimbri Neamț – Comuna Vânători-Neamț, 11500 ha; în cadrul Parcului Natural Vânători Brateș – Comuna Tarcău, 30,7 ha
- Borca – Comuna Borca, 357 ha

Rezervații floristice

Dealul Vulpiei-Botoaia (Ochiul de stepă) – Municipiul Piatra-Neamț, 2 ha

Rezervații paleontologice

- Locul fosilifer Cozla - Municipiul Piatra-Neamț, 10 ha
- Locul fosilifer Pietricica - Municipiul Piatra-Neamț, 39,50 ha
- Locul fosilifer Cernegura - Municipiul Piatra-Neamț, 198,2 ha în cadrul ROSCI0156 Munții Goșman
- Locul fosilifer Agârcia - Municipiul Piatra-Neamț, 1 ha

Rezervații acvatice

- Pârâul Borcuța – Comuna Borca, 1,2 ha
- Lacul Cuejdel – Comuna Gârcina, 114 ha
- Lacul Izvorul Muntelui – Orașul Bicaș, 150 ha, parțial în ROSPA0129 Masivul Ceahlău

Arii de protecție specială avifaunistică

Strategie de Dezvoltare Locala Socio – Economica a Comunei Tazlău Județul Neamț

* 2021 – 2027 *

- Lacul Vaduri – Comuna Alexandru cel Bun, 119 ha
- Lacul Pângărați – Comuna Pângărați, 153 ha

Monumente ale naturii

- Cascada Duruitoarea – Comuna Ceahlău, 1 ha; în cadrul Parcului Național Ceahlău
- Cheile Bicazului – Comuna Bicz - Chei, 11.600 ha; în cadrul Parcului Național Cheile Bicazului-Hășmaș
- Cheile Șugăului – Comuna Bicz - Chei, 90 ha, în ROSCI0033 Cheile Șugăului Munticelu
- Stânca Șerbești – Comuna Ștefan cel Mare, 5 ha
- Piatra Teiului – Comuna Poiana Teiului, 0,2 ha
- Peștera Toșorog – Comuna Bicazu Ardelean, 0,1 ha
- Peștera Munticelu – Comuna Bicazu Ardelean, 1 ha, în ROSCI0033 Cheile Șugăului Munticelu.

Rețeaua hidrografică

Sistemul de Gestionare a Apei Neamț acoperă aproape întreaga suprafață a județului, cu excepția părții estice care este acoperită de bazinul hidrografic al râului Bârlad. Lungimea rețelei hidrografice codificate a județului Neamț este de 2150 km; există un număr de 39 de baraje folosite pentru producția de electricitate, pescuit și protecție împotriva inundațiilor. Volumul total al acestor acumulări este de 1306,546 milioane m³. Principalele râuri în județul Neamț sunt Siret, Moldova, Bistrița, Ozana și Tazlău. Principalele caracteristici ale acestor râuri sunt prezentate succint în tabelul de mai jos.

Strategie de Dezvoltare Locala Socio – Economica a Comunei Tazlău Județul Neamț

* 2021 – 2027 *

Nr .	Râuri	Stație Hidrometrică	Deversări maxime în 2010 (m ³ /s)	Deversări medii multi-anuale (m ³ /s)
Bazin hidrografic Siret				
1.	Siret	Nicolae Bălcescu	192 / 27,10	37,7
2.	Moldova	Roman	473 / 7,08	31,9
3.	Bistrița	Frunzeni	167 / 25,10	19,0
4.	Neamț (Ozana)	Dumbrava	71,2 / 6,08	3,52
5.	Tazlău	Tazlău	62,5/ 22,10	1,33

Infrastructura de mediu

Rețelele de infrastructură rutieră, de apă și canalizare pun probleme în majoritatea județelor din nord-estul țării având ca și cauză lipsa resurselor de apă, despăduriri, alunecări de teren de amploare și existența stratului freatic la mare adâncime.

Lista operatorilor economici care administrează rețelele de apă/canal

1. Compania Județeană Apa Serv S.A. este operator regional al Serviciului Public de alimentare cu apă și canalizare din județul Neamț.
2. S.C. APAVITAL S.A. Iași deservește comunele Timișești, Doljești, Săbăoani (sat Traian), operatori economici din zona Roman (S.C. Mittal Steel S.A., S.C. Suinprod S.A., etc).

Alimentare cu apă

Toate orașele din județ și aproape 42 % din localități beneficiază de sisteme de alimentare cu apă însa rețeaua este veche iar componentele acesteia pot să prezinte succint următoarele probleme:

Probleme generale:

- Pierderi mari de apă (peste 50 %);

**Strategie de Dezvoltare Locala Socio – Economica a Comunei Tazlău
Județul Neamț**

*** 2021 – 2027 ***

- Avarii pe conducte pe perioada refacerii drumurilor;
- Conducte din azbociment în unele segmente de rețea (care sunt totuși în curs de înlocuire).

Probleme specifice pentru județul Neamț:

- Pericol pentru sursele de apă de suprafață
- Râul Bistrița: risc sporit de poluare rezultând din bazinul hidrografic extins (întreaga zonă localizată în România)
- Sisteme de transport lungi
- Niveluri de presiune scăzută parțial ca urmare a sistemelor învechite

Calitatea apei este una din principalele probleme critice în special în cazul puțurilor din zona rurală. Este necesară asigurarea conformării în sectorul alimentării cu apă în sensul ca toate comunele afectate de calitatea precară a apei trebuie să beneficieze de sisteme adecvate de alimentare cu apă.

Valoarea redusă a analizelor de apă și pericolul potențial pentru sursele de apă de suprafață sunt alte două probleme ce își caută rezolvarea prin eforturi generale în domeniul controlului calității apei, protecției și totodată în domeniul reabilitării și protecției surselor subterane.

Fig. 2.31. Rețeaua de distribuție a apei potabile și volumul de apă potabilă distribuită consumatorilor

Denumire	UM	2013	2014	2015	2016	2017	2018
Județul NEAMȚ							
Localități cu rețea de distribuție a apei	Nr	52	52	53	53	54	55
din care: în municipii și orașe	Nr	5	5	5	5	5	5
Lungimea totală simplă a rețelei de distribuție	Km	1312,2	1374,7	1415,1	1455,2	1512,8	1580
din care: în municipii și orașe	Km	458,8	503,8	508,7	509,4	546,8	546,8
Apa potabilă distribuită	mii mc	10656	10318	10602	10475	10390	10617
din care: pentru uz casnic	mii mc	8168	7862	8213	8340	8320	8544

**Strategie de Dezvoltare Locala Socio – Economica a Comunei Tazlău
Județul Neamț**

*** 2021 – 2027 ***

Apa uzată

Principalele obiective în domeniul apelor uzate sunt:

- reducerea în mod eficient a infiltrărilor în sistemele de colectare a apelor uzate;
- operarea eficientă a facilităților existente de epurare a apelor uzate,
- eliminarea oricăror riscuri de contaminare provenind de la consumatori non-casnici;
- creșterea gradului de conectare la sistemele de colectare a apelor uzate.

Fig. 2.32.. Rețeaua de canalizare

Denumire	UM	2013	2014	2015	2016	2017	2018
Județul NEAMȚ							
Localități ^{*)} cu canalizare publică	nr	19	19	21	22	23	25
din care: în municipii și orașe	nr	5	5	5	5	5	5
Lungimea totală simplă a conductelor de canalizare	km	378,2	378,2	429,9	456,5	479,9	508,1

Fig. 2.33. Rețeaua de distribuție a gazelor naturale

Denumire	UM	2013	2014	2015	2016	2017	2018
Județul NEAMȚ							
Localități în care se distribuie gaze naturale	Nr	18	18	16	16	16	18
din care: municipii și orașe	Nr	4	4	4	4	4	5
Lungimea simplă a rețelei de distribuție	Km	479,8	510	552,7	575,1	592,8	661
Volumul gazelor naturale distribuite	mii mc	99781	135786	99482	97956	99480	118725
din care: pentru uz casnic	mii mc	49751	56128	47733	47870	49739	60918

Fig. 2.34. Energie termica

Denumire	UM	2013	2014	2015	2016	2017	2018
Județul NEAMȚ							
Localități ^{*)} în care se distribuie energie termică	Nr	3	3	2	2	2	2
din care: municipii și orașe	Nr	1	1	-	-	-	-

**Strategie de Dezvoltare Locala Socio – Economica a Comunei Tazlău
Județul Neamț**

*** 2021 – 2027 ***

Energie termică distribuită	Gcal	13574	7685	2868	2437	3488	4160
din care: pentru populație	Gcal	10402	5248	485	493	897	480

Situația deșeurilor

Activitățile socio-economice și industriale din Județul Neamț duc la generarea unor volume substanțiale de deșeuri casnice și industriale. Gestionarea colectării, transportului și depozitării acestor deșeuri nu a fost o prioritate principală în trecut și, în consecință, starea mediului induce un anumit risc populației.

În Județul Neamț, managementul deșeurilor urbane nu a ajuns încă la standarde europene; în zonele rurale, nu s-a implementat încă un sistem general de colectare a deșeurilor, 60% din primării nu administrează un depozit de deșeuri (groapa de gunoi), în schimb în 50% din primării există implementat un sistem de colectare selectivă la nivelul tuturor imobilelor administrației, dintre acestea doar 30% din Primării percep o taxă pentru serviciul de colectare separată a deșeurilor de la cetățeni. În zonele urbane, managementul deșeurilor urbane – colectare, transport și depozitare – este asigurat de câteva companii de salubritate, care acoperă doar municipiile și orașele și câteva sate din împrejurimile acestor zone urbane.

Fig. 2.35. Depozite municipale conforme

Nr. Crt.	Județ	Depozit	Operator	Capacitate disponibilă de depozitare la sfârșitul anului 2012(mc)
1	NEAMȚ	Piatra Neamț	“Asocierea SC. ROSAL SRL - S.C. Salubritate S.A.”	Celula 1: Sistată depozitarea Celula 2: 150213,29

**Strategie de Dezvoltare Locala Socio – Economica a Comunei Tazlău
Județul Neamț**

* 2021 – 2027 *

Fig. 2.36. Depozite industriale de producție, nepericuloase

Agent Economic	Adresa	Suprafață ocupată (ha)	Anul programat pentru închidere	Observații
Arcelor Mittal Roman Tubular Product SA – Roman – haldă nouă	Simionești, Com. Cordon	0,005	2032	Conform
SC Cersanit România SA Roman – haldă nouă	Roman	0,072	2034	Conform

În județul Neamț cantitatea totală de deșuri a fost de 10.3036 tone din care 21.672 tone necolectate.

Riscuri de mediu

Inundații

Teritoriul județului Neamț se împarte în proporții aproximativ egale într-un sector cu climă de munte (partea de vest) și unul cu climă continentală - ținutul climei de dealuri, districtul Subcarpaților estici și parțial Podișului Central Moldovenesc (jumătatea de est). Cantitățile medii anuale de precipitații cresc gradat de la est către vest, de la 550 mm în est, la peste 1000 mm în vest.

Zona montană și subcarpatică cu altitudini mai mari primește anual între 800 și 1050 mm, sectorul de podiș între 600 și 800 mm (Piatra-Neamț - 649 mm, Tîrgu Neamț - 672 mm) iar pe văile largi ale Bistriței, Moldovei și Siretului între 550 și 600 mm (Roman - 529 mm). Cantitățile medii în luna iulie variază pe mai mult de jumătate din suprafața județului între 90 și 140 mm, iar în valea râului Siret scad până la 70 mm. Seceta este un fenomen deseori întâlnit în timpul verii. Cantitățile medii ale lunii ianuarie se încadrează între 30 și 70 mm, iar în zona

Strategie de Dezvoltare Locala Socio – Economica a Comunei Tazlău Județul Neamț

* 2021 – 2027 *

montană 80 mm. Inundațiile sunt în multe cazuri amplificate de activități umane ca: depozitarea de materiale și deșeuri pe maluri care sunt antrenate la ape mari și produc blocaje în special la traversări, reducerea secțiunii de scurgere prin executarea de lucrări de traversare, executarea de construcții neautorizate în zonele inundabile ale cursurilor de apă, în mod special împrejurimi și anexe gospodărești.

Toate comunele din județ pot fi afectate mai mult sau mai puțin de inundații, cu excepția comunei Săbăoani. Acest tip de risc poate afecta în județ, cu aproximație, următoarele obiective aflate în zona inundabilă:

- 2300 gospodării individuale;
- 97 societăți comerciale sau instituții publice;
- 9049 ha terenuri agricole;
- 232 km de drumuri;

Secetă hidrologică

Seceta hidrologică este caracterizată prin micșorarea accentuată a debitelor pe cursurile de apă, din care unele sunt afectate intermitent sau prelungit de fenomenul de secare. Lipsa debitelor pe cursurile de apă afectează consumatorii de apă care au stații de captare în bazinele unor astfel de cursuri de apă. În județul Neamț zona afectată de secetă hidrologică se află în bazinul hidrografic al râului Moldova cu afluenții de dreapta cei mai importanți, respectiv râul Neamț (Ozana) și pârâul Topolița.

Ploi cu caracter de aversă

Ploile cu caracter de aversă sunt mai frecvente în zonele de munte: municipiul Piatra-Neamț, orașul Țîrgu Neamț, comunele Piatra Șoimului, Tazlău, Tarcău, Dămuș, Bicașu Ardelean, Borca, Farcașa, Poiana Teiului, Bicaș Chei și Pipirig.

Strategie de Dezvoltare Locala Socio – Economica a Comunei Tazlău Județul Neamț

* 2021 – 2027 *

Grindină

Conform istoricului, localitățile cele mai des afectate de căderi de grindină se află în zona de sud a județului, de-a lungul comunicațiilor Piatra Neamț-Costișa și Români - Secuieni, în zona de nord, pe direcția Tîrgu Neamț - Păstrăveni, și în zona de est - localitățile Săbăoani, Gherăești, Tămășeni, Doljești, Stănița, Icușești, Valea Ursului, Oniceni, Boghicea și Bîra;

Ninsori abundente și viscolite care blochează circulația auto se înregistrează în special pe traseele Piatra-Neamț - Brusturi, Piatra Neamț – Roman - Poienari, Bicz - Potoci, Petru Vodă - Pluton, Români – Moldoveni – Secuieni, Piatra Neamț – Mărgineni, Girov – Ștefan cel Mare – Dragomirești – Războieni etc.;

Intensificări ale vântului cu aspect de tornadă au avut loc în Tîrgu Neamț, Ceahlău, Grințieș și Poiana Teiului;

Îngheț

O particularitate a județului Neamț o reprezintă fenomenul de zăpor de pe râul Bistrița. Localitățile afectate de acest fenomen fiind Poiana Teiului, Farcașa și Borca.

Incendii de pădure

Suprafața fondului forestier din județul Neamț este de 262.445 ha, din care 224.205 ha sunt acoperite cu păduri. Acesta este răspândit pe toată suprafața județului, cu o pondere mai însemnată în jumătatea vestică, acolo unde și relieful este muntos. Suprafețele împădurite care pot fi afectate de incendiile de pădure reprezintă cca. 60 % din suprafață.

Cutremure de pământ

Teritoriul județului Neamț poate fi afectat de mișcările seismice din zona Vrancea situată la cca. 150 km depărtare. Deși au fost înregistrate mișcări seismice cu epicentrul în zona Tazlău, probabilitatea de apariție a unor astfel de mișcări cu epicentrul în județul Neamț este redusă.

Alunecări de teren

Strategie de Dezvoltare Locala Socio – Economica a Comunei Tazlău Județul Neamț

*** 2021 – 2027 ***

Alunecările de teren ca situație de urgență independentă nu prezintă periodicitate. Fiind o pierdere de echilibru a unui masiv de pământ, ele sunt provocate și favorizate de alterarea calității pământurilor (prin umezire, interzicerea traseelor tradiționale de circulație, eliminarea apelor subterane etc.) de creșterea valorii sarcinilor gravitaționale (construcții, depozite de pământ sau materiale) sau de intervenții neautorizate, fără o bază corectă asupra geometriei sistemului (săpături locale la bază, șanțuri, tunele, creșterea unghiului de pantă a taluzurilor). Ultimele două cauze ale alunecărilor de teren, fiind provocate prin intervenții umane, pot fi prevenite și ținute sub control, eventual prin severe măsuri coercitive.

Zonele cu potențial ridicat de producere a alunecărilor de teren se găsesc pe teritoriul următoarelor localități: Piatra-Neamț, Bicaz (Izvorul Alb, Potoci), Bicazu Ardelean, Bîra, Borlești, Botești, Dobreni, Dulcești (Corhana), Făurei, Icușești, Moldoveni, Păstrăveni, Răucești, Războieni, Români, Sagna, Ștefan Cel Mare, Tupilați și Urecheni.

Zonele cu potențial mediu de producere a alunecărilor de teren se găsesc pe teritoriul următoarelor localități: Agapia, Bălțătești, Borca, Ceahlău, Farcașa, Gârcina (Cuejdel), Hangu, Ion Creangă, Piatra Șoimului, Pipirig (Dolhești, Pluton), Poiana Teiului (Petru Vodă) și Pastraveni (Pastraveni Deal și Hamzoaia).

CAPITOLUL VI

DEZVOLTARE DURABILĂ ÎN COMUNA TAZLĂU

Scurt istoric

Analiza componentelor fizico-geografice

Așezarea geografică și limitele. Accesibilitatea

Comuna Tazlău este situată în depresiunea Tazlăului, pe cursul superior al râului Tazlău și se întinde pe o distanță de aproximativ 6 km. Relieful este înclinat de la vest către est, acesta fiind motivul pentru care numai partea estică a comunei este populată. Situată în partea central-estică a țării, Valea Tazlăului Mare se prezintă ca un uluc alungit ce se mulează pe două

Strategie de Dezvoltare Locala Socio – Economica a Comunei Tazlău Județul Neamț

* 2021 – 2027 *

însemnate unități de relief și anume: unitatea carpatică – subunitatea munților Goșmanului și unitatea subcarpatică – Subcarpații Moldovei, subunitatea Subcarpații Tazlăului, cu depresiunea și dealurile subcarpatice ale Tazlăului.¹

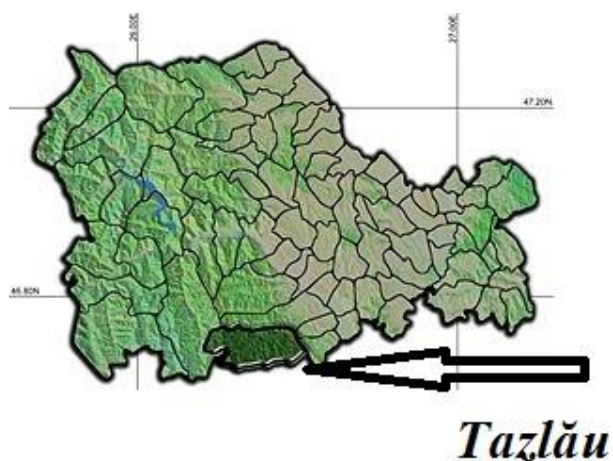


Fig. 3.1. Poziția comunei Tazlău în cadrul județului Neamț



Fig. 3.2. Localitatea Tazlău, la contactul dintre munții Tarcăului și Subcarpații Moldovei

¹C. Brânduș, *Subcarpații Tazlăului. Studiu geomorfologic*, Editura Academiei R.S.R. 1981, pag. 120.

Strategie de Dezvoltare Locala Socio – Economica a Comunei Tazlău Județul Neamț

* 2021 – 2027 *



Fig. 3.3.. Localitatea Tazlău – Extras din Harta geomorfologică a României – GEOLOGICAL INSTITUTE OF ROMANIA

Limita nordică a zonei cercetate pleacă din poiana Goșman (vf. Goșman 1.305 m), pe Obcina Tarcăului spre Culmea Nechitului, pe plaiurile bazinelor Vulpea, Comarnic, Frășiniș, Ciunget, Negru, Rotăria, Preluci, prin dreptul defileului de la Șoimu și coboară către sud-est prin dealul Bobeica și Șaua Nechitului ajungând în dealul Fluturelui, la izvoarele pâ râului Racila.

Limita de est este trasată prin dealul Bărboiu, o culme deluroasă subcarpatică de tip anticlinal axată pe direcție nord-sud, care izolează valea Tazlăului Mare de valea Bistriței. Limita urmărește un traseu care pornește din Dealul Scaunelor și se termină în Dealul Dragovei, în amonte de confluența pâ râului Racila cu râul Tazlău.

Limita sudică trece dinspre dealul Dragova peste apa Tazlăului până la un promontoriu natural numit Cetățuia.

Limita vestică pornește din dreptul dealului Cetățuia și urcă către dealurile Nucu și Onofrei, în hotar cu teritoriul administrativ al comunei Balcani din județul Bacău și continuă în amonte pe culmile Nucu și Onofrei spre plaiurile bazinelor Șoimu, Verdele, Tulburele, Bratu, Floaca și Geamăna până la limita cu comunele Zemeș și Asău, din județul Bacău.

Strategie de Dezvoltare Locala Socio – Economica a Comunei Tazlău Județul Neamț

* 2021 – 2027 *

Din punct de vedere administrativ teritoriul comunei **Tazlău** aparține județului Neamț, fiind situat în partea sudică a acestuia, la granița cu județul Bacău. Localitatea are în componența un singur sat, respectiv Tazlău, situat în partea de est a comunei. Teritoriul comunei este situat în zona premontană și montană a bazinului hidrografic al râului Troțuș. Localitatea se află la o distanță de cca 38 de km de reședința județului, municipiul Piatra Neamț, legătura cu acesta facându-se prin DJ 156 A, drum județean ce face legătura și cu județul Bacău. Cel mai apropiat oraș este Roznov, la 20 km distanță. Legătura localității cu comunele și satele vecine se înfăptuiește prin DJ156C care tranzițează axial comuna Tazlău și DJ 156 A spre comuna Borlești, respectiv comuna Balcani și prin DC 120, fostul DJ 156 F, (cu teritoriul comunei Cândești, peste dealul Dragovei) sau printr-un drum forestier cu comuna Zemeș și printr-un drum de exploatare forestieră greu practicabil cu teritoriul comunei Tarcău.

Comuna are ca vecini: la est comunele Rediu și Cândești, la nord comuna Borlești, la vest comunele Tarcău și Zemeș (județul Bacău), la sud comuna Balcani (județul Bacău).

Argumentarea limitelor descrise

Numele de Tazlăul Mare s-a impus încă din Evul Mediu, pentru a face distincția cu Tazlăul Sărat și pentru a înlătura posibilele confuzii, în documente Tazlăul Mare fiind menționat începând cu a doua jumătate a secolului XV. A fost preluat apoi de majoritatea geografilor și istoricilor, primul care a stăruit asupra denumirii și localizării Văii fiind Constantin V. Dimitriu, în lucrarea sa *Monografia istorică a 12 sate de răzeși de pe Valea Tazlăului Mare, jud. Bacău*, 1936.²

Limitele nordice ale văii, spre munte și spre dealurile subcarpatice, sunt evidențiate și de formațiunile vegetale prezente, nu doar sub aspectul compoziției floristice, ci sub aspectul influenței antropice asupra fitocenozelor. Astfel, din epoca modernă până azi, mai cu seamă spre munte, pădurile au fost defrișate, locul lor fiind luate de pajiști. În unitatea subcarpatică procesele de eroziune de versant sunt prezente pe ambele laturi ale văii, fiind favorizate de

² Apare însă o ușoară confuzie creată de faptul că Dr. Constantin V. Dimitriu "împinge" limita sudică a Văii Tazlăului Mare până la Onești, nefiind precizată cu exactitate limita dinspre sud. Valea Tazlăului Mare se desfășoară însă doar până la confluența celor două râuri gemene de la Tescani.

Strategie de Dezvoltare Locala Socio – Economica a Comunei Tazlău Județul Neamț

* 2021 – 2027 *

substratul neconsolidat și de defrișarea pădurii urmată de introducerea acestor terenuri în circuitul agricol.

Există și o uniformitate climatică, aceasta fiind conturată de izoterma de 7 ° C și de izohieta de 700 mm ce o însoțește la est, sud și vest. În nord climatul se înăsprește ușor, datorită influenței unității montane. Rama nordică a văii Tazlăului este bine individualizată și de modul de utilizare al terenurilor, în vale și pe dealurile domoale fiind prezent arabilul, iar pe versanții moderat înclinați, pajiștile. În zona montană versanții sunt bine împăduriți iar procesele de versant apar rar și sunt de tipul rostogolirilor de pietre pe pantele accentuate. În concluzie, prin suprafață și individualitate geografică la nivel regional, putem deci spune că partea nordică a Văii Tazlăului Mare se distinge ca o unitate distinctă în peisajul geografic, cu caracteristici geografice aparte.

Vin în completare *argumentele istorice*, hidronimul **Tazlău** fiind menționat în documente oficiale încă de la începutul secolului XV, de către domnitorul Alexandru cel Bun și apoi de Ștefan cel Mare, rezultând distincția clară între Tazlăul Mare și Tazlăul Sărat. Autenticitatea tabloului conturat până acum este completată de elemente de etnografie, folclor, tradiții și obiceiuri sau ocupații tradiționale, amprente specifice ale unei entități geografice evidente în istoria locului.

Relieful comunei

Coordonate fizico-geografice

Relieful – elemente de topografie locală. Din punct de vedere morfogenetic, Valea Tazlăului Mare apare ca efect direct al operei de eroziune și acumulare a râului Tazlăul Mare și a afluenților săi, aceștia fiind în mod direct responsabili de forma și orientarea văii principale și a celor secundare, de sensul interfluviilor, altitudinea specifică și gradul de fragmentare al reliefului.

Relieful se afirmă în peisaj, prezentând ca elemente definitorii o serie de forme: lunca Tazlăului Mare, îngustă la nord și mai largă și etajată înspre sud, terase evolute pe mai multe nivele, conuri de depunere ivite în punctele de confluență, dealuri cu spinări ample sau înguste și interfluvii. Orientarea unanimă a reliefului este de la vest la est, cauză pentru care doar

Strategie de Dezvoltare Locala Socio – Economica a Comunei Tazlău Județul Neamț

* 2021 – 2027 *

partea estică a comunei este populată. În vest sunt semnalate o serie de înălțimi ce țin de zona montană, cu altitudine de peste 1200 metri (vf. Cracul Geamăna-1442 m, Goșman-1305 m, vf. Plaiul Floacei-1216 m, Răchitiș-1279 metri), relieful coborând în trepte către est. Dealurile (Crucii, Scaunelor, Lozniței) au înălțimi cuprinse între 400-600 m și zugrăvesc un grad major de fragmentare, fiind tăiate de numeroase văi de amploare redusă, care nu sunt altceva decât microforme specifice reliefului denudațional: torenți, ogașe, ravene și rigole de obicei uscate, cu funcție de colectare a apelor rezultate din precipitații. Versanții sunt în general puțin abrupti și profund afectați de eroziune și de alunecări de teren, fenomene apărute ca o consecință a prezenței în substratul geologic a argilelor și a marnelor în alternanță cu pături subțiri de gresii³

Văile secundare care întretaie valea Tazlăului dinspre est (Peștiosu, Brusturatu) sau dinspre vest (Slătioara, Naegra) au configurație de uluc alungit, fiind bine adăpostite, flancate uneori de versanți cu pante mai accentuate⁴. La nivelul localității Tazlău, în jurul râului Tazlău și a pârâului Peștiosu se ridică dealurile Chetronia și Măgura Tazlăului, ambele acoperite de păduri dese. Satul apare astfel ca o poiană la poalele munților. Măgura Tazlăului are o imagine impresionantă, alcătuind fundalul peste care se suprapune satul Tazlău.

³ - Mihăilescu V., *Geografie fizică a României*, Editura Științifică, București, 1969, sinteză.

⁴ David M., *Relieful regiunilor subcarpatice din districtele Neamț și Bacău*, Editura Socec, București, 1932, sinteză

Strategie de Dezvoltare Locala Socio – Economica a Comunei Tazlău Județul Neamț

* 2021 – 2027 *



Foto 3.4. Măgura Tazlăului (875 m), la poalele căreia se întinde așezarea cu același nume

Condiții geologice. Din punct de vedere geologic, teritoriul comunei Tazlău este situat în zona mediană și externă estică a Carpaților Orientali, vârsta formațiilor geologice fiind cuprinsă între perioadelor cretacului superior, mai reprezentative fiind depozitele de vârstă oligocen-miocenă, fiind alcătuite din gresii, marne, sare, nisipuri și conglomerate. Cea mai vastă desfășurare o are miocenul salifer cutat. Peste acest soclu sunt aranjate disonant formațiuni cuaternare, reprezentate prin nisipuri și pietrișuri, cu argile ordonate la partea de sus a pachetului aluvionar. Se adaugă un set de depuneri deluviale prezente pe versanți. În vest apare o fâșie îngustă de *acvitanian* constituită din brezii argiloase care înglobează săruri de potasiu ce aparțin paleogenului (oligocen). Formațiunile eocen-paleocene și cele oligocene sunt dispuse sub forma unor alternanțe de fliș calcaros șistos, fliș grezos (facies de Tarcău) și fliș bituminos cu greșie de kliwa (facies conglomeratic). Spre vest se ivește și o succesiune de gresii calcaroase, marne brun-roșietice și cenușii ce țin de *burdigalian*⁵. Depozitele helveticene sunt ilustrate de două orizonturi, unul superior (printr-o succesiune de gresii și marne cenușii

⁵ *Geografia României*, vol. IV., Editura Academiei, București, 1992, sinteză

Strategie de Dezvoltare Locala Socio – Economica a Comunei Tazlău Județul Neamț

* 2021 – 2027 *

cu intercalări de gipsuri) și unul inferior (alternanță de gresii friabile, marne, gipsuri, nisipuri și șisturi calcaroase).

Geomorfologie. Teritoriul comunei Tazlău este situat, din punct de vedere geomorfologic, în ținutul Carpaților Orientali, cuprinzând bazinul superior al râului Tazlău și afluenții din partea superioară a acestuia până în zona depresionară formată la ieșirea din zona montană a râului Tazlău, cuprinsă în depresiunea subcarpatică Tazlău-Cașin. Tranziția se face prin intermediul unor dealuri subcarpatice și a unor frunți ale unor pânze de șariaj cum este Măgura Tazlăului. Tipul de structură geologică fixează orientarea generală a reliefului, ulucul depresionar fiind încălecat peste șincliniul pericarpatic.⁶ Relieful înalt, interfluvial, este orientat paralel cu afluenții principali ai Tazlăului. Relieful depresionar este structurat din lunci foarte largi, proprii râurilor principale și din terase, precum și din glacisuri la contactul cu dealurile.

Litologia. Tipice sunt următoarelor clase de soluri, predominante pentru zona Văii Tazlăului: *clasa solurilor cambice* și *clasa argiluvisolurilor*⁷.

Solurile cambice apar ca soluri cu fertilitate redusă, fiind acoperite în mare parte cu pășuni și păduri, *argiluvisolurile* sunt specifice zonei subcarpatice a teritoriului iar *clasa solurilor neevoluate* sunt tipice suprafețelor din terasele de luncă ale Tazlăului. Prezența depozitelor acvitaniene foarte aproape de suprafață a îngăduit apariția izvoarelor sărate.

Hidrografia și consecințe în peisaj. Bazinul hidrografic al Tazlăului Mare coincide cu unitatea montană carpatică și deluroasă subcarpatică, îmbrăcând o suprafață de peste 370 km².

Principala arteră hidrografică este râul Tazlăul Mare, cu un sistem adaptat în totalitate depresiunii subcarpatice a Tazlăului. Cu obârșia în Munții Goșmanului, de la o altitudine de aprox. 1.120 m, are o lungime absolută de 85 km, dintre care 68 km în zona subcarpatică. Străbate longitudinal localitatea Tazlău, dezvoltată exact la ieșirea râului din zona montană, după care udă teritoriul județului Bacău, curgând pe direcție generală nord-vest/sud-est. În tot sectorul său superior îi este specifică faza de tinerețe, albia fiind bolovănoasă și cu o

⁶ C. Brânduș, *Subcarpații Tazlăului. Studiu geomorfologic*, editura Academiei RSR, 1981, pag.33.

⁷ - Mară M., *Depresiunea Subcarpatică Tazlău-Cașin. Studiu pedogeografic*, Ed. Corson, Iași, 1999, sinteză.

Strategie de Dezvoltare Locala Socio – Economica a Comunei Tazlău Județul Neamț

* 2021 – 2027 *

multitudine de praguri, fapt ce demonstrează că râul nu a atins încă profilul de echilibru, eroziunea în adâncime fiind încă dinamică.

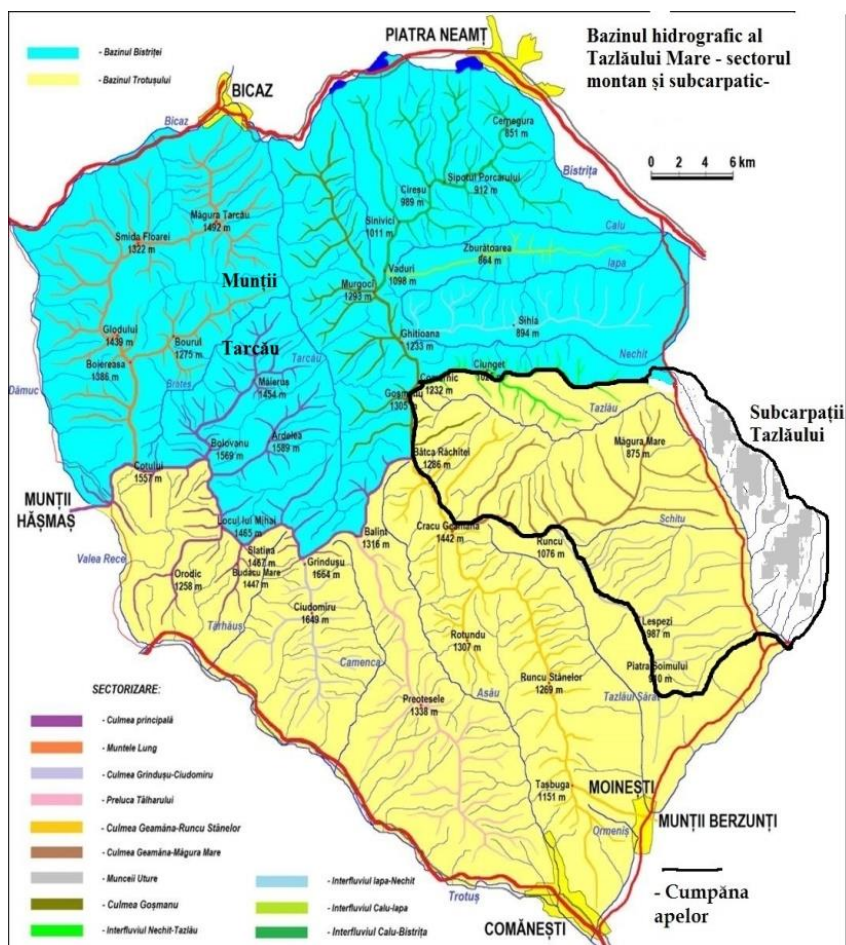


Fig. 1.14. Bazinul hidrografic al Tazlăului Mare (sursa: www.munteșiflori.ro)

În tabelul următor se regătesc o serie de informații cu referire la caracteristicile morfohidrografice ale râului Tazlău Mare, în dreptul satului Tazlău.

Strategie de Dezvoltare Locala Socio – Economica a Comunei Tazlău Județul Neamț

* 2021 – 2027 *

Tabel Fig 2.5 Cracteristicile morfohidrografice ale râului Tazlăul Mare

Lungime (km)	Altitudine la izvoare (m)	Altitudine la ieșirea din munte (m)	Panta medie	Coefficient de sinuozitate	Suprafață bazin (km ²)
17	1120	438	4.6	1,53	115

(după ACAR , București, 1992, pag. 468).

Cei mai mulți afluenți îi primește din partea dreaptă, toți cu izvoarele în unitatea montană: Negru, Geamăna, Cracu, Șoimul, Tulburele, Limpegiorul, Zlătioara. Lungimea lor nu trece de 10 km și au debite relativ invariabile.

Afluenții de stânga au lungimi ce nu depășesc 5 km, debite scăzute și inconstante, limitându-se uneori la dimensiunile unor torenți, cu un regim hidrologic concordant⁸. Dintre aceștia, importanță prin lungime și aport de apă au Ciunget, Frășiniș, Rotăria, Brusturatul, Peștiosul și Racila.

Apele stătătoare sunt ilustrate prin câteva iazuri amenajate în scop piscicol, de mici dimensiuni și cu adâncimi reduse.

Referitor la *apele de adâncime*, izvoarele pot să se ivească de-a lungul unor linii de falie, cum este situația izvoarelor de la Tazlău, unele cu ape sărate, sulfuroase și feruginoase⁹.

Clima

Clima este de tip temperat-continental cu nuanțe de ariditate, chestiune datorată predominării influenței nemijlocite a maselor de aer continental, de sorginte est europeană. Înspre sectorul montan vânturile înregistrează viteze medii de 6 – 7 m/sec., în timp ce în zona colinară acestea să fie reduse la cca. 3 – 4 m/sec.¹⁰

⁸ C.Brânduș –*Subcarpații Tazlăului. Studiu geomorfologic*, Editura Academiei RSR, 1981, pag. 40.

⁹ Apele sărate care au în compoziție compuși ai sulfului sunt numite de către localnici *borghizuri* sau *borvizuri*.

¹⁰L. Apostol, *Clima Subcarpaților Moldovei*, Rezumatul tezei de doctorat, Universitatea Al. I. Cuza, Iași, 1994, pag. 48.

Strategie de Dezvoltare Locala Socio – Economica a Comunei Tazlău Județul Neamț

*** 2021 – 2027 ***

Relieful înalt din jur acordă arealului studiat specificitatea de loc mai bine adăpostit. Temperaturile medii anuale scad valoric dinspre sudul Văii Tazlăului Mare spre nord, de la 8 – 9⁰ C la 7,5⁰ C, dar și dinspre est înspre vest , de la cca 8-9⁰ C în est la sub 5⁰ C în vest, către culmile Goșmanului. Media lunii iulie coboară deasemenea de la 19⁰ C în sud la mai puțin de 18⁰ C în nord.

Precipitațiile cresc cantitativ dinspre sud către nord, de la cca 600 mm (înregistrate la Balcani) la 783 mm la Tazlău ¹¹. Tazlăul și afluenții săi au un intens caracter de infiltrare grație solului argilos și produc pagube însemnate în timpul inundațiilor. O cantitate apreciabilă din suma precipitațiilor cade sub formă de ninsoare, în zona subcarpatică fiind consemnate 30-40 de zile cu ninsori. Stratul de zăpadă persistă 80-90 de zile și variază anual. Au fost înregistrate ninsori între 14 septembrie și 14 mai, care au provocat mari pagube culturilor de toamnă și de primăvară, gerurile timpurii sau cele târzii provocând daune însemnate pomilor fructiferi și chiar vegetației forestiere din pădri, mai ales arboretelor tinere. Zilele de îngheț debutează de obicei în septembrie și persistă până în luna mai.

Resursele naturale

Teritoriul localității Tazlău este bogat în resurse naturale, cele mai însemnate fiind:

- lemnul, pădurile deținând o suprafață apreciabilă din suprafața terenului (15.486 ha – 89% din suprafața totală a terenului la nivelul comunei Tazlău);
- bolovani de râu (utilizați în construcții) și piatra de râu și de carieră, care în urma cioplirii poate fi folosită la pavaje sau zidării sau dacă s-ar crea un obiectiv de investiții de genul unei stații de concasare, sortare și spălare a materialului mineral să se valorifice la un nivel superior;
- piatră albă (care poate fi găsită pe pâraiele Limpegiorul, Stuhu, Verdele, Șoimu), folosită la placări ale temelii, la pavaje și pardoseli;

¹¹ Apostol L., *Precipitațiile atmosferice în Subcarpații Moldovei*, Editura Univ. Suceava, 2000, pag. 136.

Strategie de Dezvoltare Locala Socio – Economica a Comunei Tazlău Județul Neamț

* 2021 – 2027 *

- nisipuri și pietrișuri, cu prezențe apreciabile în albia râului Tazlău, întrebuintate desemenă în construcții și pentru valorificarea la un nivel mai însemnat s-ar putea încerca atragerea de investitori care să construiască o stație de sortare și concasare a acestor agregate minerale;

- resurse însemnate de argilă galbenă, era folosită intens în tercut în construcții la confecționarea cărămizilor, la tencuieli sau ca mortar de zidărie, dar și lut pentru olărit, de calitate superioară, acum reprezentând o resursă care foarte puțin este întrebuintată, în special la construirea sobelor de încălzit, dar care constituie cu siguranță o resursă importantă care ar putea fi valorificată pentru fabricarea blocurilor ceramice intens întrebuintate în construcții și pentru care este foarte important a se atrage investitori care să investească într-o fabrică pentru producerea acestor tipuri de materiale de construcții, deci un mare obiectiv de avut în vedere pentru dezvoltarea economică a localității;

- zăcăminte de KCl, clorura de potasiu, sau sarea de potasiu cum îi spun oamenii locului, pentru exploatarea căreia se deschisese în anii 70 o mină de exploatare care a fost închisă în anii 90, fiind trecută în conservare);

- zăcăminte de sare gemă (deși în cantități mari și la adâncimi reduse, nu a fost până în prezent extrasă și valorificată);

- zăcăminte de petrol și gaze naturale;

- izvoare cu apă sărată (slatină/saramură), captată în fântânile cu buduroi de la Tazlău (Neagra, Cociorvei-Slătioara);

- fauna acvatică (se înfăptuiește „prinsul peștelui cu mâna”, obicei distinctiv întregii Văi a Tazlăului);

- fauna cinegetică, cu o populație apreciabilă de mistreți (toamna se practică vânătoarea, când aceștia coboară din păduri în ogoare, provocând pagube considerabile.

În punctul numit „La vărării”, pe versantul de sud-est al Măgurii Tazlăului, s-au consemnat resurse de calcar, din care localnicii realizau prin calcinare (la temperaturi ridicate obținute în cuptoare) piatră de var utilizată în construcții. Urme ale vechilor cuptoare de ardere și a gropilor de stingere a pietrei de var (denumite și varnițe) pot fi văzute și astăzi.

O resursă foarte importantă este reprezentată de apa izvoarelor, pâraielor și râului Tazlău care asigură aprovizionarea cu apă potabilă a locuitorilor și pentru adăparea animalelor,

Strategie de Dezvoltare Locala Socio – Economica a Comunei Tazlău Județul Neamț

*** 2021 – 2027 ***

constituie sursă de agrement și chiar de hrană prin fauna piscicolă prezentă, un potențial de exploatat pentru irigarea culturilor agricole și pentru valorificarea energiei hidraulice a apei;

Se dorește ca direcția de dezvoltare în viitor să se axeze pe o exploatare sustenabilă a resurselor, respectând principiul dezvoltării durabile, printr-o evoluție bazată pe 4 direcții principale, astfel:

1. dezvoltare industrială pentru valorificarea superioară a produselor pădurii și a resurselor minerale (ape minerale, petrol, gaze naturale, sare, etc.) producția de produse din lemn și mobilă, captarea, îmbutelierea și comercializarea apelor minerale, exploatarea petrolului și gazelor naturale, fabricarea blocurilor ceramice pentru valorificarea resurselor de argilă, pentru sortarea și valorificarea agregatelor minerale, pentru fabricarea produselor textile, a maselor plastice și eventual pentru anumite unități de producție în diverse domenii de interes în sectorul industrial;
2. punerea în valoare a potențialului energetic reprezentat de resursele regenerabile, forța hidraulică a apelor curgătoare, energia solară și puterea vântului care înregistrează pe culmile dealurilor, în special pe Obcina Tazlăului (după unii autori Obcina Racilei), valori foarte mari și constante ceea ce reprezintă un punct de atracție investițională în turbine eoliene de mare capacitate;
3. dezvoltarea turismului și a ocupațiilor tradiționale legate de administrarea și cultivarea durabilă a pădurii, colectarea fructelor de pădure și fabricarea sucurilor, gemurilor și dulcețurilor din acestea, colectarea plantelor medicinale pentru ceaiuri și diverse alte produse din industria medicală, creșterea animalelor și cultivarea terenurilor agricole, dezvoltarea unor unități de producție în sectorul produselor alimentare pentru valorificarea superioară a produselor lactate, produselor din carne și a celor din culturile vegetale și horticole, protecția componentelor de mediu, constituirea și organizarea traseelor turistice de drumeție sau a traseelor de tip cinegetic pentru fructificarea acestora prin dezvoltarea infrastructurii turistice;
4. administrare eficientă a patrimoniului public local, a serviciilor publice și dezvoltare inovativă pentru punerea în valoare a potențialului uman și educațional prin deschiderea față de piața unor servicii de tip it-software, centre call-center, birouri administrative

Strategie de Dezvoltare Locala Socio – Economica a Comunei Tazlău Județul Neamț

* 2021 – 2027 *

externalizate de companii, clinici de recuperare, complexe sportive, tabere educative și centre de proiectare.

Vegetatia, Flora și fauna

Asociațiile vegetale (pădurea) produc schimbări la scară locală, topo- și microclimatică, preluând total sau parțial atribuția de suprafață activă.

Vegetația este încadrată la zona forestieră, etajul pădurilor de foioase (în ținutul subcarpatic) și etajul pădurilor de amestec (foioase și conifere), în sectorul montan. Un rol prevalent îl are fagul (*Fagus sylvatica*), iar înspre est și sud-est apare și gorunul (*Quercus petraea*). Pădurea este domeniul cucerit de fagi, ulmi și carpeni iar în poienile însoțite își fac apariția mărul pădureț (*Malus sylvestris*), părul pădureț (*Pyrus pyraeaster*) și cireșul păsărar (*Cerasus avium*). Înspre vest și nord, în cadrul ținutului montan, predominante sunt pădurile de amestec (foioase și rășinoase), dintre foioase în afară de fag fiind foarte prezente speciile paltin (*Acer pseudoplatanus*) și ulm de munte (*Ulmus glabra*), urmate la înălțimi mai mari de păduri native de brad (*Abies alba*) și molid (*Picea abies*). Peste tot se întâlnesc exemplare de mesteacăn (*Betula pendula*), plop tremurător (*Populus tremula*) și salcie căprească (*Salix caprea*). În partea dinspre munte a satului, pe dealul unde cu ceva timp în urmă a fost amplasată mină de sare de potasiu, își are tărâm o frumoasă pădure de pin galben (*Pinus silvestris*). Răzleț există și exemplare de tisă (*Taxus baccata*) cu rang de specie ocrotită. Stratul arbustiv este marcat prin specii de alun, mur, zmeur, măceș, porumbar, scoruș păsăresc, păducel, soc, cătină ș.a.

Flora spontană este ilustrată prin diverse specii de graminee și plante cu flori, ce înfrumusețează peisagistic bogăția pășunilor și fânețelor existente pe dealuri și în poieni. Dintre gramineele de pajiște amintim variate soiuri de păiuș (genul *Festuca*), golomăț (genul *Dactylis*) etc. Aproape toate plantele cu flori intră în categoria *plantelor medicinale*: coada șoricelului (*Achillea millefolium*), mușetelul (*Matricaria chamomilla*), sunătoarea sau pojarnița (*Hypericum perforatum*), urzica (*Urtica dioica*), traista ciobanului (*Capsella bursa-pastoris*)

Strategie de Dezvoltare Locala Socio – Economica a Comunei Tazlău Județul Neamț

* 2021 – 2027 *

etc. În lunca Tazlăului, pe soluri cu umiditate excesivă, vegetația este completată de rogoz (*Carex riparia*), papură (*Thypha latifolia*, *Thypha angustifolia*) etc ¹².

Potențialul pădurilor este întregit de prezența a numeroase specii de ciuperci comestibile: hribii (*Boletus reticulatus*, *Boletus edulis*, *Boletus fragrans*, *Boletus aereus*), chitarca (*Boletus luridus*), hulubița verde sau vânătă (*Russula virescens*), zbârciogul galben (*Morchella esculenta*), buretele negru (*Pleurotus ostreatus*), ciuperca de câmp (*Agaricus arvensis*), ghebele tomnatice (*Armillaria mellea*), etc ¹³.



Foto 2.6. Creasta cocoșului



Foto 2.7. Melc albastru în munții Tarcău

Componentele de vegetație se răsfrang vizibil în ocupația de bază a locuitorilor: exploatarea forestieră și creșterea animalelor (îndeosebi cabaline, ovine și bovine), completată de colectarea ciupercilor, fructelor de pădure și a plantelor medicinale, slab fructificate economic în prezent.

Fauna regiunii este la rândul ei variată, fiind influențată de relief, vegetație, climă și soluri, la care se adaugă inevitabil, influența antropică.

Fauna terestră specifică pădurilor și dealurilor Tazlăului care face parte din fondul cinegetic: lupul (*Lupus canis*), actualmente protejată, mistrețul (*Sus scrofa*), cerbul carpatin (*Cervus Elaphus*), căpriorul (*Capreolus capreolus*), ursul (*Ursus Arctus*), actualmente

¹² Barabaș N., *Cercetări asupra vegetației bazinului Tazlău*, teză de doctorat, 1977, sinteză.

¹³ www.studiișicomunicaribacau.ro (N. Barabaș, *Studii și contribuții la cunoașterea florei, vegetației și faunei din bazinul Tazlăului*)

Strategie de Dezvoltare Locala Socio – Economica a Comunei Tazlău Județul Neamț

* 2021 – 2027 *

protejată, iepurele de câmp (*Lepus europeus*) vulpea (*Vulpes vulpes*) și răzleț bursucul sau viezurele (*Meles meles*).

Avifauna. Speciile de păsări întâlnite în aceste locuri, majoritatea cu statut de specii protejate, sunt următoarele: pescărelul verde (*Alcedo ispido*), pescărelul negru (*Cinclus aquaticus*), arinarul (*Chrysomitris spinus*), gușa roșie sau cărămidarul (*Erithacus rubecula*), muscarul sur (*Muscicapa striata*), mugurarul sau roșchița (*Pyrrhula pyrrhula*) și botgrosul (*Coccothraustes coccothraustes*), pițigoii cucuiat (*Parus cristatus*), pițigoii de munte (*Parus atricapillus*), pițigoii vargat (*Parus coeruleus*), pițigoii de sat (*Parus major*), ciocănitoarea verde sau ghionoaie (*Picus viridis*), ghionoaia sura (*Picus canus*), coicănitoarea pestriță (*Dendrocopos major*), ciocănitoarea de grădini (*Dendrocopos syriacus*), ciocănitoarea de munte (*Dendrocopos leucotus*), precum și vrăbiile (*Passer domesticus*), porumbelul sălbatic (*Columba palumbus*), cocoșul de munte (*Tetrao urogallus*), buha (*Bubo bubo*), cucuveaua (*Athene noctua*), gaia (*Milvus milvus*), erete (*Falco vespertillus*), pasărea de jir (*Melanocorypha leucoptera*), corbul (*Covus corax*), mierla neagră sau sura (*Turdus merula*), mierla de pădure sau gulerată (*Turdus torquatus*), sturzul popesc (*Turdus viscivorus*), acvila țipătoare mică (*Aquila pomarina*), șoimul călător (*Falco peregrinus*), cristelul de câmp (*Crex crex*), caprimulg (*Caprimulgus europaeus*), presura de grădină (*Emberiza hortulana*), muscarul mic (*Ficedula parva*), barza alba (*Ciconia ciconia*), barza neagră (*Ciconia nigra*). În pasaj se pot identifica și alte specii de păsări protejate, iar o specie cuibăritoare în acest teritriu, foarte dragă locuitorilor și protejată prin cultura și tradiția locală este rândunica (*Hirundo rustica*). Gasteropodele sunt simbolizate de melcul comun de grădină sau melcul de livadă (*Helix pomatia*) și de melcul alungit fără cochilie sau *melcul fără casă* (din genul *Limax*), ambele pricinuind pagube în rândul plantelor cultivate din grădini și livezi.

Fauna acvatică este bine reprezentată, în apele râului Tazlău și în alte pâraie mai mari sau mai mici (Racila, Neagra, Tulburele, Peștiosu ș.a.) înotând pești de talie mică și mijlocie: clențarul (*Leuciscus leuciscus*), cleanul (*Leuciscus cephalus*), mreana (*Barbus barbus*), boișteanul (*Phoxinus phoxinus*), porcușorul de nisip (*Romanogobio kesslerii*), căra (*Sabanejewia balcanica*) ș.a. Pe cursul superior, în compartimentele montane ale Tazlăului se zărește și păstrăvul de munte sau păstrăvul indigen (*Salmo trutta fario*) care, din păcate, a fost intens braconat și se află într-o stare de conservare defavorabilă. Pârâului Racila îi era specifică

Strategie de Dezvoltare Locala Socio – Economica a Comunei Tazlău Județul Neamț

*** 2021 – 2027 ***

În trecut o populație numeroasă de raci (*Astacus fluviatilis*), diminuată numeric însă în prezent ca urmare a braconajului excesiv.

Populatia comunei

La 1 ianuarie 2019, populația rezidentă a României a fost de 19.414.458 locuitori, din care 9,9 milioane femei (51,1%). Valorile negative ale sporului natural, conjugate cu cele ale soldului migrației internaționale, au făcut ca populația rezidentă a țării să se diminueze, în perioada 1 iulie 2017 – 1 ianuarie 2019, cu 177,2 mii persoane.

Populatia rurală reprezintă doar 46% din totalul populației stabile a României. În ultimii 10 ani procesul de îmbătrânire a populației rurale a luat amploare, una dintre principalele cauzele ale acestui fenomen fiind migrarea tinerilor către zonele urbane sau către alte state membre UE, descurajați fiind de nivelul scăzut al veniturilor din agricultură și lipsa activităților economice alternative.

Conform datelor statistice furnizate de către Primaria Tazlău populația stabilă a comunei era de 2716 persoane din care 1361 bărbați și 1355 femei. În anul de referință 2019, sporul natural de -23 a fost calculat în urma diferenței dintre numărul de nou născuți – 20 și numărul de decese – 43

Concluziile studiului demografic pun în lumină faptul ca Tazlău este o comună îmbătrânită cu o populație tână redusă semnificativ, fapt cauzat de fenomenul migrațiilor masive însă datele de mai sus trebuie luate cu rezerva de rigoare deoarece în ultimii ani au avut loc mutații semnificative prin plecarea unei părți din populație la muncă în străinătate. Datele arată că tot mai persoane sunt plecate în străinătate și zeci de familii au lăsat copiii în grija bunicilor ori persoanelor din afara familiei. Cum migrația nu s-a produs întotdeauna pe căi legale, datele corecte sunt greu de estimat pentru această categorie de populație.

**Strategie de Dezvoltare Locala Socio – Economica a Comunei Tazlău
Județul Neamț**

*** 2021 – 2027 ***

Din datele înregistrate până în anul 2018 de Anuarul Statistic al Județului Neamț, mișcarea migratorie a populației în comuna Tazlău arată ca:

Schimbări de domiciliu			
Localitate	Stabiliri domiciliu	Plecări cu domiciliul	Soldul schimbărilor de domiciliu
Tazlău	34	48	-14

Schimbari de reședință			
Localitate	Stabiliri reședință	Plecari cu reședință	Soldul schimbarilor de reședință
Tazlău	7	25	-18

Migrația internațională			
Localitate	Imigranți definitiv	Emigranți definitiv	Soldul migrației internaționale
Tazlău	-	3	-3

Piața muncii văzută la nivelul comunei Tazlău

Piața muncii, în cei 30 de ani de la Revoluția Română, a suferit numeroase provocări și schimbări, de la îmbătrânirea populației, migrație și până la crize economice sau de forță de muncă calificată fapt pentru care România este încă departe de atingerea obiectivului EU 2020 stabilit de Programul Național de reformă care menționează o rată de ocupare a forței de muncă de 70% pana in 2020. Rata de ocupare a populației active din mediul rural era în anul 2019 de 44,9% cifre care se explică prin fenomenul migrării populației rurale tinere, alături de îmbătrânirea populației rurale, conduce la un declin al forței de muncă disponibile din spațiul rural.

Conform Anuarului Statistic al Județului Neamț pe anul 2018, în comuna Tazlău înregistra un număr de 163 de salariați, majoritatea activi în domenii ca agricultura, industrie,

Strategie de Dezvoltare Locala Socio – Economica a Comunei Tazlău Județul Neamț

*** 2021 – 2027 ***

construcții și comerț. Subliniem ponderea scăzută a populației care este ocupată în alte meserii sau domenii decât cele menționate și a căror obiect de activitate se înscrie în aria celor de nișă în comparație cu cei ocupați în agricultură. Comuna dispune de un potențial de forță de muncă nevalorificat și în acest sens trebuie făcute demersuri pentru stimularea altor activități economice în care să se antreneze toată această forță de muncă locală, creșterea veniturilor în cadrul acestor activități precum și scaderea taxelor și impozitelor plătite către primarie.

Cea mai mare parte din populația aptă de muncă și neocupată, deci nesalarizată, își câștigă existența din creșterea animalelor și agricultură – activități de subzistență, care de cele mai multe ori irosesc resurse umane valoroase tocmai pentru că par domenii de activitate sigure și, oarecum, la îndemână. Autoritățile locale au însărcinarea de a căuta investitori care să-și localizeze afacerile pe raza comunei, în condițiile în care există forță de muncă aici, tocmai pentru a sparge monopolul deținut de agricultură și pentru a valorifica cu adevărat resursa umană.

Rata șomajului

Conform datelor furnizate de Primaria Tazlău, la finalul anului 2018 se înregistrau un număr de 25 de șomeri din care 7 de femei și 18 de bărbați. Din totalul de 25 de șomeri, 3 primesc indemnizație de șomaj (2 femei). 22 sunt neindemnizați iar din aceștia 5 sunt femei. Măsurile care se impun pentru ca în comună, toată populația activă să fie și ocupată vizează în principal:

- creșterea gradului de ocupare a forței de muncă în domenii non - agricole/zootehnice prin atragerea de investitori;
- reconversia profesională a unor categorii de șomeri prin efectuarea unor cursuri de recalificare;
- servicii de consiliere și reorientare profesională pentru persoanele cu vârsta între 18 și 45 de ani;
- creșterea mobilității, flexibilității și adaptabilității forței de muncă prin programe de formare profesională continuă.

Strategie de Dezvoltare Locala Socio – Economica a Comunei Tazlău Județul Neamț

*** 2021 – 2027 ***

Aspecte legate de educație

Capitalul educațional este un factor important în promovarea dezvoltării economice și este parte integrantă a capitalului uman. Capitalul educational trebuie privit ca o investiție în cei care sunt apti și produc sau potențialul uman în care trebuie investit pe viitor pentru ca o parte a problemelor economice să rămână de domeniul trecutului. Calitatea resurselor umane se măsoară prin nivelul de pregătire educațională/formare profesională, un argument în plus pentru susținerea educației care nu poate fi ignorat în elaborarea politicilor sectoriale sau regionale.

Educația este un factor important în promovarea dezvoltării economice, modernizarea economică presupune achiziționarea de capital uman înalt calificat. Un nivel de educație scăzut, la nivelul comunității, înseamnă un număr mare de adulți cu un nivel de instruire și calificare scăzut.

Cum nivelul educațional este corelat cu nivelul veniturilor, rezultă că în comunitatea respectivă o parte importantă a locuitorilor sunt săraci, cu atât mai mult cu cât în mediul rural nivelul de instruire este redus și asociat cu vârsta înaintată și ocuparea în agricultură. Economii moderne se bazează mai mult pe educație decât pe materii prime sau muncă fizică. Pentru a face față concurenței reprezentate de noile economii emergente, Europa trebuie să creeze locuri de muncă de care are nevoie o societate dinamică, bazată pe cunoaștere.

Pentru aceasta este necesar să se investească atât în educație și știință, precum și în politicile privind ocuparea forței de muncă, astfel încât să se țină pasul cu schimbările tehnologice. Țările din Uniunea Europeană cooperează strâns pentru a face față provocărilor, împărțându-și aceleași obiective și politici. Referitor la infrastructura școlară există discrepanțe evidente, calitatea educației este redusă pe de o parte din cauza slabei dotări, iar pe de altă parte din cauza nivelului de pregătire / experiență al profesorilor.

Infrastructura și facilitățile aferente educației și formării profesionale constituie instrumente importante pentru conversia forței de muncă agricole în forță de muncă non - agricolă în vederea diversificării economiei rurale. Unitățile de învățământ din spațiul rural,

Strategie de Dezvoltare Locala Socio – Economica a Comunei Tazlău Județul Neamț

*** 2021 – 2027 ***

reprezentate de grădinițe, unități primare și gimnaziale sunt slab dotate în ceea ce privește materialul tehnic și didactic. Școlile din spațiu rural sunt insuficient dotate din punctul de vedere al Tehnologiei IT. De asemenea o alta problema importantă o constituie dificultatea de a atrage personal calificat în zonele rurale.

Situația critică actuală a învățământului, în zonele rurale, se datorează unor factori interni și externi mediului rural cum ar fi:

- mentalitatea oamenilor (folosirea copiilor la muncile agricole în detrimentul școlii);
- lipsa instituțiilor de nivel liceal în zona rurala;
- suplinirea lipsei de cadre didactice prin înlocuirea acestora cu profesori cu o slabă pregătire;
- lipsa mijloacelor materiale ale familiilor care nu își permit întreținerea în școală a copiilor;
- nealocarea de către guvern a unor fonduri suficiente pentru educație și a subvențiilor pentru familiile din zonele rurale cu venituri mici;
- starea infrastructurii educaționale și lipsa dotării corespunzătoare.

Infrastructura educațională în comuna Tazlău

Școala Gimnazială Tazlău „I.I. Mironescu” funcționează ca unitate cu personalitate juridică, nu are în subordine alte structuri.

Școala Gimnazială Tazlău „I.I. Mironescu” prezintă o ofertă educațională variată, oferind elevilor săi fundamentele necesare pentru un viitor de succes. Este școala în care învățătura este o plăcere și vine în întâmpinarea aspirațiilor copiilor și părinților.

Școala Tazlău își propune să devină una din școlile rurale de prestigiu, agreată de către elevi și părinții acestora prin:

- eficiența activității instructiv-educative
- asigurarea condițiilor necesare unui învățământ de calitate
- asigurarea egalității șanselor tuturor elevilor
- obținerea de rezultate foarte bune în activitate

Strategie de Dezvoltare Locala Socio – Economica a Comunei Tazlău Județul Neamț

*** 2021 – 2027 ***

- derularea unor activități recreative
- ancorarea școlii în comunitatea locală și europeană

Întreaga activitate din școală urmărește modernizarea și optimizarea calității învățământului prin creșterea motivației pentru activitatea de învățare, prin perfecționarea profesională a cadrului didactic, prin ameliorarea relației școală – familie – comunitate locală, prin asigurarea condițiilor materiale necesare. În executarea funcțiilor manageriale, conducerea școlii a avut în permanență în vedere tuturor componentelor vieții sociale, dar și cunoașterea și remedierea disfuncțiilor și neîmplinirilor, urmărind cu precădere reglarea acestora și asigurarea funcționalității sistemului de învățământ.

Așadar, structura școlară a Comunei Tazlău însumată, oferă sprijin educațional unui număr de 146 de elevi și preșcolari și la 68 de copii înscriși la grădiniță.

DESCRIEREA ȘCOLII ȘI GRĂDINIȚEI

Mediul cultural al comunei Tazlău

Mediului cultural al României a suferit o umbrire în ultimii ani pe fondul reducerii sprijinului financiar acordat domeniului, atât din partea bugetului public, cât și din partea finanțatorilor privați. La nivel rural, situația s-a oglindit întocmai. Căminele culturale, văzute ca spații de manifestare culturală și promovarea valorilor locale, deși beneficiază de un sediu propriu, fie nu sunt dotate corespunzător, fie și-au încetat activitatea și servesc drept săli de evenimente, fie se află într-o stare avansată de degradare.

Bibliotecile din zonele rurale se află în situații similare. În ultimii ani din 3300 de biblioteci rurale acum au rămas 3000.

În ultimii ani s-a înregistrat o scădere a interesului public față de aspectul de cultură organizat, datorată în mare măsură impactului mass-media asupra timpului dedicat de individ formării și educației permanente. Aceasta a determinat o restrângere a activității specifice și schimbarea destinației unor așezăminte culturale.

Strategie de Dezvoltare Locala Socio – Economica a Comunei Tazlău Județul Neamț

*** 2021 – 2027 ***

În comuna Tazlău funcționează 2 biblioteci din care una sătească și una școlară și 1 cămin cultural reabilitat, Mănăstirea Tazlău , Mănăstirea Nașterea Maici Domnului(monument istoric), Casa memorială I.I Mironescu(muzeu etnografic)



Fig. 3.5. Cămin Cultural Tazlău

Gospodăriile comunei Tazlău

Fondul de locuințe pe întreaga comună este în general în stare bună, având 1355 de gospodării care totalizează o suprafață de 88.075mp din care utilă 31 mp/ locuitor

În ultimii ani s-au realizat construcții noi, unele sunt în curs de execuție. Situația fondului construit este prezentată în tabelul următor:

Nr. Total de locuințe	1355
Total arie utilă (mp)	88.075 mp
Arie utilă/locuitor (mp / loc)	31 mp
Starea fondului de locuințe	
Bună	1.300
Mediocră	40
Rea	15

**Strategie de Dezvoltare Locala Socio – Economica a Comunei Tazlău
Județul Neamț**

* 2021 – 2027 *

Nr.	Categoria	Suprafața(mp)	Număr încăperi
1	Cladire Primarie(Corp A + corp B)	286+180	7+5
2	Școala Gimnazială Tazlău (Corp A + corp B)	820+242	30+12
3	Grădiniță	526	22
4	Cămin cultural + Biblioteca comunală	774	16
5	Dispensar medical	138	5
6	Rezervor apa potabila	100	1(200 mc)
7	Stație epurare	1500	5
8	Stație filtrare apă	50	2

Contextul socio – economic

Comuna Tazlău este o unitate administrativ teritorială în care sunt dezvoltate activități de baza precum: silvicultura, agricultura și creșterea animalelor.

Persoanele angajate în sectorul industrial nu au reprezentat niciodată o pondere importantă în structura situației locurilor de muncă pentru ca marea majoritate a populației activează în agricultură. . Specificul zonei nu permite o agricultura performantă, aceasta fiind în acest moment una de subzistență, iar creșterea animalelor nu se desfășoară în sistem industrial, cu eficiența de rigoare, ci prin intermediul gospodăriilor individuale. Trebuie însă spus că există un anumit număr de persoane care își câștigă existența din alte meserii decât cele silvice sau agricole. Această diversificare a surselor de venituri reprezintă un avantaj care poate fi valorificat din punctul de vedere al fondurilor pentru dezvoltare rurală.

Deși comuna nu este situată la distanțe mari față de orașul Roznov sau orașul Piatra Neamț, puțini locuitori sunt salariați în oraș sau în alte localități. În aceste condiții resursele financiare ale populației, bazate în principal pe silvicultura, prelucrarea lemnului și creșterea animalelor, sunt reduse și modeste.

Economia locala poate fi diversificată prin atragerea de investitori în zonă, în alte activități economice, cum ar fi localizarea unor fabrici din alte regiuni. Nu trebuie însă

Strategie de Dezvoltare Locala Socio – Economica a Comunei Tazlău Județul Neamț

*** 2021 – 2027 ***

neglijate inițiativele economice individuale la nivel de comună, chiar dacă sunt afaceri care nu necesită investiții importante, deoarece locuitorii nu dispun de aceste sume.

Amenințate de lipsa unor locuri de muncă bine plătite în condițiile unei economii de piață instabile și a unei legislații în continuă schimbare, tot mai multe familii au decis pentru lucrul în afara țării, atracția Vestului simțindu-se acut la nivel de comună.

Migrația către zone ale Europei mult mai dezvoltate unde se primesc remunerații consistente are doua aspecte care se răsfrâng asupra comunei:

- ❖ unul pozitiv legat de aducerea de venituri în comună, fapt care impulsionează și alte domenii, cum ar fi construcțiile;
- ❖ unul negativ legat de situația demografică, de pericolul îmbătrânirii populației și de absența forței de muncă calificate.

Cum de cele mai multe ori formele de muncă în străinătate nu sunt întocmite legal, ne este dificil să apreciem la acest moment care sunt efectivele din populație care au migrat.

Agricultura și creșterea animalelor în Comuna Tazlău

Agricultura și creșterea animalelor reprezintă principiile activității pe care majoritatea populației le practică în comună. Gradul insuficient de mecanizare nu permite o agricultură performantă, aceasta fiind în acest moment una de subzistență, la fel ca și creșterea animalelor care nu se desfășoară în sistem industrial cu eficiența economică, ci prin intermediul fermelor și gospodăriilor individuale.

Bogația naturală a comunei este pădurea care favorizează industria lemnului și creșterea animalelor. Cu toate că terenurile agricole sunt puține, acestea sunt de calitate, reușind să asigure nevoile gospodărești. Condițiile climaterice și de sol nu permit desfășurarea unei agriculturi care poate fi competitivă.

Tehnologii de cultivare:

- ❖ Gradul de utilizare a suprafețelor agricole: în ultimii doi ani gradul de utilizare a suprafețelor agricole a crescut ajungând la un procent de circa 99%.
- ❖ Prelucrarea terenurilor agricole: se realizează în general mecanic, dar și cu pluguri, grape și semănători trase de cai, și este făcută la un nivel de calitate medie spre bine,

Strategie de Dezvoltare Locala Socio – Economica a Comunei Tazlău Județul Neamț

* 2021 – 2027 *

datorită mai ales încă a prelucrării solului în parcele mici și foarte mici, cea ce nu permite o tehnologie corectă din punct de vedere agrotehnic și eficientă din punctul de vedere al randamentului economic.

- ❖ Semințe și material săditor rezistent la boli și dăunători: se utilizează în procent de circa 75 %.
- ❖ Erbicidare: se realizează în procent de 35-40%.
- ❖ Combaterea dăunătorilor: se realizează în procent de 35-40%
- ❖ Îngrășăminte: se utilizează îngrășăminte chimice în procent de 65-70% și îngrășăminte organice în procent de 25-30%

➤ Propuneri de îmbunătățire:

- asocierea proprietarilor și lucrarea terenului în sole mai mari, de minim 5 ha, ceea ce ar permite, totodată, mecanizarea lucrărilor agricole și procurarea de utilaj specific zonei de deal și șes, procurarea semințelor și materialului săditor de calitate, valorificarea superioară a produselor obținute, etc

Situatia fondului funciar Com. Tazlău este urmatoarea:

Arabil	Pașuni	Padure	Fanete	Vii	Livezi	Alte terenuri
412 ha	440 ha	14.040 ha	831 ha	1 ha	4 ha	315 ha

TOTAL TEREN INTRAVILAN = 1.729 ha

TOTAL TEREN EXTRAVILAN = 14.855 ha (paduri+fanete)

Agricultura și creșterea animalelor reprezintă, așa cum am văzut, ramuri de bază ale economiei locale, acestea asigurând produse pentru consumul propriu, puține fiind fermele în care supraproducția este comercializată. Pe lângă această pondere mare de populație ocupată în agricultură și zootehnie, în comună există persoane, care își câștigă existența și din alte meserii, non- agricole.

Pomicultura este reprezentată doar la nivelul gospodăriilor, existând peste 4 ha livezi cu pomi fructiferi.

Strategie de Dezvoltare Locala Socio – Economica a Comunei Tazlău Județul Neamț

*** 2021 – 2027 ***

Datorită climatului nefavorabil viticultura nu este dezvoltată, existând plantații de viță-de-vie doar pe aproximativ 1 ha în gospodăriile populației.

Producția de cereale acoperă în general nevoile proprii, productivitatea fiind destul de scăzută din cauza neutilizării sistemelor intensive de creștere, a îngrășămintelor chimice, a ierbicidării și a mecanizării, fărâmițarea terenului, absența utilajelor agricole, clima răcoroasă care nu permite perioade de vegetație îndelungate, precum și solurile neproductive și nefavorabile unei agriculturi intensive.

Terenurile agricole sunt utilizate în proporție de 80% arabilul și fâneața, erbicidarea și combaterea dăunătorilor se face sporadic, semințele și materialul săditor nu sunt de bună calitate. Îngrășămintele chimice se folosesc în proporție scăzută urmărindu-se folosirea îngrășămintelor organice din zootehnie pentru dezvoltarea agriculturii ecologice.

Sectorul zootehnic este dezvoltat dar nu se practică în sistem intensiv, în ferme de creștere, ci in gospodarii și societati agricole. Există potențial pentru înființarea unor ferme de ovine și bovine.

Dacă în trecut numărul de animale era destul de mic, odată cu apariția Legii 18/1991, privind restituirea proprietarilor, efectivele de animale au crescut simțitor, ajungând la finele anului 2019 la următoarele nivele imbucuratoare:

Nr. capete						
Cabaline	Bovine	Ovine	Porcine	Caprine	Păsări	Stupi
180	821	610	460	101	5000	144

Rasa dominantă ale bovinelor din gospodăriile populației este Bruna, Holstein, Bălțata românească, rase adaptative la factorii pedoclimatici din zonă, deloc pretențioase în ceea ce privește modul de îngrijire și adăpost.

Rasele de oi predominante sunt Țurcană și rasa Țigaie, din lâna carora se produc diferite țesături de casă de către gospodine.

Porcii Marele Alb, Bazna și Landrace sunt crescuti numai pentru consumul propriu din gospodării.

Strategie de Dezvoltare Locala Socio – Economica a Comunei Tazlău Județul Neamț

* 2021 – 2027 *

Industria

Comuna dispune de agenți economici cu capital de stat, capital privat și cooperatist și asociații familiale ce au ca profil prelucrarea laptelui, construcții, etc.

Orientarea economiei comunei Tazlău spre o dezvoltare durabilă în concordanță cu interesele naționale impune implicarea profundă în acest proces, ca și la nivel național, a industriei, aceasta având o contribuție majoră în atingerea obiectivelor generale ale politicii industriale.

Industria comunei Tazlău este reprezentată în principal de:

- ❖ industria alimentară – carne, lapte, fructe-legume, morărit-panificație;
- ❖ industria materialelor de construcții;
- ❖ industria micilor meșteșugari – prelucrarea lânii, cojocăritul, țesutul covoarelor, cergilor.

Ar mai fi de menționat existența fondului cinegetic pe o suprafață de 14.465 hectare. Exploatarile silvice necesită însă investiții însemnate care se amortizează în timp îndelungat și drumuri forestiere de acces.

Dezvoltarea industrială a comunei trebuie să se facă în funcție de resursele existente, iar autoritățile locale se pot implica în stimularea afacerilor:

- fixarea prin PUG a unei zone de intravilan destinată amplasamentelor industriale și asigurarea utilităților și a căilor de acces;
- dezvoltarea spiritului antreprenorial și oferirea de informații în domeniul afacerilor și al finanțării prin contactarea unor firme de consultanță;
- înființare centru de predare a cerealelor;
- lucrări de împadurire: Ocolul Silvic și de la particulari;
- construirea unor fabrici de prelucrare a laptelui;
- înființare de puncte de colectarea a laptelui;
- înființarea unui abator la standarde, care să deservească și localitățile limitrofe;

Strategie de Dezvoltare Locala Socio – Economica a Comunei Tazlău Județul Neamț

*** 2021 – 2027 ***

- înființare centru de predare a produselor din carne și lapte – domeniul zootehnie;
- înființare ferme oi;
- înființare ferme porcine;
- Chiar dacă cele enumerate mai sus par a nu avea legatură cu autoritățile locale, fiind de competența investitorilor privați, în fapt autoritățile pot sprijini dezvoltarea afacerilor prin identificarea potențialelor firme dornice să investească și acordarea unor facilități, cum ar fi teren, scutiri și reduceri de taxe, etc. Să nu uităm că activitățile care necesită multă forță de muncă (cum ar fi croitorii) se vor delocaliza din zona marilor orașe (unde forța de muncă este scumpă și puțină) și se vor muta în mediul rural, unde forța de muncă e mai ieftină. Depinde de autorități dacă reușesc să atragă aceste unități economice. Atragerea investitorilor implică însă ca infrastructura de utilități să fie pusă la punct.

Domeniul serviciilor

În domeniul prestărilor de servicii comuna Tazău dispune de:

- Poștă – un oficiu poștal;
- CEC Bank - filială
- Service auto și agricol – un atelier;
- Frizerie-coafură – 2 unități private;
- Farmacie – un sediu
- Cabinet medic stomatolog – un sediu
- Cabinet medic familie- un sediu
- Moară – o locație
- Brutărie – un sediu
- Joagăre – 3 locații

Strategie de Dezvoltare Locala Socio – Economica a Comunei Tazlău Județul Neamț

*** 2021 – 2027 ***

- Magazine industriale – 3 locații
- Centru comercial – o locație
- Pensiuni, hoteluri și vile – 18 locații

Se poate observa că raportat la numărul de locuitori și suprafața comunei unitățile de prestări servicii sunt în număr suficient. Deasemenea în comună sunt înregistrate un număr de 41 de agenți economici, există operatori de cablu și internet, în schimb nu există service radio, stație PECO, unități de colectare a deșeurilor.

Turismul și agroturismul

Pe lângă frumusețea locului oferită de pitorescul zonelor montane și de deal, județul Neamț detine un inestimabil patrimoniu cultural și religios care poate concura cu alte zone turistice mult mai renumite din țară.

Oferta turistică

Oferta turistică potențială se fundamentează pe:

- resursele naturale (acestea formează oferta primară);
- resursele de natură antropică (patrimoniul istoric și cultural);
- baza materială și infrastructura existentă;
- serviciile turistice.

Analiza de față are ca scop să identifice în ce măsură localitatea Tazlău ar putea fi inclusă în colectivitatea turistică internă și dacă îndeplinește condițiile de bază (existența resurselor naturale și antropice, care suscită interes pentru potențialii turiști, existența căilor de acces, de agrement, de transport, de cazare și de alimentație.

Cunoașterea potențialului turistic (ansamblu de obiective naturale și antropice ce prezintă atracție turistică) are importanță ridicată pentru componenta umană, prin rolul său determinant în evoluția economică a regiunii în general și a turismului în special.

Localitatea beneficiază de un cadru natural pitoresc, existând posibilitatea de a atrage tot timpul anului vizitatori. Ar putea apărea astfel posibilitatea unor venituri complementare

Strategie de Dezvoltare Locala Socio – Economica a Comunei Tazlău Județul Neamț

* 2021 – 2027 *

pentru localnici, însă lipsește o infrastructură corectă și dotările specifice, fiind observate carențe majore în modul de utilizare în scop turistic a cadrului natural ofertant.

Studierea atentă a teritoriului în scopul redresării și dezvoltării economice pe baza unui turism civilizat trebuie să constituie așadar o direcție prioritară pentru factorii decizionali, atât la nivel local cât și regional.

Suprafața întinsă ocupată de pădure oferă nu doar șansa valorificării lemnului și a produselor secundare (fructe de pădure, ciuperci etc.) ci și dezvoltarea unui turism de calitate, cu toate componentele sale: turism cultural, ecumenic, gastronomic, etnic, istoric, ecoturism, fototurism etc.

Potențialul turistic actual este puțin cunoscut (latent), dar există o serie de obiective care prezintă atractivitate și care ar putea fi cu ușurință introduse în cadrul activităților turistice.

Potențialul turistic cunoscut cuprinde o serie de obiective care sunt știute și valorificate din punct de vedere turistic, acestea dirijând organizarea de activități turistice, însă de foarte redusă amploare.

Structura potențialului turistic cunoscut și latent este redată în tabelul de mai jos.

Tabel.2.9 Potențialul turistic cunoscut și latent

Potențialul turistic cunoscut	
Obiective turistice naturale	Obiective turistice antropice
<i>relief</i> : Măgura Tazlăului	<i>Monumente istorice de arhitectură de interes național</i> : ansamblul mănăstiresc Ștefanian
<i>de natură geologică</i> : Masa lui Ștefan cel Mare, Peșterea Sf Chiriac etc	<i>Monumente istorice de arhitectură de interes local</i> : Casa I.I.Mironescu
<i>biogeografic</i> : Codrii seculari Goșman (Tarcău)	<i>Monumente istorice de for public de interes local</i> : Monumentul eroilor din războiul 1916-1918 Tazlău
Potențialul turistic latent	
Resurse turistice naturale	Resurse turistice de natură antropică
<i>Relief</i> : Valea Tazlăului Mare și a afluenților în sectorul montan, Defileul de la Șoimu (Tazlău),	<i>Muzee și case memoriale</i> : „Casa Broșteanu” (Tazlău), Muzeele etnografice existente, Muzeul

Strategie de Dezvoltare Locala Socio – Economica a Comunei Tazlău Județul Neamț

* 2021 – 2027 *

"cetățuia naturală" de la Frumoasa – Vad)	sătesc particular amenajat în curtea săteanului V. Tofan.
<i>De natură geologică:</i> Stâncă Bursucilor, Stâncă Vulturului (Tazlău), cascada de la Negru (Tazlău), cascada și defileul de la Șoimu	<i>Obiective istorice:</i> vestigiile arheologice neolitice
<i>Biogeografic :</i> Pădurea de pini (Tazlău)	<i>Obiective economice:</i> platforma fabricii de cherestea de la Tazlău, parcul gazeifer, halda de steril din preajma fostei mine de KCl
<i>Legate de ape minerale :</i> izvoarele de slatină, de borvizuri (ape sulfuroase)	<i>Elemente de artă și arhitectură populară :</i> case de lemn tradiționale, porți și garduri de lemn, obiecte de lemn.
	<i>Mărturii ale civilizației și culturii populare :</i> port popular, meșteșuguri, artizanat etc

Deși noțiunile de turism și turist nu sunt foarte clar și coerent conturate în mintea sătenilor, și nici nu face parte din planul de viitor al autorităților publice, localitatea prezintă totuși un real potențial turistic, a cărei analiză va fi prezentată în rândurile ce urmează.

Potențialul turistic natural

Resursele turistice naturale sunt multiple, însă insuficient valorificate din punct de vedere turistic. Obiectivele naturale oferite de zona montană și deluroasă se disting printr-o frumusețe peisagistică dată de particularitățile diferitelor tipuri de *relief*, care pot stârni pasiunea de drumeții, ecoturism și chiar turism științific și turism școlar. În nord-vest se înalță *Măgura Tazlăului* (875 m) acoperită de păduri, cu o înfațișare impresionantă și cu o țesătură complicată de drumuri forestiere și poteci pe care dacă nu le cunoști bine te poți pierde în negură. Pătrunzând adânc pe firul apelor curgătoare în inima munților scunzi și bine împăduriți, se ajunge în secularele păduri ale Brateșului și Goșmanului dinspre Tarcău, unde încă se poate întâlni sălbăcia codrilor de altădată.

Acest peisaj geografic de o remarcabilă frumusețe este specific de altfel întregii rame vestice a Văii Tazlăului Mare, de la poalele Goșmanului în nord și până la Munceii Uture spre

Strategie de Dezvoltare Locala Socio – Economica a Comunei Tazlău Județul Neamț

* 2021 – 2027 *

miazăzi. Dealurile subcarpatice dinspre est sunt acoperite deasemenea de păduri, unde bradul, molidul și pinul au lăsat locul fagului, semeților stejari și altor semeni din familia foioaselor.

Potențialul turistic al *reliefului fluvial* este dat atât de câteva defilee înguste în munte (reprezentativ fiind defileul îngust al Șoimului) cu pante abrupte, cât și prin valea largită a Tazlăului din zona subcarpatică, care privită de pe dealurile din jur are aspect de uluc alungit sau de covată, peisajul căpătând deasemenea frumusețe de poveste.

La o distanță de cca 7 km în amonte de satul Tazlău, râul a sculptat prin forța sa erozivă în gresiile miocene din substrat o frumoasă cascadă (a Durăului) care deși nu iese în evidență printr-o înălțime considerabilă, încântă ochiul turistului prin tabloul artistic sugerat. Căderi de apă se pot întâlni pe multe dintre pâraiele afluate ale Tazlăului Mare, potențialul lor turistic nefiind cunoscut decât celor inițiați în tainele pădurii (ex. Cascada de pe pâraul Șoimu).



Foto 3.6. Cascada Durăului



Foto 3.7. Cascada Șoimu

Dintre obiectivele de natură *geologică*, de remarcat sunt cele de pe culmea Măgurii, unde se află câteva formațiuni stâncoase inedite ce apar ca martori de eroziune ai reliefului dezvoltat pe gresii silicioase și calcaroase, încărcate de legendă și istorie. Amintim: „masa lui Ștefan Vodă” (de unde se zice că marele Ștefan a slobozit săgeata în scopul fixării altarului viitoareii mănăstiri) „Stânca Bursucilor” și uriașa stâncă sub care se spune că a avut loc de închinăciune Cuviosul Sf. Chiriac. Aceasta din urmă face parte dintr-un ansamblu stâncos aflat în apropiere de vârful Măgurii și a fost modelată intens de agenții externi (vânt, îngheț – dezgheț) și de procesele de alterare chimică, prezentând numeroase scobituri alveolare.

Strategie de Dezvoltare Locala Socio – Economica a Comunei Tazlău Județul Neamț

* 2021 – 2027 *



Foto 3.8. Situl geomorfologic „Stâncă Bursucilor” Foto 3.9. Scobituri alveolare în stânca „Sf. Chiriac”

Rezonanță turistică are și Stâncă Vulturului, în apropiere de defileul de la Șoimu. Aceste blocuri de gresii calcaroase ce apar ca niște stânci solitare aflate permanent în luptă cu natura au fost ușor fisurate de mișcările scoarței terestre iar în aceste fisuri agenții morfogenetici externi și-au concentrat acțiunea de modelare.

Stâncile Bursucilor au primit acest nume deoarece în partea dinspre est a lor se află un sistem complex de galerii și vizuini clădite cu minuțiozitate de către bursuci (viezuri). Stâncă principală apare ca un bloc de gresie calcaroasă (dolomit) cu o înălțime de cca 5 m. Privită dinspre vest pare a semăna cu un ou. Se observă acțiunea de eroziune a agenților morfogenetici externi, fiind cicatrizată deasemenea de numeroase scobituri alveolare și ușor diaclazată (fisurată). Partea opusă este secționată oblic, fiind parcă decupată o jumătate din blocul stâncos iar înălțimea ei de la bază la vârf depășește 8 m, dând impresia că vreun uriaș mânios a înfipt-o dinadins în pământ în cine știe ce luptă crâncenă (apare ca un vârf de săgeată).

Peisajul este completat de numeroase formațiuni stâncoase reduse ca dimensiuni. Se spune că sub această stâncă se afla până nu demult o hrubă în care oamenii și vietățile pădurii își găseau adăpost pe timp de vreme rea iar nemții și-ar fi ascuns o parte din arme atunci când au fost surprinși de asaltul rușilor, către finele celui de-al doilea război mondial. Această cavitate subterană este acum obturată, probabil din cauza acțiunii de tasare a solului datorită greutateii

Strategie de Dezvoltare Locala Socio – Economica a Comunei Tazlău Județul Neamț

* 2021 – 2027 *

coloșilor de piatră combinată cu acțiunea forței de gravitație ce a dus la o alunecare a stâncii conformă cu înclinarea versantului.

Aceste grupuri de stânci prezintă nu doar o mare valoare peisagistică, ci și un real interes științific, fiind necesară încadrarea lor în categoria obiectivelor naturale protejate și marcarea corespunzătoare cu panouri de informare, putând fi cu ușurință încadrate în categoria **geomorfositurilor**.¹⁴ Dealtfel întreaga ramă carpatică a văii este presărată de astfel de stânci cu forme bizare. Așteaptă doar să fie descoperite și valorificate chiar turistic.

Oarecare interes pentru turistul ocazional, care permit organizarea unor drumeții pedestre cu scop recreativ sau de cercetare împreună cu elevii (în cadrul turismului școlar) îl pot avea și o serie de **interfluvii** mai plate și mai largi sau mai înguste situate pe dreapta Tazlăului, de origine sculpturală și erozivo-denudațională. (C. Brânduș, *Subcarpații Tazlăului*, 1981, p. 94). Cel mai sugestiv se află între râul Tazlău și pârâul Slătioara, fruntea sa fiind „decapitată” în urma unui proces de captare a Slătioarei de către Tazlău. S-a individualizat astfel în aval un fragment de interfluviu, suspendat la o altitudine de cca 30 m, un promontoriu plat cunoscut acum sub numele de *Cetățuia*, o adevărată cetate naturală flancată pe toate laturile de versanți abrupti. Apare sub forma unui platou bine împădurit, aici fiind descoperite urme ale vechilor civilizații: eneolitice și neolitice, din perioada epocii bronzului, a fierului și din perioada Evului Mediu.

Printre obiectivele turistice cu caracter **biogeografic**, atracție turistică prezintă rezervațiile naturale Brateș și Goșman din arealul Munților Tarcău, unde se găsesc mai multe arii protejate prin lege. Acestea sunt: Rezervația faunistică Brateș - o zonă montană împădurită, cu rol de protecție pentru cocoșul de munte (*Tetrao urogallus*) și Pădurea Goșman (cel mai vechi areal protejat din Munții Tarcău) - cu statut de codru secular. Trebuie specificat că cele două obiective se află pe teritoriul administrativ al comunei Tarcău, dar necesită atenție pentru că există căi de acces către acestea plecând de pe valea Tazlăului, care pot fi incluse într-un viitor traseu turistic.

¹⁴ Panizza a definit **geomorfositurile** ca fiind „forme de relief care au primit o valoare științifică, culturală și istorică, estetică și/sau socio-economică pe baza percepției și a exploatării lor de către om” (2001)

Strategie de Dezvoltare Locala Socio – Economica a Comunei Tazlău Județul Neamț

* 2021 – 2027 *

În partea vestică a localității Tazlău se întinde o frumoasă pădure de pini (pinul galben sau pinul silvestru), deasemenea cu o valoare peisagistică remarcabilă, nepusă în valoare însă. Se adaugă numeroasele exemplare de tisă (*Taxus Baccata*), specie protejată prin lege. Pe Culmile Goșmanului turistul norocos poate surprinde în acțiune melcul albastru (*Prophisson coeruleum*). Pădurile sunt presărate cu numeroase poieni care încântă ochiul prin prezența unor elemente de floră de un farmec aparte: priboiul sau ciocul berzei, lăcrămița, orhideea de pădure

Obiective turistice legate de ape minerale

Există iviri la suprafață ale unor izvoare sărate în mai multe puncte, unele folosite încă din perioada eneolitică, dintre care amintim pe cele de la Tazlău (Cociorvei/Slătioara și Neagra), Există și câteva izvoare de ape sulfuroase, la baza Măgurii Tazlăului, uneori puțin sărate, la care se adaugă o serie de izvoare feruginoase. Acestea sunt numite borvizuri sau borghizuri (de către localnici).

Primul dintre izvoare este numit *Mironești* (sau *Izvorul Puturos*). Acest izvor este sulfuros și puțin sărat situat la vest de sat, într-o zonă bine împădurită de la poala nordică a Măgurii Mici, pe malul drept al Tazlăului, este încă utilizat la tratarea bolilor de stomac.

Un alt izvor se numește *Neagra*, situat la o altitudine de 437 m. Acest izvor aflat în pădure la 4,8 km sud de Tazlău, este situat la capătul Văii Neagra, pe malul drept, pe un versant abrupt, din care izvorăște și o sursă necaptată, la aproximativ 5 m în aval. Izvorul are apa foarte sărată și este captat într-un buduroi de brad. Apa izvorului este utilizată pentru conservarea cărnii, slăninei și legumelor, dar și la stropirea furajelor și tratarea reumatismului la genunchi. Odinioară, la aproximativ 200 m mai jos de izvor, pe terenuri relativ plane, se producea huscă în cazane de metal suspendate pe bare metalice lungi. Cu o salinitate de 165 g / l NaCl, este printre cele mai sărate izvoare din județul Neamț.

Izvorul de la *Slătioara* este situat la o altitudine de 526 m, în amonte de pâraul Slătioara și la o distanță de cca 4 km sud de Tazlău, într-o zonă cu pădure tânără. La 2 m distanță (înspre sud-est) se află un pârau cu apă dulce, fapt bizar în contextul cunoscut. Izvorul este foarte sărat (150 g / l NaCl) și de asemenea utilizat și aici pentru producerea de huscă de-a lungul timpului. Imediat în aval de izvor există un mic monticul de argilă amestecată cu pietre și litieră erodată de revărsările pâraului, aici fiind observate numeroase urme ceramice preistorice din cultura

Strategie de Dezvoltare Locala Socio – Economica a Comunei Tazlău Județul Neamț

* 2021 – 2027 *

Cucuteni, Hallstatt, și poate chiar și din cultura Criș (Olivier Weller, Robin Brigand, Marius Alexianu, *Cercetări sistematice asupra izvoarelor de apă sărată din Moldova. Bilanțul explorărilor din anii 2004-2007, efectuat în special în județul Neamț, în Memoria Antiquitatis*, p. 144-146).

Potențialul turistic antropic

A. Obiective turistice de natură religioasă și istorică, monumente de arhitectură

a. Monumente istorice de arhitectură de interes național

► Ansamblul mănăstiresc de la Tazlău. (foto 3.10.) În comuna **Tazlău** se află mănăstirea fortificată, ctitorie a marelui Ștefan (secolul al XV-lea), ansamblu-monument istoric de arhitectură de interes național, de clasa A (Cod LMI, NT – II – A – 10706). Acesta cuprinde:

- *biserica „Nașterea Maicii Domnului”* (1497, cu pridvor adăugat în 1596 de către Alexandru Lăpușneanu).

- *ruinele palatului, beciului și trapezei* (secolul al XVI-lea);

- *turnul-clopotniță* (secolul al XVI-lea). Situat la o distanță de 15 m de biserică, a fost construit în stil renescentist, de către meșterii lui Petru Rareș. Stilul a fost mutilat după reparațiile din 1902, fiind adus la origini abia după renovarea din anii 2000. Cel mai mare dintre cele trei clopote are o greutate de 575 kg și a fost turnat la Mănăstirea Neamț.

- *turnul de pază* (secolul al XV-lea, cu adăugiri în secolul al XVIII-lea). A fost renovat în anii 2000, pierzând din valoarea estetică de altădată. Sub acest turn se află o hrubă în care legenda spune că ar fi fost închis T. Vladimirescu și vornicul A. Beldiman

- *zidul de incintă* (secolul al XV-lea) care înconjoară biserica este clădit din piatră de râu și are o înălțime de peste 4 m, fiind prevăzut cu metereze și contraforturi pe exterior. Se află într-o fază avansată de degradare.

Strategie de Dezvoltare Locala Socio – Economica a Comunei Tazlău Județul Neamț

* 2021 – 2027 *



Foto 3.10. Mănăstirea fortificată de la Tazlău, ctitorie a lui Ștefan cel Mare (1496 - 1497)

Mănăstirea adăpostește în pridvor și mormântul Sf. Chiriac. Mănăstirea face parte din obiectivele importante ale pelerinajului religios din județ. La intrare se află o fântână zidită în secolul XVIII de către monarhul Samoil. Ansamblul - monument este unic nu doar prin proporțiile sale ci și prin faptul că s-a conservat într-un cadru natural modificat în foarte redusă măsură de la ctitorire și până astăzi. La mănăstire a funcționat în secolul XVIII și o școală de pisari și dieci, care transcriau manuscrise pentru nevoile de cult.

Atrage atenția deasemenea decorația ușii din pridvor, care poartă următoarea inscripție: *”Această ușă a făcut-o și a împodobit-o călugărul Mihai, în zilele domnului nostru Io Eremia Movilă Voievod și sub egumenul chir Ghenadie al Mănăstirii Tazlău, în anul 7004, luna martie, 30 zile - Cozma maistru”*(1596). Ușa este făurită din placi de arin cu sculpturi florale de o remarcabilă măiestrie. În partea de sus se află stema țării, concepută în stil renascentist, ușa fiind una dintre operele de artă reprezentative din secolul al XVI-lea.

**Strategie de Dezvoltare Locala Socio – Economica a Comunei Tazlău
Județul Neamț**

*** 2021 – 2027 ***




Foto 3.11. Ușa sculptată în lemn de arin, bijuterie a sec. XVI, aflată în prezent la Muzeul de Istorie din Piatra Neamț

Alte obiective de interes turistic puțin cunoscute

1. Patrimoniul tangibil

• Obiective istorice / arheologice

Există câteva poziții cercetate care adevăresc istoria veche a acestor meleaguri, care dau plus valoare ofertei turistice și care prin valoarea lor complexă, certifică statutul de obiective turistice de natură istorică:

- în punctul "*Sub Ceriu*" sau "*Chetronia*" au fost dezvelite în anii "50 fundațiile vechii mănăstiri de la Tazlău, anterioară mănăstirii actuale, despre care se crede ca a fost zidită în timpul domnitorului Alexandru cel Bun.

- în punctul *La Coborâș*, stânga râului Tazlău, a fost scoasă la lumină o așezare din eneolitic-cultura Cucuteni și o așezare din timpul dacilor liberi, faza *La Tene* (sec. II-III d.H).

- în punctul *Dealul Humăriei* a fost recunoscută o așezare din eneolitic-cultura Cucuteni și o așezare datată din Evul Mediu.

Strategie de Dezvoltare Locala Socio – Economica a Comunei Tazlău Județul Neamț

* 2021 – 2027 *



Foto 3.12. Ceramică veche descoperită în situl arheologic de la Tazlău, în punctul "La coborâș", aflată în colecția Școlii Gimnaziale „I.I.Mironescu Tazlău”

- în punctul *Dealul Fluturelui*, au fost identificate urme de locuire tipice epocii bronzului și primei vârste a fierului (Hallstatt), fiind scoase scoase la iveală câteva fragmente ceramice și un celt de bronz (*P.U.G. Comuna Tazlău, Vol. I, Memoriu general, 2009*).




Foto 3.13. Prezențe arheologice în teritoriu ¹⁵

¹⁵ 1. Aici a fost descoperit un lot de dinari imperiali, pe dealul Căramidăriei, în anul 2013. 2. Punctul "La Coborâș", unde s-au executat săpături arheologice în anul 1969. Aici s-au dezvoltat vechi așezări cucuteniene, din

Strategie de Dezvoltare Locala Socio – Economica a Comunei Tazlău Județul Neamț

* 2021 – 2027 *

- pe *Dealul Cărămidăriei* au fost dezvelite urme ale unei vechi cetăți medievale, foarte puțin cercetate însă.

- ***pelerinaj religios*** la peștera „Sfântul Chiriac” (Măgura Mare a Tazlăului).

Amploare capătă în ultimul timp și pelerinajul religios la peștera „Sf. Chiriac” de la Tazlău, plasată pe muntele Măgura Mare. Aceasta se constituie ca un autentic traseu de patrimoniu. Poziționat sub o stâncă uriașă în coastă de munte, locul te împinge la rugăciune și credință, încercându-te parcă protecția divină a Sfântului sihastru ce a avut loc de închinăciune aici în secolul al XVII-lea. Prin viața distinsă și închinată în întregime lui Dumnezeu, Sfântul Cuvios Chiriac de la Tazlău a fost trecut în rândul sfinților de către BOR în anul 2006, fiind sărbătorit la data de 9 septembrie a fiecărui an.

- ***Măgura Tazlăului*** nu încântă doar prin peisaj și motivație religioasă, atracția turistică sporind și prin conotația *istorică* pe care o câștigă, versantul său dinspre miazăzi fiind cicatrizat de numeroase tranșee săpate în timpul primului război mondial. Dealtfel, toții munții Tarcăului sunt purtători de astfel de cicatrici, rămase ca martori ai marilor războaie, legendele perpetuând și alimentând imaginația celor dornici de aventură.

- ***Muzee și case memoriale.*** La Tazlău se află „*Casa Memorială I. I. Mironescu*”, recunoscut medic și scriitor al secolului XX. Casa sa a fost loc de adunare și de relaxare pentru mulți scriitori: C. Hogaș, M. Sadoveanu, Păstorel Teodoreanu, Panait Istrati etc. Azi este în proprietate private, impunându-se lucrări de restaurare. Prin valoarea sa arhitectonică, spirituală și istorică, simbolizează o părticică din istoria localității. Alături se află *casa* boierului *Broșteanu* care stârnește la rândul-i admirație prin frumusețe, eleganță și stil arhitectonic.

epoca fierului (faza La Tene) și din perioada evului mediu timpuriu. 3. Izvorul Puturos, de la baza Măgurii Mici – acest izvor, alături de cel de pe Slătioara, a condiționat prezența așezărilor vechi pe dealul din vecinătate. 4. Mănăstirea de la Tazlău, ctitorie a lui Ștefan cel Mare. (prelucrare foto aeriană, PUG Tazlău)

Strategie de Dezvoltare Locala Socio – Economica a Comunei Tazlău Județul Neamț

* 2021 – 2027 *




Foto 3.14. Casa "I.I.Mironescu" (st.) și Casa "Broșteanu" (dr.)

Importanță au și muzeele cu caracter etnografic (unul în incinta Căminului Cultural și celălalt în Grădinița din Tazlău). Tot la Tazlău se află și un muzeu privat autentic, aranjat într-o casă bătrânească cu tindă și cerdac, construită din bârne așezate orizontal folosind tehnica "în frângiu", cu o vechime de peste 100 de ani. Deși nu foarte îmbelșugată, colecția de articole vechi conferă acestei case oarecare consistență etnografică.

• **Elemente de artă și arhitectură populară** . Practica arhitecturii lemnului ca element autohton specific arhitecturii populare tradiționale a evidențiat în spațiul sătesc o serie de componente cu o valoare patrimonială aparte: garduri, porți, stâlpi ornamentați, console etc. Decorul arhitectural este fundamentat pe creștături și traforări, îmbrățișând ca motive elemente specifice vieții la țară : decorații geometrizeate executate din linii drepte, cercuri, puncte, linii frânte, romburi sau triunghiuri, îmbogățite cu elemente de vegetație: plante, flori, arbori, dominând broderia de tăieturi în relief, desenuri incizate sau simple creștături.

Fără o strategie coerentă de valorificare a patrimoniului cultural tradițional, peisajul rural actual suferă o metamorfozare care alterează autenticul, tradiționalul, reducând din potențialul turistic general (porțile de lemn sunt substituite de porți metalice, se ridică garduri de beton și metal, acoperișurile sunt clădite în două ape iar terasele sunt supradimensionate), unele construcții mutilând complet stilul arhitectonic moldovenesc.

Astfel, arhitectura tradițională piere, lăsând locul unei arhitecturi urâțite, ce nu conferă plus-valoare peisajului rural. Se impun în acest sens măsuri de protejare urbanistică a valorilor

Strategie de Dezvoltare Locala Socio – Economica a Comunei Tazlău Județul Neamț

* 2021 – 2027 *

de patrimoniu, printr-o viziune strategică asupra dezvoltării rurale și a tuturor subansamblurilor de referință. Se impune să se țină cont de patrimoniul cultural existent, fiecare zonă cu potențial trebuind inclusă în cadrul unor programe particulare de dezvoltare turistică, de agrement, culturală sau de continuitate a activităților meșteșugărești definitorii.

Patrimoniul intangibil

• Elemente de etnografie și folclor. Tradiții, obiceiuri, legende și superstiții

Locuitorii din spațiul localității Tazlău au conservat și încă mai sunt păstrătorii unor tradiții străvechi de mare strălucire și interes.

Spectaculos este ceremonialul specific înmormântării, ultimul episod al obiceiurilor familiale din viața fiecărui om, cu multiple amănunte ritualice. Într-un articol compus de Gr. T. Popa și intitulat *La Tazlău*, este zugrăvită înmormântarea bunului său amic, doctor și scriitor I. I. Mironescu, care a trecut în lumea celor drepiți în anul 1939. De aici știm că, după vrerea lui Mironescu, „sicriul era dus până la mormânt în care trase de boi, boii având colaci în coarne dar și năframe albe și negre, iar la colțurile catafalcului erau așezate un fel de pirostii de mesteacăn și străchini în care smirna și tămâia trebuiau să ardă mereu. Pe lângă sicriu a cerut să meargă cei zece copilași de care se îngrijea cu ulcele împodobite cu cetină verde în care să ardă tămâia”.¹⁶

Portul popular reprezintă un element caracteristic, costumele populare fiind folosite în trecut atât la muncă cât și în zilele de sărbătoare, diferențiindu-se numai prin calitatea pânzei din care erau confecționate.

¹⁶ Gr. T. Popa, *La Tazlău*, în *Scrieri*, de I.I.Mironescu, Editura pentru literatură, București, 1968, pag. 568-569

Strategie de Dezvoltare Locala Socio – Economica a Comunei Tazlău Județul Neamț

* 2021 – 2027 *



Foto 3.15. Port popular la Tazlău

Legendele sunt multe și cu un puternic ecou până astăzi, contopindu-se de multe ori cu realitatea. Aflăm printre ele despre un amarnic și vrednic arcaș, care a tras cu arcul de pe măgura Tazlăului, săgeata sa oprindu-se dincolo de apa Tazlăului, spintecând un stejar în două, drept ca la Putna. Acolo, legendarul Ștefan a dat poruncă și s-a clădit o mănăstire cu ziduri tari, cu catacombe care – legendele spun – ar continua până spre Borlești¹⁷.

Și tot aici soseau fetele din satul vecin, căruia i se spune și astăzi Frumoasa, după numele unei fete tare dragi marelui Ștefan. Mai târziu, încurcat cu un turc sau vreun alt eretic, poposind în pârğul mănăstirii, a scris Alecu Beldiman introducerile la „Jalnica tragedie a Moldovei.” Tot din legende aflăm și de haiducul Baltă, despre care se spune că „vedea bine pe întuneric și avea niște ochi atât de negri că lumina a învățat de la ei să se ascundă în găurele negre”. Iar tocmai din celălalt colț al satului se aude ”vocea de tunet a lui Ieremia Honcu (Concu), despre care se zice că a fost ales primar pentru că nu avea nevoie nici de gornist, nici de toboșar și dădea porunci ca din tulnic și vocea sa aducea cu cea a zeilor”¹⁸.

Un element aparte din îndelungatul șir al tradițiilor și obiceiurilor este și *călcatul ursului*, o practică cu menire terapeutică ce consta în masarea spinării bărbaților prin călcarea

¹⁷ Ardeleanu C., *Tazlău, un sfert de infinit*, Ed. Societatea Scriitorilor militari, București, 2011, sinteză

¹⁸ I. I. Mironescu, *Scrieri*, Editura pentru literatură, București, 1968, pag. 64

Strategie de Dezvoltare Locala Socio – Economica a Comunei Tazlău Județul Neamț

* 2021 – 2027 *

de urs la începutul Anului Pastoral (aprilie-mai). Această ocupație era particulară țiganilor *ursari*, care au împrumutat-o de la români, mergând prin sate cu ursul ținut în lanț și botniță, căutând să tămăduiască persoanele aflate în necaz, transformându-o în sursă de câștig.



Foto 3.16. "Călcatul ursului" la Tazlău 13 martie, 1948. (fotografia face parte din colecția fam. Butuc Vasile)

Elementele de etnografie și folclor, prin tradițiile, obiceiurile, legendele și superstițiile nenumărate, alcătuiesc un tablou original, cu elemente de originalitate și specificitate, care ridică prin aportul lor potențialul cultural-istoric al Tazlăului. Satul devine așadar o realitate culturală incontestabilă, o dovadă că numai omul poate sfinți locul.

Infrastructura

Calitatea și dezvoltarea drumurilor comunale publice catre localitate poate reprezenta cheia dezvoltării durabile a acestora însă acestea prezintă mari decalaje față de standardele UE. Principala cauza a întârzierilor în dezvoltare economică, umană și socială o reprezintă starea improprie a drumurilor.

Ca și proiecte viitoare, Comuna Tazlău și-a propus următoarele:

**Strategie de Dezvoltare Locala Socio – Economica a Comunei Tazlău
Județul Neamț**

*** 2021 – 2027 ***

Asfaltare drumuri comunale și sătești în sat Tazlău – 17 km (neasfaltati) – 53 drumuri sătești

• Asfaltare drumuri comunale:

- Drum sătesc str. Drumul Mocănței – 3,00 km
- Drum sătesc str. Jderului – 0,165 km
- Drum sătesc str. Brusturatu– 0,568 km
- Drum sătesc str. Zorilor – 0,129 km
- Drum sătesc str. Pârul Străjii – 0,184 km
- Drum sătesc str. Mioriței – 0,141 km
- Drum sătesc str. Nucului – 0,229 km
- Drum sătesc str. Iazului – 0,209 km
- Drum sătesc str. Cireșului – 0,196 km
- Drum sătesc str. Brutăriei – 0,133 km
- Drum sătesc str. Coborâșului – 0,181 km
- Drum sătesc str. Viei – 0,147 km
- Drum sătesc str. Vânătorilor – 0,497 km
- Drum sătesc str. Trandafirilor – 0,188 km
- Drum sătesc str. Chiriana – 0,400 km
- Drum sătesc str. Castanelor – 0,482 km
- Drum sătesc str. Magnoliei – 0,687 km
- Drum sătesc str. Teiului – 0,282 km
- Drum sătesc str. Pasarelei – 0,145 km
- Drum sătesc str. Salcâmului – 0,704 km
- Drum sătesc str. Iasomiei – 0,098 km
- Drum sătesc str. Minei – 0,686 km
- Drum sătesc str. Arinului – 0,304
- Drum sătesc str. Moara Costan – 0,594 km
- Drum sătesc str. Măgurii – 1,409 km
- Drum sătesc str. Peștiosu – 1,500 km

Strategie de Dezvoltare Locala Socio – Economica a Comunei Tazlău Județul Neamț

*** 2021 – 2027 ***

- **Drum sătesc str. Obcinei – 0,200 km**
 - **Drum sătesc str. Colinei – 0,108 km**
 - **Drum sătesc str. Privighetorii – 0, 150 km**
 - **Drum sătesc str. Stadionului – 0,229 km**
 - **Drum sătesc str. Tineretului – 0,239 km**
 - **Drum sătesc str. Câmpului – 0,202 km**
 - **Drum sătesc str. Forestierului – 0,127 km**
 - **Drum sătesc str. Crivățului – 0,100 km**
- *Finalizarea lucrărilor de realizare a podului din beton armat peste râul Tazlău în zona de legătură a Străzii Salcâmului cu strada Măgurii;*

Pe langa calitatea drumurilor publice, un rol la fel de important în localitățile rurale îl au alimentarea cu apă potabilă și canalizarea apelor uzate. Aceste rețele sunt esențiale din punctul de vedere al următorilor indicatori: confortul locuitorilor, igiena și sănătatea acestora, atractivitatea comunei pentru investitorii privați, valorificarea potențialului turistic și protecția mediului.

Infrastructura de drumuri și transport

Teritoriul comunei este traversat de două drumuri județene DJ 156 A pe o lungime de 6,5 km asfaltați și DJ 156 C pe o lungime de 5,5 km care sunt de asemenea asfaltați. Aceste drumuri au o deosebită importanță în desfășurarea transportului de mărfuri și persoane.

Pe teritoriul comunei există o rețea de drumuri de 170 km. Dintre acestea: 12 km sunt drumuri județene asfaltate (DJ156A=6,5 km și DJ156C=5,5 km), 26 km sunt drumuri comunale de intravilan, aproximativ 50 km sunt drumuri de exploatare a suprafețelor de teren cu agricolă și forestieră în extravilan și 82 km sunt drumuri forestiere. Din totalul de drumurilor comunale din intravilan 11 km sunt asfaltați și 17 km neasfaltați. Cele mai

Strategie de Dezvoltare Locala Socio – Economica a Comunei Tazlău Județul Neamț

* 2021 – 2027 *

importante drumuri comunale de exploatare din extravilan, cu destinație agricolă și forestieră, sunt următoarele

- DC 120 – Chiriana – 4 km
- Gelandonia – Flutur – 4 km
- Racila – Flutur – 3 km
- Obcina Tazlăului – 9,5 km
- Linia Mocăniței – Obcină – 3 km
- Linia Mocăniței – Racila – 2,5 km
- Racila – 3 km
- Între Bălți – 2,5 km
- Lunca Tazlăului – 2,5 km
- Cociorvei-Neagra – 4 km
- Cireșu – Slătioara – 2 km
- Șoimu – 2,5 km

Principala cale de acces în comună este drumul județean 156 A, care face legătura cu orașul Roznov și drumul național Piatra Neamț – Bacău, precum și cu județul Bacău prin localitatea Balcani. De asemenea drumul județean DJ 156 C reprezintă calea axială/strada principală din interiorul localității Tazlău.

Drumul comunal strada Chiriana (DC120) este fostul drum DJ 156F care face legătura cu localitatea Căndești din județul Neamț și mai departe cu localitatea Costișa de pe traseul drumului național DN15 Piatra Neamț - Bacău.

În perioada 2014 – 2020 consiliul local al comunei Tazău are cuprins în programul de dezvoltare:

- ***Modernizarea rețelelor de transport rutier (drumuri comunale și drumuri forestiere): lucrări de canalizare, rețele apă, asfaltare, rigole scurgere, trotuare, piste bicicliști, rampe de acces persoane handicap.***
- ***Amenajare căi de acces către vestul comunei.***
- ***Amenajare căi de acces pentru animale și atelaje.***
- ***Consolidări, terasamente, refaceri și reabilitări drumuri afectate de alunecări de***

Strategie de Dezvoltare Locala Socio – Economica a Comunei Tazlău Județul Neamț

* 2021 – 2027 *

teren și inundații.

Infrastructura de utilități

Energie electrica

Alimentarea cu energie electrică a comunei este rezolvată în proporție de 90 %.

Gospodăriile comunei sunt racordate la rețeaua electrică în proporție de 90 %, comuna dispunând și de iluminat public stradal în proporție de 90%. Distribuția energiei electrice se realizează printr-un sistem de rețele electrice de înaltă, medie și joasă tensiune. Există o rețea stradală de 25 km 380/280V și 9 posturi TRAFU (180kW, 160kW) în toată comuna, aceste posturi necesită îmbunătățiri deoarece există dese căderi de tensiune ce afectează întreaga populație a comunei

Se impune modernizarea infrastructurii de transport a energiei electrice și alinierea ei treptată la standardele europene.

De asemenea există potențialul dezvoltării unui sistem bazat pe energia solară, zona beneficiind de o radiație solară mare, având și zone șes, ceea ce favorizează amenajarea unor captatoare de energie.

În perioada 2014 – 2020 consiliul local al comunei Tazlău are cuprins în programul *de dezvoltare*:

- ***Extinderea rețelei de gaz metan pentru acoperirea nevoilor energetice ale populației și instituțiilor-8km***
- ***Proiecte de asociere a culturilor agricole cu valorificarea energetică produselor agricole***

Alimentare cu apă

Rețeaua de alimentare cu apă este practic o rețea stradală de alimentare cu apă, formată din cișmele pe o lungime de aproximativ 8 km. Gospodăriile populației utilizează apa din fântâni, unele dintre ele au surse proprii prin diverse captări.

În comuna Tazlău este absolut necesar să se introducă rețeaua de apă potabilă, mai ales

Strategie de Dezvoltare Locala Socio – Economica a Comunei Tazlău Județul Neamț

*** 2021 – 2027 ***

ca zona are numeroase resurse de apă de foarte buna calitate. Datorită situației geografice a localității Tazlău, cea mai bună soluție pare a fi o rețea de apă comună utilizată de localitățile Borlești, Rediu, Cândești și Balcani.

Comuna Tazlău are în derulare o Stației de epurare și filtrare a apelor uzate.

În perioada 2014 – 2020 consiliul local al comunei Tazlău are cuprins în programul *de dezvoltare*:

- ***Construirea rețelei de furnizare a apei potabile***
- ***Construirea stației de epurare***
- ***Program de conștientizare a cetățenilor cu privire la necesitatea racordării la rețeaua edilitară pentru eliminarea expunerii la poluare și agenți patogeni***

Rețeaua de canalizare

Comuna Tazlău nu beneficiază de rețea de canalizare și ce aceea își propune pentru viitor:

- ***Realizare rețea canalizare în sat Tazlău***
- ***Finalizare statie de epurare a apelor uzate***

Rețeaua de distribuție gaze

Comuna Tazlău, dispune de rețea de distribuția gazelor in lungime de 5 km. Școala Gimnaziala „I.I.Mironescu”, Căminul cultural, Primăria și 10% din numărul gospodăriilor sunt racordate la rețea de gaz metan. Marea majoritate a gospodăriilor utilizează combustibili solid (lemn) pentru încălzit și prepararea alimentelor.

În perioada 2014 – 2020 consiliul local al comunei Tazlău are cuprins în programul de dezvoltare:

- ***Extinderea rețelei de distribuție gaze.***

Strategie de Dezvoltare Locala Socio – Economica a Comunei Tazlău Județul Neamț

*** 2021 – 2027 ***

Colectarea deșeurilor

Teritoriul comunei Tazlău este ferit de surse de poluare atât a solului, apelor cât și a atmosferei. Principala problemă legată de mediu a comunei Tazlău este gestionarea deșeurilor, deoarece comuna nu dispune de un sistem de colectare, sortare și reciclare a deșeurilor.

Deasemenea o altă problemă care se ridică la nivelul comunei este găsirea unei soluții privind amenajarea și reabilitarea albiei râului Tazlău și pâraielor Zamfira, Peștiosu, Racila, Coborâșului și Minei. Se impune la nivelul comunei Tazlău recuperarea terenurilor degradate, consolidări de maluri și taluzuri, plantări de zone verzi precum și delimitarea orientativă a zonelor protejate și restricțiile generale pentru conservarea patrimoniului natural și construit. O altă problemă o ridică exploatarea forestiera, datorită faptului că nu există soluții de utilizare a rumegușului acesta fiind depozitat la întâmplare. Ca urmare a acestui fapt trebuie gândit un sistem comun de colectare selectivă și reciclare a deșeurilor împreună cu localitățile Borlești, Reditu, Cândești și Frumoasa.

În perioada 2014 – 2020 consiliul local al comunei Tazlău are cuprins în programul de dezvoltare :

- ***Evaluarea calității apei aerului și solului pe baza metodelor și criteriilor Uniunii Europene .***
- ***Înființarea și dotarea unui punct pentru monitorizarea evoluției situației poluării în zonă .***
- ***Menținerea calității mediului .***
- ***Realizarea unui sistem integrat pentru prevenirea și controlul poluării.***
- ***Construirea de parteneriate public privat pentru găsirea modalităților de rezolvare a problemelor legate de rumegușul rezultat din exploatarea lemnului***
- ***Reconstrucția ecologică a zonelor degradate***
- ***Stoparea poluării și depoluarea cursurilor de apă, inclusiv repopularea acestora***
- ***Realizarea unor sisteme de alarmare a populației din zonele potențial afectate***
- ***Activități de informare și de educare a populației***

Colectarea deșeurilor se poate face:

Strategie de Dezvoltare Locala Socio – Economica a Comunei Tazlău Județul Neamț

* 2021 – 2027 *

- ✓ *Colectare „din poarta în poartă”*. Această opțiune propune colectarea deșeurilor din locuințe individuale și apartamente. Sistemul se bazează fie pe saci de colectare, fie pe recipiente de colectare. Beneficiile acestui sistem includ:
 - (1) confortul locuitorilor;
 - (2) dorința locuitorilor de a-și asuma răspunderea depozitării adecvate a deșeurilor înainte de colectarea acestora. Principalul dezavantaj este că necesită costuri mai mari decât sistemele bazate pe europubele.
- ✓ *Europubele de 80, 120 sau 240 litri* amplasate în vecinătatea locuințelor. Aceasta opțiune presupune folosirea pubelelor cu roți pentru colectarea deșeurilor. Beneficiile acestei opțiuni sunt:
 - (1) uzare mică a containerelor;
 - (2) manevrare inadecvată a pubelelor;
 - (3) confort îmbunătățit pentru locuitori.
- ✓ *Containere cu roți de 1100 de litri*. Acest sistem permite stocarea unui volum mai mare de deșeuri. Beneficiile includ rezistența containerelor și un confort relativ pentru locuitori. Aceste containere sunt mai greu de manevrat în comparație cu europubelele.
- ✓ *Mini-autogunoiere pentru transfer*. In acest sistem, minibasculantele sunt încărcate în vehiculele de colectare. Sistemul nu favorizează eficiența și calitatea serviciilor.
- ✓ *Colectarea cu vehicule cu remorcă*. Tractoarele cu remorcă sunt o opțiune practică pentru zonele rurale. Sistemul are avantajul accesului pe străzi nepavate, întreținerea și reparațiile ușoare a vehiculelor. Sistemul este mai costisitor decât colectarea cu ajutorul căruțelor trase de cai.
- ✓ *Colectarea selectivă a deșeurilor reciclabile* (inclusiv deșeuri de ambalaje) se poate realiza individual, prin puncte sau centre de colectare. Colectarea individuală se poate realiza fie în amestec, fie pe tip de material, cu excepția hârtiei și cartonului. Hârtia și cartonul, pentru ca au cerințe de calitate impuse de reciclatori vor fi colectate separat.

Strategie de Dezvoltare Locala Socio – Economica a Comunei Tazlău Județul Neamț

* 2021 – 2027 *

Managementul și amenajarea teritoriului

Amenajarea teritoriului reprezintă expresia spațială a politicilor economice, sociale, culturale și ecologice ale societății.

Amenajarea teritoriului are ca scop principal crearea unui nucleu comun care să armonizeze politicile economice, sociale, ecologice și culturale, stabilite la nivel național și local, în vederea asigurării unei dezvoltări echilibrate a diferitelor zone ale țării, rezultatul final fiind creșterea coeziunii și eficienței relațiilor economice și sociale dintre acestea.

Infrastructura de sănătate

Sănătatea este o componentă extrem de importantă în dezvoltarea unei comunități, iar asistența socială este veriga care face legătura cu persoanele aflate în dificultate. Deoarece populația comunei Tazlău se confruntă cu insuficiența asistenței medicale datorată atât unei baze materiale reduse, având cât și lipsei cadrelor medicale. Comuna Tazlău dispune de:

- Cabinet stomatologic
- Cabinet medic familie
- Cabinet veterinar

În perioada 2014 – 2020 consiliul local al comunei Tazlău are cuprins în programul de dezvoltare, Măsuri de îmbunătățire a actului medical :

- ***Studiu fezabilitate privind modernizarea și dotarea cu tehnica a imobilul cu destinație cabinete medicale;***
- ***Studiu fezabilitate privind înființarea unui centru de urgente medicale și prelevare analize.***
- ***Reabilitarea sanatoriului și implementarea măsurilor stabilite în strategie cu privire la acest obiectiv***

Strategie de Dezvoltare Locala Socio – Economica a Comunei Tazlău Județul Neamț

* 2021 – 2027 *

- *Modernizarea și dotarea dispensarului veterinar pentru a face față cerințelor, în condițiile în care numărul animalelor este destul de numeros pe raza comunei.*

SERVICIILE SOCIALE

Starea socială a comunei se referă la asigurarea venitului minim garantat și la prioritățile ce au stat la baza asigurării sub diferite forme a unor condiții de trai și de existență normală pentru persoanele care se află în dificultate, temporar sau pe o perioadă mai lungă de timp. Serviciul public de Asistență Socială realizează măsurile de asistență socială în domeniul protecției copilului, familiei, persoanelor singure, persoanelor vârstnice, persoanelor cu handicap, precum și a oricăror persoane aflate în nevoie, în conformitate cu legislația în vigoare. Metodologia folosită în cadrul procesului de asistare socială este în conformitate cu legislația în vigoare, efectuându-se anchete sociale, evaluări, monitorizări, situații statistice, planuri de servicii și/sau de protecție pentru copiii pentru care se instituie o măsură de protecție.

Selectarea beneficiarilor de asistență socială se realizează cu participarea altor instituții implicate în activitatea de asistență socială precum: medicul de familie, școala precum și poliția comunei Tazlău și alte autorități. Referitor la ajutoarele sociale acordate în baza Legii nr 416/2001, privind venitul minim garantat, cu modificările și completările ulterioare, au fost efectuate planificări lunare pentru efectuarea zilelor de muncă conform unei programări.

Pentru alinierea comunei la cerințele legislației europene în ceea ce privește asistența socială și pentru evitarea migrației se impune modernizarea infrastructurii pentru servicii de asistență socială

În perioada 2014 – 2020 consiliul local al comunei Tazlău are cuprins în programul de dezvoltare:

- *Dezvoltarea serviciului public de asistență socială prin hotărâre de consiliu local și înzestrarea acestuia cu un patrimoniu, eventual clădire și dotări existente la unul din căminele culturale ale comunei sau la sanatoriu*

Strategie de Dezvoltare Locala Socio – Economica a Comunei Tazlău Județul Neamț

* 2021 – 2027 *

- *Accreditarea serviciului public de asistență socială pentru a respecta cerințele legii și pentru a avea acces la fonduri guvernamentale și externe*
- *Efectuarea unei analize a nevoilor de asistență socială la nivelul comunei*
- *Identificarea actorilor locali cu potențial de dezvoltare a serviciilor sociale (parohii, culte, ONG-uri) și construirea de parteneriate pentru dezvoltarea serviciilor sociale*
- *Elaborarea unui plan de servicii sociale la nivel de comunitate*
- *Înființarea unui cămin de bătrâni*

PROTECȚIA MEDIULUI

Grija pentru urmărirea evoluției ansamblului de elemente ce constituie mediul înconjurător pornește de la adevărul că resursele naturale planetare sunt limitate și că a contribui la conservarea și refolosirea lor este mai mult decât o bună și necesară practică civică, ea trebuie transformată într-o adevărată politică pentru a menține viața planetei.

În acest context, a fost gândită dezvoltarea durabilă ca o strategie prin care comunitățile să caute căi de dezvoltare economică, într-un mediu înconjurător de siguranță a evoluției normale a vieții locuitorilor și care să aducă chiar beneficii în privința calității acesteia.

Teritoriul comunei Tazlău este ferit de surse de poluare atât a solului, apelor cât și a atmosferei.

Principala problemă legată de mediu a comunei Tazlău este gestionarea deșeurilor, deoarece comuna nu dispune de un sistem de colectare, sortare și reciclare a deșeurilor.

Deasemenea o altă problemă care se ridică la nivelul comunei este găsirea unei soluții privind amenajarea și reabilitarea albiei râului Tazlău. Se impune la nivelul comunei Tazlău recuperarea terenurilor degradate, consolidări de maluri și taluzuri, plantări de zone verzi precum și delimitarea orientativă a zonelor protejate și restricțiile generale pentru conservarea patrimoniului natural și construit. Pe partea dreapta a râului Tazlău, zona catunului « Peste Balta » este afectată de inundații, încercându-se o strămutare a populației și punerea zonei sub

Strategie de Dezvoltare Locala Socio – Economica a Comunei Tazlău Județul Neamț

* 2021 – 2027 *

interdicție de construire și chiar scoaterea din intravilan. Revărsările râului Tazlău au fost oarecum stopate prin construirea digului pe partea stângă a cursului. S-a constatat că lungimea digului nu este suficientă, existând în continuare risc de inundabilitate în aval de acesta.

Fenomenul de eroziune a malurilor nu a fost stopat și de aceea trebuie luate măsuri de îndiguire asupra malului stâng în baza unor studii și proiecte de specialitate.

Din informațiile prezentate în PUG existența minei de sare de potasiu ar putea constitui un factor de risc dacă s-ar produce surpări interioare. Această mină este într-un stadiu de abandon având orizontul 1 (la o adâncime de peste 250 m), complet inundat. Concentrația sării de potasiu sub 10% face inefficientă exploatarea astfel că zona trebuie studiată și propusă pentru refacerea mediului. De asemenea, prin studii de specialitate se va stabili harta cu traseele galeriilor de la mina de sare de potasiu, riscul pe care îl implică existența acestora asupra cadrului natural și construit, măsurile efective de înlăturare a acestui risc.

Mai exista riscuri de natura antropica - generate de depozitarea și eventual deversarea de substanțe periculoase, folosirea în exces a îngrășămintelor chimice, pericolul de inundatii provocat de neamenajarea sau amenajarea necorespunzătoare a albiilor paraielor, reactivarea dinamicii versanților – alunecări de teren, torențialitate – ca urmare a măsurilor agrrotehnice necorespunzătoare sau a defrișărilor, etc.

Între cele două categorii de riscuri există o conexiune în sensul că nerespectarea regulilor de urbanizare și amenajarea necorespunzătoare a teritoriului pot favoriza sau accentua amploarea unor riscuri naturale.

Se impune monitorizarea situațiilor de risc legate de:

- Eroziunea solului;
- Studiu de Fezabilitate pentru consolidarea terenurilor cu alunecări prin efectuarea unor plantații cu salcâmi;
- Ameliorarea terenurilor degradate din comună și reabilitări ale cursului de apă Tazlău;
- Zonarea terenurilor agricole pentru adaptare la sisteme moderne de valorificare și asigurare acces;
- Suprapășunat: pășunile trebuie reabilitate prin investiții consistente;
- Sărăturarea solului – fenomen frecvent pe teritoriul comunei – duce la scăderea gradului de fertilitate al solului

Strategie de Dezvoltare Locala Socio – Economica a Comunei Tazlău Județul Neamț

* 2021 – 2027 *

- Defrișari – combaterea fenomenului prin împăduriri în toată comuna. Problemele de mediu sunt legate de poluarea casnică :
- inexistența unui sistem de colectare selectiva a deșeurilor din gospodăriile populației ;
- absența canalizării, ceea ce duce la poluarea pânzei freatice ;
- dejecții animale;

Alte surse de poluare: rumegușul rezultat în urma prelucrării lemnului.

Pentru eliminarea impactului asupra mediului, generat de depozitarea necontrolată a rumegușului, precum și în scopul utilizării acestuia ca o sursă naturală trebuie analizate variante de utilizare a rumegușului generat de instalațiile de debitare și prelucrare a lemnului.

În perioada 2014 – 2020 consiliul local al comunei Tazlău are cuprins în programul de dezvoltare :

- *Amenajarea zonei de agrement pentru pescuit sportiv și agroturism prin construirea de parteneriate public privat. (încheierea de contracte ferme cu agenți economici care vor investi).*
- *Elaborarea unui proiect comunitar de amenajare a spațiilor verzi*
- *Înființarea și dotarea unui punct pentru monitorizarea evoluției situației poluării în zonă*
- *Realizarea unui sistem integrat pentru prevenirea și controlul poluării*
- *Reabilitarea fondului forestier*
- *Realizări de împăduriri*
- *Reconstrucția ecologică a zonelor degradate*
- *Realizarea unui sistem integrat pentru prevenirea și controlul poluării*
- *Efectuarea de lucrări de întreținere a pășunilor;*
- *Înființare zone protecție pașuni*
- *Realizarea unor sisteme de alarmare a populației din zonele potențial afectate*

Strategie de Dezvoltare Locala Socio – Economica a Comunei Tazlău
Județul Neamț

* 2021 – 2027 *

CAPITOLUL VII

ANALIZA NECESITĂȚILOR PE DOMENII SOCIO-ECONOMICE

Domeniul – CULTURA –TRADIȚIE/ TIMP LIBER	
Necesități	<ul style="list-style-type: none">- Un complex sportiv dotat cu sală de sport și un stadion, precum și dotarea acestuia cu baza materială necesară- Reabilitarea și modernizarea terenurilor de sport existente- Sprijinirea cultelor și contribuirea la investițiile de reabilitare și întreținere a Bisericii și Ansamblului Mănăstiresc al Mănăstirii Tazlău- Dotarea și modernizarea bibliotecii comunale și a căminului cultural cu mobilier adecvat și aparatura IT necesare comunicării cu utilizatorii resurselor.- Actualizarea și completarea colecțiilor de bibliotecă, modernizarea incintei și a serviciilor oferite- Achiziționarea unui sistem electronic de management al documentelor pentru o mai buna organizare și comunicare atât la nivel intern cât și la nivel cu utilizatorii serviciilor de bibliotecă- Organizarea unui muzeu sătesc sau a unei case țărănești pentru expunerea produselor manufacturate- Extinderea rețelei de internet WI-FI și la nivelul comunei

**Strategie de Dezvoltare Locala Socio – Economica a Comunei Tazlău
Județul Neamț**

*** 2021 – 2027 ***

	<ul style="list-style-type: none"> - club pentru petrecerea timpului liber pentru bătrâni și tineri - Construirea unui spațiu cultural în satul Tazlău - Dublarea activităților din cadrul căminului cultural prin dezvoltarea de unități de asistență socială – caz în care aceste clădiri pot fi preluate de actori locali, cum ar fi parohiile. - Înființare punct de informare în cadrul Căminului Cultural - Asigurarea agentului termic în sistem centralizat - Amenajarea bisericilor comunei (mochetare, centrale termice, construcții de reabilitare, pictură, etc) - Program cultural diversificat de ziua comunei în care să se aducă în prim plan obiceiurile și datinile locului, meșteșugurile și arta populară specifică să fie puse în lumină - Îmbogățirea periodică a fondului de carte al bibliotecii școlare - Identificarea de actori locali care sa facă investiții în domeniu, la nivelul comunei
Domeniul – ARTA	
Necesități	<ul style="list-style-type: none"> - Revitalizarea tradițiilor și artei populare - Valorificarea obiectelor de artă rezultate din prelucrarea lemnului, a lânii, a pielilor, etc - Dezvoltarea meșteșugurilor tradiționale locale, creând o nouă industrie alternativă ocupației de bază a populației în agricultură.

**Strategie de Dezvoltare Locala Socio – Economica a Comunei Tazlău
Județul Neamț**

*** 2021 – 2027 ***

	<ul style="list-style-type: none"> - Se dorește înființarea unui complex expozițional cu unități de producție a creațiilor populare, cu scopul valorificării la maxim a acestora. - Construire, amenajare și dotare muzeul satului.
Domeniul – EDUCAȚIE	
Necesități	<ul style="list-style-type: none"> - Amenajare și dotare laboratoare școlare (fizica, chimie, biologie, informatică) - Dotarea cu echipament din domeniul tehnologiei informației - IT mobile - îmbogățirea fondului de carte al bibliotecilor școlare - Orientarea și instruirea elevilor pt. calificări cerute pe piața muncii - Dezvoltarea parteneriatului școală-familie - Îmbunătățirea calității resurselor umane din învățământ - Înființarea unui centru de formare profesională - Înființarea unei școli de arte și meserii - Desfașurarea de programe de protecția mediului în grădinițe și școli vizând formarea comportamentului și a deprinderilor unui trai ecologic - Conștientizarea cadrelor didactice în ceea ce privește influența și rolul de formator - Organizarea de cursuri de pregătire profesională, pentru cetățenii comunei, specifice pentru unitățile economice ce urmează a se înființa - Grădiniță cu program prelungit - Dotarea școlilor cu mobilier

**Strategie de Dezvoltare Locala Socio – Economica a Comunei Tazlău
Județul Neamț**

*** 2021 – 2027 ***

	<ul style="list-style-type: none">- Proiect de investiții bază sportivă comuna Tazlău- Reabilitarea și modernizarea grădiniței- Reabilitarea și modernizarea școlii din Comuna Tazău- Asigurarea agentului termic pentru încălzire în sistem centralizat.- Posibilitatea efectuării unei educații rutiere în școli și nu numai- Reorientarea facilă spre noi meserii- Organizarea unor cursuri privind managementul fermelor- Organizarea unor cursuri de perfecționare în domeniul educației și pedagogiei- Îmbunătățirea calității sistemului educațional din învățământul gimnazial;
Domeniul – ASISTENȚĂ SOCIALĂ	
Necesități	<ul style="list-style-type: none">- Îmbunătățirea serviciului de asistență socială din cadrul primăriei cu asigurarea bazei materiale și a unui spațiu conform standardelor europene- Înființarea unui centru de zi pentru persoane aflate în dificultate, cu asigurarea spațiului necesar, a bazei materiale și a resurselor umane- Înființarea unui centru de formare profesională pentru îngrijirea persoanelor aflate în dificultate- Crearea de servicii specializate pentru îngrijire la domiciliu- Stabilirea unei colaborări între autoritățile publice locale și ONG-uri de profil- Perfecționarea personalului de specialitate și alocarea resurselor bugetare.- Îmbunătățirea bazei materiale și logistice la nivel rural.

**Strategie de Dezvoltare Locala Socio – Economica a Comunei Tazlău
Județul Neamț**

*** 2021 – 2027 ***

	<ul style="list-style-type: none">- Cadrul legislativ neactualizat și lipsa de coerență și eficiență a sistemului.- În colaborare cu unitățile teritoriale ale M.E.C. autoritățile publice locale vor dezvolta un centru de formare profesională în vederea reintegrării în societate a persoanelor dezavantajate.- Înființarea unui centru de zi pentru copii cu dizabiliți;- Înființarea unui centru de zi și de noapte pentru bătrâni;- Atragerea persoanelor fără locuri de muncă la cursuri de inițiere și perfecționare în domeniul asistenței sociale și îngrijirii persoanelor aflate în dificultate- Înființarea unei cantine sociale;- Crearea de servicii speciale pentru asistență la domiciliu;- Crearea de servicii alternative de protecție a tuturor categoriilor defavorizate;- Colaborarea între instituțiile publice abilitate și O.N.G care activează în domeniu.- Proiect de asistare sociala a mamelor singure- Înființare post de psiholog si personal specializat, pe langa primarie, în vederea consilierii persoanelor cu probleme (copiii abandonati/lăsați în grija unor terțe persoane, mame singure-familii monoparentale; persoane care consuma alcool si alte persoane aflate în dificultate),- Necesitatea organizării unor intreprinderi sociale pentru persoane vulnerabile și pentru persoanele aflate în căutarea unui loc de muncă- Campanii de conștientizare a populației cu privire la necesitatea serviciilor de
--	--

**Strategie de Dezvoltare Locala Socio – Economica a Comunei Tazlău
Județul Neamț**

*** 2021 – 2027 ***

	<p>asistentă sociala</p> <ul style="list-style-type: none"> - Înființarea unor noi servicii comunitare care să ofere la standarde europene servicii de asistență socială. - Delegarea administrării serviciilor sociale către alți actori locali (parohii, ONG-uri, etc.)
Domeniul – SERVICII DE SĂNĂTATE / PROTECȚIA SĂNĂTĂȚII	
Necesități	<ul style="list-style-type: none"> - Înființare punct medical Crucea Roșie în comuna - Modernizarea dispensarului existent; - Realizarea unui centru/clinica/dispensar de urgente medicale,diagnoza, tratament si reabilitare - Înființarea unei secții de maternitate și asistență neonatologică; - Asigurarea de locuințe de serviciu pentru medici și personalul medical, cu scopul stabilirii acestora în comună. - Modernizarea bazei materiale existente și aducerea de noi tehnologii medicale. - Informatizarea sistemului medical pentru o evidență cât mai bună a bolnavilor cronici. - Studiu pentru stabilirea calității apelor din sursele de apa subterane si de suprafață de pe teritoriul comunei, întrucât exista nitriți si nitrați în apa potabila - Program complex de asigurare a securității umane față de expunerea la riscul de îmbolnăvire

**Strategie de Dezvoltare Locala Socio – Economica a Comunei Tazlău
Județul Neamț**

*** 2021 – 2027 ***

	<ul style="list-style-type: none"> - Program de conștientizare a populației cu privire la expunerea la agenți nocivi în diferite situații și necesitatea unor măsuri drastice de protejare - Program de educare a populației pentru adoptarea unui mod de viață sănătos - Monitorizarea unor factori de risc pentru sănătatea umană: poluare chimică, zgomot, stres - Organizarea societății civile pentru promovarea conceptelor moderne de sănătate umană
Domeniul – ORDINE SI SIGURANȚĂ	
Necesități	<ul style="list-style-type: none"> - Campanii de educație a populației în spiritul respectării legii - Lipsa unui serviciu modern pentru situații de urgență - Achiziționarea și implementarea unui sistem de supraveghere stradal în vederea creșterii siguranței cetățenilor și prevenirii criminalității - Înființarea de noi structuri pentru ordine publică
Domeniul – LOCUINȚE	
Necesități	<ul style="list-style-type: none"> - Întocmirea cadastrului general al comunei - Întocmirea studiilor topografice ale comunei - Dotarea serviciului de urbanism cu soft necesar pentru buna desfășurare a activităților de urbanism, aparat de măsurători cadastru, GPS, aparatură informatică performantă și sistem de imprimare A2 - Acțiune educativă de conștientizare a locuitorilor cu privire la exigențele

**Strategie de Dezvoltare Locala Socio – Economica a Comunei Tazlău
Județul Neamț**

*** 2021 – 2027 ***

	<p>condițiilor de locuit;</p> <ul style="list-style-type: none"> - Promovarea unei politici de urbanism modern; - Conștientizarea populației asupra respectării disciplinei în construcții și respectării reglementărilor impuse prin PUG; - Dotarea serviciului de urbanism în cadrul Primăriei. - Achiziționarea de tehnologie și logistică specifică domeniului - Întocmirea unui sistem unitar în ceea ce privește sistematizarea comunei, ce va avea în vedere punerea în valoare a resurselor naturale peisagistice.
Domeniul – AGRICULTURA / CREȘTEREA ANIMALELOR	
Necesități	<ul style="list-style-type: none"> - Modernizarea fermelor prin re tehnologizare; - Creșterea calității terenurilor agricole; - Dezvoltarea managementului fermelor; - Acordarea de servicii de consultanță - Încurajarea dezvoltării microfermelor (Crearea și îmbunătățirea infrastructurii fermelor) - Realizarea de căi de acces la fermele agricole, alimentarea cu energie electrică și asigurarea unui sistem de management al apei la nivelul fermei. - Retehnologizarea echipamentelor în vederea atingerii standardelor impuse de U.E. - Încurajarea folosirii de semințe selecționate și de materiale seminal, calitativ

**Strategie de Dezvoltare Locala Socio – Economica a Comunei Tazlău
Județul Neamț**

*** 2021 – 2027 ***

	<p>superioare și omologate în C.E., în cadrul microfermelor.</p> <ul style="list-style-type: none">- Activități de instruire profesională în agricultură și acordarea de servicii de consultanță.- Stimularea și sprijinirea constituirii și funcționării grupurilor de producători.- Promovarea unei politici adecvate în domeniul resurselor umane care lucrează în agricultură și zootehnie;- Înființarea de exploatații agricole pentru culturi performante.- Necesitatea îmbunătățirii performanței exploatațiilor agricole și atingerea performanțelor de producție.- Nevoia de încurajare a exploatațiilor agricole în domeniul creșterii animalelor, a bovinelor în special, în corelare cu capacitatea pășunilor și fânețelor.- Necesitatea dezvoltării agriculturii și accesul la suprafețele agricole pentru consolidarea și ameliorarea infrastructurii de drumuri interioare- Necesitatea intrării în sectorul agricol pentru reînnoirea generațiilor de manageri în exploatațiile agricole în scopul stimulării nivelului investițiilor și a procesului de inovare, cu efect direct asupra veniturilor locuitorilor comunei Tazlău.- Nevoia de cercetare – dezvoltare - inovare și mediu de noi produse, procese tehnologice, practici, utilaje și echipamente managerial etc- Nevoia de dezvoltare și modernizare a unor capacități de procesare și comercializare a produselor agricole, care să respecte standardele comunitare
--	---

**Strategie de Dezvoltare Locala Socio – Economica a Comunei Tazlău
Județul Neamț**

*** 2021 – 2027 ***

- Nevoia de investiții în active fizice pentru dezvoltarea unor lanțuri scurte de aprovizionare și a infrastructurii aferente și stabilirea de acțiuni de cooperare inclusiv pentru stabilirea de lanțuri agro-alimentare scurte în vederea valorificării și comercializării mai eficiente a produselor pe piețele agroalimentare
- Necesitatea inovării din perspectiva integralistă, al ireductibilității lanțului agroalimentar, nu numai de componența agricolă
- Accesul fermierilor și deținătorilor de păduri la fondurile care să compenseze parțial pierderile de dezvoltare
- Nevoia de gestionare și prevenire a riscurilor la nivelul exploatațiilor determinate de dezastrele naturale sau alte fenomene nefavorabile și asigurarea pierderilor cauzate de bolile animalelor și plantelor, infestarea cu dăunători etc
- Nevoia realizării de sistem de irigații pentru ferme agricole.
- Nevoia aducerii în circuitul productiv a terenurilor degradate, ameliorarea și creșterea fertilității acestora. Extinderea suprafețelor împădurite care au un rol de cea mai mare importanță în îmbunătățirea calității apelor și aerului.
- Necesitatea acordării de sprijin tinerilor fermieri pentru înființarea de ferme agricole și activități neagricole în scopul diversificării serviciilor și creșterii eficienței
- Necesitatea existenței pe plan local a unui Grup Operațional, a unei rețele de dezvoltare rurală și a unui ONG etc., în scopul dezvoltării unor acțiuni de

**Strategie de Dezvoltare Locala Socio – Economica a Comunei Tazlău
Județul Neamț**

*** 2021 – 2027 ***

	<p>cooperare în domeniul aplicării unitare a rezultatelor cercetării conform triunghiului: cercetare- cooperare-inovare.</p>
Domeniul – INDUSTRIE	
Necesități	<ul style="list-style-type: none"> - Înființarea unui birou de asistență pentru mediul de afaceri prin intermediul caruia să se realizeze o mai bună informare a acestora - Actualizarea permanentă a site-ului Primăriei comunei Tazlău pentru informare și consultanță on-line - Fabrică de prelucrare a cărnii - Fabrică de prelucrare a cărămidei - Atragerea de fonduri de investiții la nivelul comunei pentru înființarea de noi IMM-uri și microintreprinderi în domeniul micului mobilier și al obiectelor tradiționale. - Atragerea de investitori straini pentru înființarea de noi IMM-uri în domeniul micilor meșteșuguri tradiționale. - Crearea de parteneriate public-private pentru exploatarea eficientă a resurselor naturale ale comunei. - Retehnologizarea unităților economice existente prin informarea mediului de afaceri referitor la posibilitățile de accesare a unor surse de finanțare externe. - Sensibilizarea mediului de afaceri în scopul creșterii productivității muncii prin calificarea la locul de muncă a personalului angajat .

**Strategie de Dezvoltare Locala Socio – Economica a Comunei Tazlău
Județul Neamț**

*** 2021 – 2027 ***

- Ferme de ovine, bovine
- Înființarea unui centru de primire-predare a produselor din carne și lapte
- Înființarea unui centru de primire-predare cereale
- Construcție secție de mecanizare a utilajelor agricole
- Dezvoltarea activităților nonagricole, a meșteșugurilor tradiționale și artizanatului (țesături, cusături, croitorii, tricotaje, sculptură în lemn, sculptură în os, pictură etc.)
- Proiect de investiții în active fizice pentru înființarea de ateliere de meșteșuguri tradiționale locale
- Promovarea spiritului antreprenorial pentru dezvoltarea unor activități de producție pentru valorificarea resurselor locale
- Proiect de susținere a cooperării între diferiți actori din lanțul agroalimentar, precum și realizarea de proiecte pilot inovative
- Proiect de sprijin pentru acordarea unui ajutor pregătitor de inițiere LEADER în scopul realizării unui parteneriat public-privat pentru înființarea și elaborarea/implementarea strategiei GAL în perioada 2021-2027
- Atragerea de investitori privati dispuși sa investeasca în activități industriale
- Fixarea prin PUZ a unei zone de intravilan destinate amplasamentelor industriale; asigurarea cu utilități si căi de acces
- Proiect pentru dezvoltarea capacității de procesare, creșterea valorii adăugate

**Strategie de Dezvoltare Locala Socio – Economica a Comunei Tazlău
Județul Neamț**

*** 2021 – 2027 ***

	<p>pentru produsele agricole și îmbunătățirea organizării pieței de desfacere prin promovarea în cadrul piețelor locale a lanțurilor scurte de aprovizionare</p> <ul style="list-style-type: none"> - Proiecte de investiții pentru tehnologii moderne, dezvoltare de produse noi, facilități pentru creșterea eficienței și productivității întreprinderilor, dezvoltarea produselor alimentare inovatoare și a mărcilor locale, diversificarea gamei de produse - Necesitatea abordării de cooperare între actorii din lanțul agroalimentar, în special între micii producători, precum și realizarea de proiecte pilot
Domeniul – COMERȚ SI ALIMENTAȚIE PUBLICĂ	
Necesități	<ul style="list-style-type: none"> - Alinierea activităților comerciale la standardele aprobate; - Înființarea de spații comerciale de alimentare publica de tip SUPERMARKET
Domeniul – SERVICII	
Necesități	<ul style="list-style-type: none"> - Cabinet servicii juridice si notariale; - Bancomat; - Înființare diverse puncte locale absolut necesare: reparații electrocasnice, croitorie, secție țesătorie, secție tricotaje, etc.; - Punct de informare a populației cu privire la legislația europeană. - încurajarea liberei inițiative; - crearea spațiului propice afacerilor (activități private, specific zonale); - creșterea flexibilității pieței forței de muncă; - promovarea unei politici echilibrate și susținute de dezvoltare locală;

**Strategie de Dezvoltare Locala Socio – Economica a Comunei Tazlău
Județul Neamț**

*** 2021 – 2027 ***

	<ul style="list-style-type: none"> - piață internă (locală) fiabilă. - Atragerea de fonduri de investiții la nivelul comunei pentru înființarea de noi IMM-uri și microintreprinderi în domeniul micului mobilier și al obiectelor tradiționale. - Atragerea de investitori straini pentru înființarea de noi IMM-uri în domeniul micilor meșteșuguri tradiționale. - Crearea de parteneriate public-private pentru exploatarea eficientă a resurselor naturale ale comunei. - Retehnologizarea unităților economice existente prin informarea mediului de afaceri referitor la posibilitățile de accesare a unor surse de finanțare externe. - Sensibilizarea mediului de afaceri în scopul creșterii productivității muncii prin calificarea la locul de muncă a personalului angajat - Înființarea unui birou de consultață pentru operatorii economici din zonă în vederea unei mai bune informări a acestora. - Publicarea în ziarul local a tuturor informațiilor referitoare la dezvoltarea afacerilor. - Actualizarea permanenta a site-ului Primăriei Tazlău pentru accesarea mai ușoară a informațiilor de interes pentru mediul de afaceri și pentru populație.
Domeniul – TURISM / AGROTURISM	
Necesități	<ul style="list-style-type: none"> - Atragerea de fonduri de investiții la nivelul comunei pentru înființarea de noi

**Strategie de Dezvoltare Locala Socio – Economica a Comunei Tazlău
Județul Neamț**

*** 2021 – 2027 ***

	<p>unități turistice</p> <ul style="list-style-type: none">- Atragere investitori străini în vederea dezvoltării unităților turistice existente- Crearea de parteneriate public-private cu scopul de creare de circuite turistice atât pentru adulți cât și pentru copii- Construirea unei tabere pentru copii, incluzând și programe cu specific agricol și zootehnic- Modernizarea spațiilor de cazare existente și aducerea sa la standarde europene în vederea atragerii turiștilor străini- Construirea unui complex turistic cu utilizarea potențialului zonal cu un pregnant caracter rural și tradițional, prin utilizarea în special a pietrei și a lemnului- Inițierea unei campanii de prezentare la nivel național și internațional a potențialului turistic al zonei- Atragerea în comună a operatorilor de turism prin inițierea unei campanii de promovare a resurselor naturale a zonei- Identificarea și mediatizarea zonelor naturale cu potențial turistic- Dezvoltarea turismului cu specific rural și a infrastructurii de agrement asociate fermelor de animale.- Crearea de parteneriate public-private pentru exploatarea eficientă a resurselor turistice ale comunei, prin înființarea unor circuite turistice pentru adulți și copii.- Înființarea unei tabere școlare tematice – creșterea animalelor – și crearea unor
--	---

**Strategie de Dezvoltare Locala Socio – Economica a Comunei Tazlău
Județul Neamț**

*** 2021 – 2027 ***

	<p>condiții optime pentru desfășurarea de activități educative specifice, în vederea introducerii taberei în circuitul național.</p> <ul style="list-style-type: none">- Dezvoltarea și diversificarea unei infrastructuri fizice de agrement necesare pentru realizarea unei oferte de petrecere a timpului liber, pentru atragerea turiștilor și stoparea fenomenului „turismului de tranzit”.- Amenajarea obiectivelor turistice naturale, prin construirea de drumuri de acces, trasee turistice marcate, amenajări specifice zonei, etc.- Reabilitarea obiectivelor turistice ce aparțin patrimoniului cultural, ecumenic, artistic, etc;- Reabilitarea spațiilor de cazare existente;- Dezvoltarea infrastructurii de agrement;- Promovarea unei politici de susținere a întreprinzătorilor din domeniul turistic- Potentarea turistica a zonei prin crearea unor zone de agrement si organizarea de activități de agrement, crearea de unități de primire turistica;- Revitalizarea tradițiilor și artei populare;- Organizarea de târguri, expoziții muzeale etnografice și manifestări culturale tradiționale, care să conducă la promovarea integrată a produsului turistic local.- Editarea de publicații promoționale și materiale audio-video și distribuirea acestora în media turistică, inclusiv pe plan internațional.- Promovarea turismului ecologic
--	---

**Strategie de Dezvoltare Locala Socio – Economica a Comunei Tazlău
Județul Neamț**

*** 2021 – 2027 ***

	<ul style="list-style-type: none"> - Identificarea potențialilor investitori în turism/agroturism si atragerea lor în comună; - Informare permanentă, asistentă si accesarea fondurilor interne si externe disponibile; - Implicarea în amenajarea unei zone de agrement prin construirea unui parteneriat public-privat; - Organizarea lucrătorilor independenți sau organizați în asociații sau cooperative meșteșugărești. - Inființarea de structuri de primire turistice locale. - Inființarea unor forme de organizare pentru prezentare și comercializarea de suveniruri , artă populară specifică zonei. - Necesitatea amenajării camerelor de închiriat în locuințele familiale care să ofere servicii de cazare și posibilitatea valorificării produselor din gospodăriile proprii
Domeniul– CONSTRUCȚII	
Necesități	<ul style="list-style-type: none"> - Punerea în practică a unor activități generatoare de venituri cu specializare in construcții și amenajări funciare; - Organizarea unor cursuri de calificare si specializare axate pe domeniul construcțiilor: pietrari, fierari, zidari, zugravi, tâmplari, dulgheri etc.;
Domeniul – TEHNICO - EDILITAR	
Necesități	<ul style="list-style-type: none"> - Înființarea serviciului de evidența persoanelor asigurarea unui spațiu adecvat, a bazei materiale, a resurselor umane.

**Strategie de Dezvoltare Locala Socio – Economica a Comunei Tazlău
Județul Neamț**

*** 2021 – 2027 ***

	<ul style="list-style-type: none">- Înființarea unei publicații locale- Dezvoltarea serviciului pentru intervenții în situații de urgență și calamități.- Asigurarea sistemului integrat de alarmare și prevenire a dezastrelor.- Utilizarea serviciilor de voluntariat- Modernizarea bazei materiale a primăriei- Înființarea unei societăți de gospodarie comunală în parteneriat public-privat- Înființarea unui centru de comunicare și informare dotat cu aparatură și logistică necesară, pentru facilitarea accesului la informații, atât individual în săli de lectură și documentare, cât și organizat în sala de conferințe special amenajată- Înființarea unui centru de colectare și sortare a fructelor de pădure și a plantelor medicinale în parteneriat public-privat și înființarea unui sistem centralizat de colectare a laptelui în colaborare cu Asociația crescătorilor de animale- Construirea unei fabrici de prelucrare a laptelui și a fructelor de pădure în sistem de parteneriat public-privat- Dotarea cu o autospecială pentru stingerea incendiilor- Achiziționarea și implementarea unui sistem de supraveghere stradal în vederea creșterii siguranței cetățenilor și prevenirii criminalității- Achiziționarea de utilaje pentru întreținerea și dezăpezirea drumurilor comunale și sătești din Comuna Tazlău- Întocmirea cadastrului general al comunei Tazlău
--	--

**Strategie de Dezvoltare Locala Socio – Economica a Comunei Tazlău
Județul Neamț**

*** 2021 – 2027 ***

- Întocmirea studiilor topografice ale comunei Tazlău
- Dotarea serviciului de urbanism cu soft necesar pentru buna desfășurare a activităților de urbanism, aparat de măsurători cadastru, GPS, aparatură informatică performantă și sistem de imprimare A2
- Infrastructura fizică rutieră precară, cea mai mare parte a drumurilor comunale fiind nemodernizate;
- Numărul redus al gospodăriilor conectate la rețelele de apă potabilă, canalizare și gaz metan;
- Lipsa unor sisteme de colectare selectivă a deșeurilor, de transport și depozitare a acestora;
- Prezența fenomenelor de eroziune a solului (alunecări de teren, compactări, acumulări aluvionare, deficit de elemente nutritive, exces de umiditate, etc.);
- Apariția unor zone critice sub aspectul deteriorării ecosistemelor cursurilor de apă, prin depozite de deșeuri menajere și industriale.
- Program de conștientizare a cetățenilor cu privire la necesitatea racordării la rețeaua edilitară pentru eliminarea expunerii la poluare și agenți patogeni
- Programe de educație pentru consumuri energetice
- Proiecte de asociere a culturilor agricole cu valorificarea energetica a produselor agricole.
- Extinderea de spații verzi în comună

**Strategie de Dezvoltare Locala Socio – Economica a Comunei Tazlău
Județul Neamț**

*** 2021 – 2027 ***

Domeniul – ENERGETIC	
Necesități	<ul style="list-style-type: none">- Înlocuirea posturilor TRAFU existente subdimensionate- Înlocuirea rețelelor electrice învechite și uzate- Înlocuirea stâlpilor din lemn cu stâlpi din beton- Extinderea rețelei de energie electrică- Extindere rețea iluminat public stradal în satul Tazlău- Extindere alimentării cu gaze naturale a comunei- Utilizarea energiilor alternative- Centrală pe energie solară pentru asigurarea agentului termic în centrul comunei- Centrală eoliană în zonele cu potențial
Domeniul –TRANSPORT	
Necesități	<p>- Pe teritoriul comunei există o rețea de drumuri de 170 km. Dintre acestea: 12 km sunt drumuri județene asfaltate (DJ156A=6,5 km și DJ156C=5,5 km), 26 km sunt drumuri comunale de intravilan, aproximativ 50 km sunt drumuri de exploatare a suprafețelor de teren cu agricolă și forestieră în extravilan și 82 km sunt drumuri forestiere. Din totalul de drumurilor comunale din intravilan 11 km sunt asfaltați și 17 km neasfaltați. Principala cale de acces în comună este drumul județean 156 A, care face legătura cu orașul Roznov și drumul național Piatra Neamț – Bacău, precum și cu județul Bacău prin localitatea Balcani. De asemenea drumurile județene DJ 156 C și DJ 156 F sunt străzi principale în interiorul localității Tazlău. Mai există un drum comunal care face legătura cu localitatea</p>

**Strategie de Dezvoltare Locala Socio – Economica a Comunei Tazlău
Județul Neamț**

*** 2021 – 2027 ***

	<p>Cândești.</p> <ul style="list-style-type: none"> - Amenajare parcare - Reabilitarea drumurilor agricole - Reabilitarea infrastructurii de transport pentru creșterea siguranței în circulația publică și asigurarea liberei deplasări a cetățenilor - Promovarea transportului de persoane și de marfă din zona în randul transportatorilor locali - Reabilitarea infrastructurii de transport pentru creșterea siguranței în circulația publică și asigurarea liberei deplasări a cetățenilor - Promovarea transportului de persoane și de marfă din zona în randul transportatorilor locali si evaluari periodice
Domeniul – MANAGEMENTUL TERITORIULUI	
Necesități	<ul style="list-style-type: none"> - Crearea unei mentalitati de abordare a vietii sociale și economice locale în care teritoriul constituie o resursa; - Completare și finalizare studii și cercetari privind zonarea teritoriului pe criterii de potențial economic, social, ecologic, tehnologic și crearea pârgghiilor necesare de valorificare a acestui potențial - Definitivarea reconstituirii proprietății asupra terenurilor și clădirilor; - Adoptarea unui concept european de organizare teritoriala pentru îmbunătățirea condițiilor de dezvoltare regională;
Domeniul – AMENAJAREA TERITORIULUI	

**Strategie de Dezvoltare Locala Socio – Economica a Comunei Tazlău
Județul Neamț**

*** 2021 – 2027 ***

Necesități	<ul style="list-style-type: none">- Reabilitarea zonelor afectate de alunecari de teren;- Zonarea terenurilor agricole pentru adaptare la sisteme moderne de valorificare și asigurare acces;- Întocmirea și actualizarea permanentă a unei baze de date privind situația teritoriului;- Necesitatea amenajării pâraielor care produc inundații și pagube asupra zonelor populate și solului.- Necesitatea înființării de perdele de protecție a solului, căilor de transport și așezărilor umane
Domeniul – MEDIU	
Necesități	<ul style="list-style-type: none">- Extindere rețea apă potabilă în satul Tazlău- Captare ape de adâncime-forare puț- Stație de clorinare- Modernizare stație clorinare existentă- Modernizare stație de captare a apelor de suprafață- Captare ape de adâncime-forare puț- Realizare rețea canalizare în satul Tazlău- Realizare stație de epurare- Amenajarea – consolidarea malurilor râului Tazlău și scoaterea zonei deservite de strada Măgurii din categoria „Zonă inundabilă”;

**Strategie de Dezvoltare Locala Socio – Economica a Comunei Tazlău
Județul Neamț**

*** 2021 – 2027 ***

- | | |
|--|--|
| | <ul style="list-style-type: none">- Regularizarea pâraielor Zamfira, Peștiosu, Racila, Coborâșului, Minei și a altor pâraiașe ce prezintă scurgeri periodice- Realizarea unor perdele forestiere pentru protecția localității, a drumurilor și a terenurilor agricole;- Realizarea unei pepiniere silvice, floristice, horticole și de specii ornamentale- Amenajarea torenților- Construirea unei stații de colectare și sortare a deșeurilor- Dotarea comunei cu autospeciale pentru colectarea deșeurilor și cu pubele pentru colectarea selecționată a deșeurilor- Colectarea centralizată a rumegușului și deșeurilor industriale- Identificarea surselor de poluare și a stadiului de afectare a mediului înconjurător;- Necesitatea prevenirii infiltrării în sol a mustului cu conținut în nutriți din gunoiul de grajd- Monitorizarea calității, luarea unor măsuri de protecție care vizează starea de confort și sănătate a populației;- Implementare unor ore de educație ecologică în grădinițe și școli pentru formarea comportamentului și a deprinderilor față de mediu;- Monitorizarea gradului de poluare a aerului, solului și apei (proiect privind identificarea durității apei care prezintă nutriți și nitrați în cantități considerabile);- Soluții de stopare a poluării și proiecte de restaurare ecologică; |
|--|--|

**Strategie de Dezvoltare Locala Socio – Economica a Comunei Tazlău
Județul Neamț**

*** 2021 – 2027 ***

	<ul style="list-style-type: none">- Program de ecologizare a activităților gospodărești pentru eliminarea surselor de poluare a aerului, apei și solului;- Program de conștientizare a populației comunei asupra riscurilor de expunere la poluare și a măsurilor de evitare a poluării mediului înconjurător;- Organizarea societății civile pentru promovarea conceptelor ecologice
Domeniul – UTILIZAREA RESURSELOR NATURALE	
Necesități	<ul style="list-style-type: none">- Dezvoltarea unei campanii de conștientizare a populației cu privire la gestionarea durabilă a resurselor locale;- Program educație consumuri energetice prin schimburi de experiență cu alte state- Promovarea unei politici de încurajare a activităților de exploatare a resurselor regenerabile;- Proiect de educare și transfer de cunoștințe cu privire la conceptul de dezvoltare durabilă și a raportului nevoi/ resurse;- Necesitatea conceperii unor scheme de agro-mediul climă, care să conducă la economisirea apei, crescând retenția apei în subsol.- Necesitatea asocierii și adaptării de bune practici, prin cooperare a utilizatorilor de apă- Consumul de energie în agricultură și silvicultură a înregistrat un trend crescător. În contextul obiectivului de creștere cu 20% a eficienței energiei prevăzut de Strategia europeană 2020 în vederea atenuării schimbărilor climatice vor fi

**Strategie de Dezvoltare Locala Socio – Economica a Comunei Tazlău
Județul Neamț**

*** 2021 – 2027 ***

	<p>susținute investițiile în acest domeniu.</p> <ul style="list-style-type: none"> - Emisiile de gaze cu efect de seră provenite din depozitarea și aplicarea în teren a gunoiului de grajd, sunt ridicate din cauza facilităților neadecvate de depozitare și a echipamentelor învechite. - În comuna Tazlău există o gamă variabilă de resurse de energie regenerabilă provenită din agricultură și din silvicultură, dar aceste resurse nu sunt valorificate la nivelul posibilităților
Domeniul – MANAGEMENTUL INTEGRAT AL DEȘEURILOR	
Necesități	<ul style="list-style-type: none"> - Platforme ecologice pentru colectare gunoi de grajd la nivelul comunei Tazlău - Educarea populației cu privire la necesitatea și modul de gestionare a deșeurilor menajere solide - Crearea infrastructurii locale de colectare și depozitare intermediara a deșeurilor solide - Organizarea societatii civile pentru promovarea conceptelor moderne de gestionare a deșeurilor - Educația ecologica trebuie promovata la toate nivelurile - Organizarea societatii civile pentru promovarea conceptelor moderne de gestionare a deșeurilor - Educația ecologică trebuie promovată la toate nivelurile
Domeniul – SPAȚII VERZI	
Necesități	<ul style="list-style-type: none"> - Amenajarea unui parc în satul Tazlău

**Strategie de Dezvoltare Locala Socio – Economica a Comunei Tazlău
Județul Neamț**

* 2021 – 2027 *

	<ul style="list-style-type: none">- Reabilitarea spațiu de joaca pentru copii, în special la grădiniță;- Amenajarea de trotuare/ alei pietonale în fața locuințelor de-a lungul drumurilor de acces;- Realizarea de parcări prin delimitarea clară a locației prin PUZ;- Program de conștientizare și educare a populației la toate nivelurile de vârstă.
Domeniul – ADMINISTRAȚIE	
Necesități	<ul style="list-style-type: none">- Construire garaj parc auto- Dotare sediu primărie;- Înființarea sistemului de pază a țarinelor;- Achiziția unei autospeciale noi pentru serviciul de pompieri, asigurarea de rezervoare de apă și modernizare integral a sediului SVSU; organizarea de remize PSI.- Achiziția unui autovehicul pentru Serviviul de asistență socială- Necesar personal pentru urmatoarele posturi/domenii: Expert fonduri UE, Întreținere spațiu verde, Programe de dotare și întarire instituțională a administrației publice;- Dotare la standarde corespunzatoare pentru îmbunătățirea calității serviciilor oferite populației, inclusiv cu echipamente IT de ultimă generație care să permită menținerea înregistrărilor (de taxe și impozite, de terenuri, etc.) în condiții corespunzătoare și care să contribuie la scurtarea timpului de rezolvare a

**Strategie de Dezvoltare Locala Socio – Economica a Comunei Tazlău
Județul Neamț**

*** 2021 – 2027 ***

	<p>problemelor care apar;</p> <ul style="list-style-type: none">- Dotări IT;- Programe de perfecționare IT a personalului propriu pentru mentinerea înregistrărilor (cadastru, taxe și impozite, etc.);- Crearea de parteneriate cu furnizori autorizati de FPC, pentru organizarea cursuri de formare profesională în urmatoarele ocupații:<ul style="list-style-type: none">✓ IT✓ Agricultori/fermieri✓ Apicultori✓ Lucrător în agroturism✓ Administrator pensiune turistică✓ Ghid turistic- Încheierea de parteneriate public private pentru exploatarea /valorificarea unor resurse locale din patrimoniul public- Organizarea și desfășurarea de schimburi de experiență între România și alte state;- Programe de perfecționare pentru accesarea fondurilor europene și pentru pregătirea cetățenilor comunei, potențiali solicitanți de fonduri pentru dezvoltare comunitară;- Dezvoltarea sistemelor de comunicare cu comunitatea pentru a permite
--	---

**Strategie de Dezvoltare Locala Socio – Economica a Comunei Tazlău
Județul Neamț**

*** 2021 – 2027 ***

	<p>implicarea acestora în luarea deciziilor la nivel comunitar;</p> <ul style="list-style-type: none">- Nevoia de cooperare pe verticală: județ, Regiunea Nord-Est, Guvernul României, cu programele de finanțare specifice, Comisia UE, privind Strategia de Dezvoltare Locală a comunei Tazlău- Nevoia de cooperare pe orizontală: cu actorii din cadrul comunității locale, locale învecinate, Gal-uri, ONG-uri, Organizații de consiliere, precum și cu actori din alte țări membre UE și Non-membre

**Strategie de Dezvoltare Locala Socio – Economica a Comunei Tazlău
Județul Neamț**

* 2021 – 2027 *

CAPITOLUL VIII

**ANALIZA PUNCTELOR TARI, A PUNCTELOR SLABE, OPORTUNITĂȚI
ȘI AMENINȚĂRI LA NIVELUL COMUNEI TAZLĂU**

- ANALIZA SWOT -

ASPECTE GENERALE	
PUNCTE TARI	PUNCTE SLABE
<ul style="list-style-type: none">✓ Resurse naturale importante există pe raza comunei (lemn, gaz metan, materiale de construcții);✓ venituri ridicate ale populației față de alte localități rurale;✓ grad de poluare redus datorită inexistenței agenților economici poluatori (cu excepția poluării rezultate în urma activităților gospodărești și a creșterii animalelor)✓ comuna este electrificată (racord gospodării și iluminat public stradal)✓ zona favorabilă activităților economice; apropierea de localitățile Borlești, Reditu, Căndești și Frumoasa✓ acces facil la gaz metan și costuri reduse pentru construirea rețelei✓ Infrastructura de educație modernizată;	<ul style="list-style-type: none">✓ Insuficiența dezvoltare a infrastructurii de utilități: canalizare, apă, lipsa rețelei de gaz metan, etc✓ Necesitatea îmbunătățirii domeniului asistenței sociale și al sănătății;✓ Unii membri ai comunității locuiesc în condiții necorespunzătoare;✓ Buget redus al Primăriei;✓ personal insuficient în cadrul Primăriei✓ activități economice și industriale derulate la viteză mult prea redusă față de nivelul regional, național ori cel desirabil la nivel de Uniune;✓ servicii insuficient dezvoltate pentru populație;✓ Necesitatea existenței unor actori locali care să preia unele din sarcinile administrației;

**Strategie de Dezvoltare Locala Socio – Economica a Comunei Tazlău
Județul Neamț**

*** 2021 – 2027 ***

<ul style="list-style-type: none"> ✓ efectiv crescut de animale în gospodării; ✓ zona favorabilă activităților economice, în special celor de tip industrial; ✓ gradul de intervenție al omului în mediul înconjurător este redusă ✓ accesarea de fonduri cu finanțare europeană, destinate zonelor rurale. ✓ clădirile populației au o rezistență sporită (nici una nu este făcută din chirpici) și nu necesită investiții majore; ✓ pondere echilibrată a distribuției populației pe grupe de vârste – populația nu este îmbătrânită și nu a migrat semnificativ spre alte zone; 	<ul style="list-style-type: none"> ✓ Sărăcia naște probleme sociale semnificative; ✓ absența fondurilor de start pentru demararea afacerilor; ✓ activități turistice inexistente și lipsa infrastructurii turistice; ✓ acces redus la rețeaua de telefonie fixă, telefonie mobilă și internet; ✓ rămânere în urmă a infrastructurii de drumuri, apa–canal, colectare deșeuri, gaz metan; ✓ Trendul demografic negativ
OPORTUNITĂȚI	AMENINȚĂRI
<ul style="list-style-type: none"> ✓ șansa de dezvoltare echilibrată a regiunilor; ✓ resursele naturale bogate dau potențial de creștere activității economice; ✓ potențiale surse de finanțare externe, fonduri diverse de restructurare a administrației, de dezvoltare rurala, de coeziune), etc. ✓ existența forței de muncă pe plan local ofera posibilități de atragere a investitorilor; 	<ul style="list-style-type: none"> ✓ necesitatea investițiilor financiare mari în proiecte care vizează creșterea animalelor, turism, industrie, agricultură; ✓ fenomenul migrației populației tinere către alte zone; ✓ absența personalului calificat în domeniul atragerii finanțărilor nerambursabile; ✓ buget redus care pune primăria în imposibilitatea asigurării cofinanțării.

**Strategie de Dezvoltare Locala Socio – Economica a Comunei Tazlău
Județul Neamț**

*** 2021 – 2027 ***

<ul style="list-style-type: none"> ✓ așezarea geografică favorizează dezvoltarea anumitor ramuri economice (ex. industrie, creșterea animalelor, agricultură, turism, etc.) ✓ existența unei vieți culturale și păstrarea tradițiilor pot revigora activitati turistice; ✓ posibilitatea accesarii pietei europene 	<ul style="list-style-type: none"> ✓ imposibilitatea de a accesa finanțări nerambursabile de anvergura pentru dezvoltarea comunei datorită imposibilității asigurării cofinanțării.
DOMENIUL – CULTURA	
PUNCTE TARI	PUNCTE SLABE
<ul style="list-style-type: none"> ✓ Infrastructura: <ul style="list-style-type: none"> - Căminul Cultural Tazlău; - 1 Biblioteca comunală dotată corespunzător; un depozit de carte ✓ Existența infrastructurii de comunicații; ✓ Existența unui nivel moderat al activităților culturale pe raza comunei: datinile și obiceiurile tradiționale cu ocazia marilor sărbători de peste an, arta și meșteșug local; ✓ Ocupații tradiționale: arta prelucrării lemnului, a lânii; ✓ Implicarea activă a populației comunei în activitățile culturale; 	<ul style="list-style-type: none"> ✓ discrepanțe serioase între cerințele europene și starea efectivă a infrastructurii fizice; necesitatea investițiilor pentru a corespunde standardelor; ✓ nu există un punct de informare în cadrul Căminului Cultural; ✓ buget insuficient pentru a răspunde nevoilor culturale; ✓ lipsa personalului calificat capabil să elaboreze proiecte/ programe pentru accesarea de fonduri nerambursabile în domeniul culturii și artei; ✓ clădirile școlilor și a căminelor culturale necesită lucrări de reabilitare și modernizare;
OPORTUNITĂȚI	AMENINȚĂRI
<ul style="list-style-type: none"> ✓ Existența fondurilor care asigură 	<ul style="list-style-type: none"> ✓ fenomenul migrației tinerilor ori a

**Strategie de Dezvoltare Locala Socio – Economica a Comunei Tazlău
Județul Neamț**

*** 2021 – 2027 ***

<p>finanțări pentru cultură și artă în mediul rural (program de reabilitare a căminelor culturale prin Ministerul Culturii);</p> <ul style="list-style-type: none"> ✓ fondurile pentru cultură vor trece în administrarea comunităților locale; ✓ existența unor spații care ar putea fi folosite pentru activități culturale; ✓ reactivarea valorilor de cultură și artă populară prin organizarea de evenimente și manifestări culturale; ✓ activitățile tradiționale au potențial economic ce ar putea fi valorificat; ✓ menționarea în PUG a măsurilor ce trebuie întreprinse; 	<p>persoanelor cu grad de școlarizare ridicat către zone și slujbe mai bine plătite;</p> <ul style="list-style-type: none"> ✓ globalizarea și modernismul asociat influențează negativ modul de viață al populației rurale; ✓ activitățile cu specific local ar putea fi alterate de evoluția tehnologică; ✓ talentele locale migrează către centrele culturale consacrate;
DOMENIUL - EDUCAȚIE	
PUNCTE TARI	PUNCTE SLABE
<ul style="list-style-type: none"> ✓ Existența infrastructurii fizice pentru învățământ: ✓ Școala Gimnazială “I.I. Mironescu” cu clasele I-VIII – Tazlău ✓ Existența personalului calificat în domeniul educației în procent de 100%, ✓ Starea fizică bună a spațiilor școlare și încadrarea în normele de igienă ✓ Existența cabinetelor, laboratoarelor pentru anumite discipline: fizică, chimie, informatică; un cabinet de formare continuă 	<ul style="list-style-type: none"> ✓ Nu există cabinet de consiliere psihopedagogică ✓ Infrastructura de învățământ preșcolar și școlar insuficient dimensionată. ✓ Lipsa dotărilor utilitare la toate unitățile de învățământ. ✓ fenomenul abandonului școlar; ✓ lipsa condițiilor necesare care să atragă și să mențină personalul calificat pe raza comunei; ✓ fondurile insuficiente pentru a acoperi toată plaja de necesități.

**Strategie de Dezvoltare Locala Socio – Economica a Comunei Tazlău
Județul Neamț**

*** 2021 – 2027 ***

<ul style="list-style-type: none"> ✓ existența personalului calificat în domeniul educației; ✓ grad ridicat de școlarizare la nivelul comunei 92,18% 	
OPORTUNITĂȚI	AMENINȚĂRI
<ul style="list-style-type: none"> ✓ posibilitatea modernizării infrastructurii și a bazei materiale prin finanțări guvernamentale pentru învățământ în mediul rural (program de reabilitare a școlilor prin Ministerul Educației); ✓ fondurile pentru învățământ vor trece în administrarea comunităților locale; ✓ programe specific existente pentru dezvoltarea resurselor umane; ✓ piața modernă a muncii aflată în continuă schimbare ✓ finanțări guvernamentale pentru învățământ în mediul rural; ✓ fonduri comunitare alocate sprijinirii educației și formării profesionale, pentru perioada 2021-2027 	<ul style="list-style-type: none"> ✓ lipsa unei armonizări a nivelului de educație și a procesului în care aceasta se face față de alte comunități europene similare; ✓ fenomenul migrației tinerilor ori a persoanelor cu grad de școlarizare ridicat către zone și slujbe mai bine plătite; ✓ lipsa personalului calificat capabil să elaboreze proiecte/ programe pentru accesarea de fonduri nerambursabile în domeniul educației; ✓ sistemul educational are un cadru legal instabil ✓ lipsa surselor necesare privind asigurarea cofinanțării pentru proiectele de infrastructură în învățământ și cultură; ✓ lipsa fondului locativ pentru stabilizarea personalului didactic în comună; ✓ continuarea procesului de scădere a populației școlare din învățământul

**Strategie de Dezvoltare Locala Socio – Economica a Comunei Tazlău
Județul Neamț**

*** 2021 – 2027 ***

	<p>primar și gimnazial ca efect direct a reducerii sporului natural;</p> <ul style="list-style-type: none"> ✓ creșterea numărului de copii cu părinți plecați la muncă în străinătate.
DOMENIUL – ASISTENȚA SOCIALĂ	
PUNCTE TARI	PUNCTE SLABE
<ul style="list-style-type: none"> ✓ programe legate de ajutoare sociale; ✓ disponibilitatea unor spații de a putea fi reabilitate și transformate în centre sociale; ✓ cămin cultural modernizat care poate găzdui activitățile sociale, activități care pot genera fonduri pentru reabilitarea clădirilor; ✓ acces direct la informații privind formele de ajutor de stat datorită liniilor de comunicații existente. 	<ul style="list-style-type: none"> ✓ Neîndeplinirea efectivului necesar de personal calificat în servicii sociale; ✓ lipsa actorilor locali capabili să presteze sau să preia responsabilitatea unor servicii sociale; ✓ absența programelor de susținere și încurajarea reîntegrării active pe piața muncii; ✓ buget redus la nivel local pentru servicii sociale; ✓ dotarea materială în domeniu este veche și insuficientă; ✓ populație numeroasă aflată în situație de risc social; ✓ lipsa de spații adecvate; ✓ lipsa unor centre sociale de zi; ✓ mediului rural nu reprezintă o atracție investitională importantă pentru specialiștii în domeniu; ✓ sediul situațiilor de urgență se află într-un spațiu impropriu desfășurării acestor activități; ✓ remiza PSI trebuie modernizată și

**Strategie de Dezvoltare Locala Socio – Economica a Comunei Tazlău
Județul Neamț**

*** 2021 – 2027 ***

	<p>necesită reparație capitală</p> <ul style="list-style-type: none"> ✓ sursă de apă pentru incendii insuficientă ✓ inexistenta unui sediu separat pentru serviciul de asistență socială ✓ dotarea materială în domeniu este veche și insuficientă.
OPORTUNITĂȚI	AMENINȚĂRI
<ul style="list-style-type: none"> ✓ posibilitatea ca infrastructura socială existentă (cămine culturale) să servească ca spații pentru furnizarea de servicii sociale în urma reabilitărilor și modernizărilor absolut necesare; ✓ existența de spații excedentare la nivel de comună; ✓ politici sociale de susținere din partea UE; ✓ oportunități de finanțare nerambursabilă prin fonduri guvernamentale și prin fonduri structurale POS DRU, PO Regional și PO Dezvoltare Rurală 	<ul style="list-style-type: none"> ✓ neindeplinirea standardelor în domeniul asistenței sociale ✓ scopul serviciilor de asistență socială este greșit interpretat; ✓ buget insuficient pentru activități sociale și pentru cofinanțarea proiectelor sociale potențiale a fi finanțate cu fonduri UE;
DOMENIUL - SĂNĂTATE	
PUNCTE TARI	PUNCTE SLABE
<ul style="list-style-type: none"> ✓ Farmacie – un sediu ✓ Cabinet medic stomatolog – un sediu ✓ Cabinet medic familie- un sediu ✓ existența personalului calificat pentru furnizarea de servicii în domeniul 	<ul style="list-style-type: none"> ✓ necesitățile populației la nivelul întregii comune nu pot fi acoperite de actuala infrastructura de sănătate; ✓ dotări materiale vechi și insuficiente; ✓ personalului medical insuficient;

**Strategie de Dezvoltare Locala Socio – Economica a Comunei Tazlău
Județul Neamț**

*** 2021 – 2027 ***

<p>sănătății</p> <ul style="list-style-type: none"> ✓ acces direct la informații datorită liniilor de comunicații existente; 	<ul style="list-style-type: none"> ✓ mediului rural este ocolit de specialiștii în domeniu; ✓ nu există un program de monitorizare și control a factorilor de risc pentru sănătatea populației locale; ✓ populația tratează cu indiferență adoptarea unui mod de viață sănătos; ✓ fonduri insuficiente
OPORTUNITĂȚI	AMENINȚĂRI
<ul style="list-style-type: none"> ✓ modernizarea și dotarea la standarde UE a infrastructurii de sănătate; ✓ informarea și conștientizarea populației cu privire la adoptarea unui mod de viață sănătos prin promovarea principiilor naturiste; ✓ oportunități de finanțare nerambursabilă prin fonduri guvernamentale și prin fonduri structurale POS DRU, PO Regional și PO Dezvoltare Rurală 	<ul style="list-style-type: none"> ✓ standard neindeplinite în domeniul sănătății; ✓ folosirea ineficientă a dotărilor; ✓ lipsa personalului calificat capabil să elaboreze proiecte/ programe pentru accesarea de fonduri nerambursabile în domeniul sănătății; ✓ absența fondurilor pentru cofinanțarea proiectelor potențiale a fi finanțate cu fonduri UE
DOMENIUL – LOCUINȚE ȘI DOTĂRI	
PUNCTE TARI	PUNCTE SLABE
<ul style="list-style-type: none"> ✓ Starea fizică a construcțiilor este relativ bună ✓ Accesul populației la informații privind codul construcțiilor și la exigențele condițiilor de locuit; ✓ specialist tehnic în cadrul primăriei, în acest domeniu; ✓ acces la telefonie fixă, mobilă, TV, 	<ul style="list-style-type: none"> ✓ Condițiile de locuit neconforme exigențelor actuale; ✓ Locuitorii nu au banii necesari pentru aplicarea noilor standarde și utilizarea facilităților actuale de locuit; ✓ Discrepanțe mari între diversele categorii sociale; ✓ politicile moderne de urbanism sunt

**Strategie de Dezvoltare Locala Socio – Economica a Comunei Tazlău
Județul Neamț**

*** 2021 – 2027 ***

internet, WI-FI ;	<p>insuficient promovate;</p> <ul style="list-style-type: none"> ✓ lipsa spațiilor de tip ANL care să ofere condițiile necesare pentru atragerea și menținerea personalului calificat în comună; ✓ insuficiența dotarilor IT în contextul evoluției tehnologice actuale
OPORTUNITĂȚI	AMENINȚĂRI
<ul style="list-style-type: none"> ✓ posibilitatea creșterii standardului de viață prin îmbunătățirea condițiilor de locuit; ✓ existența materialelor și tehnologiilor noi pentru construcții; ✓ oportunități de finanțare prin fonduri guvernamentale privind investiții imobiliare 	<ul style="list-style-type: none"> ✓ Renunțarea la arhitectura tradițională; ✓ Utilizarea neadecvată și ineficientă a materialelor moderne de construcție; ✓ Lipsa experienței în gestionarea fondurilor pentru construcții
DOMENIUL - INDUSTRIE	
PUNCTE TARI	PUNCTE SLABE
<ul style="list-style-type: none"> ✓ În Tazlău sunt înregistrate în prezent un total de 43 firme, dintre care 42 firme SRL, 1 firme SRLD. Domeniile de activitate cele mai populare în Tazlău sunt: exploatare forestieră Comerț cu amănuntul în magazine nespecializate, cu vânzare predominantă de produse alimentare, băuturi și tutun, tăierea și rândeluirea lemnului; ✓ forța de muncă calificată și ieftină; 	<ul style="list-style-type: none"> ✓ serviciile de sprijin și consultanță pentru afaceri lipsesc; ✓ parteneriatul public – privat este slab dezvoltat; ✓ lipsa informației în domeniu: oportunități de finanțare, juridic, etc.; ✓ nesiguranța mediului de afaceri; ✓ alinierea la normele europene implică costuri suplimentare și va conduce unele firme spre faliment; ✓ promovare insuficientă a potențialului

**Strategie de Dezvoltare Locala Socio – Economica a Comunei Tazlău
Județul Neamț**

*** 2021 – 2027 ***

<ul style="list-style-type: none"> ✓ dezvoltarea activităților industriale este favorizată de prezenta resurselor naturale bogate; ✓ cadru natural propice pentru dezvoltarea unor activități industriale competitive. 	<p align="center">zonei</p>
OPORTUNITĂȚI	AMENINȚĂRI
<ul style="list-style-type: none"> ✓ posibilitatea atragerii de investitori datorită existenței forței de muncă ieftine; ✓ existența fondurilor structurale: POS Creșterea Competitivității Economice și Dezvoltare Rurală ✓ posibilitatea dezvoltării mediului de afaceri; ✓ crearea de locuri de muncă și creșterea gradului de ocupare în activități non-agricole; ✓ creșterea valorii economice a localității 	<ul style="list-style-type: none"> ✓ insuficiența dezvoltare a infrastructurii fizice; ✓ activitățile industriale pot avea efecte negative asupra mediului și populației; ✓ activitățile industriale locale sunt slab competitive; ✓ nu există fonduri minime pentru dezvoltarea de activități industriale; ✓ pregătire manageriala redusă; ✓ dese modificări legislative în domeniul fiscal; ✓ acces redus la credite; ✓ neatractivitate economică a zonei datorită izolării și a infrastructurii precare
DOMENIUL- ECONOMIE	
PUNCTE TARI	PUNCTE SLABE
<ul style="list-style-type: none"> ✓ pondere redusă a populației ocupată în agricultura de subzistență; ✓ nivelul veniturilor populației este mai mare față de alte zone rurale; ✓ mobilitate și un spirit antreprenorial 	<ul style="list-style-type: none"> ✓ număr foarte scăzut de agenți economici la nivel local; ✓ inexistența serviciilor de consultanță pentru afaceri; ✓ parteneriatul public – privat este slab

**Strategie de Dezvoltare Locala Socio – Economica a Comunei Tazlău
Județul Neamț**

*** 2021 – 2027 ***

<p>sporit față de alte comunități rurale datorită absenței cooperativizării</p> <ul style="list-style-type: none"> ✓ prezenta resurselor naturale impulsionează dezvoltarea economică ✓ structura populației pe grupe de vârstă este echilibrată, comparativ cu alte localități din mediul rural unde tinerii au plecat spre orașe ✓ cadru natural propice pentru dezvoltarea de activități economice – inclusiv turism; ✓ cadrul socio – economic permite diversificarea activităților economice individuale; 	<p>dezvoltat;</p> <ul style="list-style-type: none"> ✓ lipsa informației în domeniu: oportunități de finanțare, juridic, etc. ✓ nesiguranța mediului de afaceri; ✓ alinierea la normele europene implică costuri suplimentare și vor conduce unele firme spre faliment; ✓ starea proastă a infrastructurii fizice și de utilități; ✓ promovare insuficientă a potențialul zonei;
OPORTUNITĂȚI	AMENINȚĂRI
<ul style="list-style-type: none"> ✓ posibilitatea atragerii de investitori datorită existenței forței de muncă. ✓ existența fondurilor structurale: POS Creșterea Competitivității Economice și Dezvoltare Rurală. ✓ posibilitatea dezvoltării mediului de afaceri - facilități acordate de stat în domeniul agricol și zootehnic: subvenții, etc. ✓ neutilizarea intensivă a îngrășămintelor chimice a permis păstrarea calității solului 	<ul style="list-style-type: none"> ✓ inexistența forței de muncă calificate; ✓ infrastructura fizică insuficient dezvoltată; - slaba competitivitate; ✓ inexistența la populație a fondurilor minime pentru demararea unor afaceri; ✓ pregătire manageriala redusă; ✓ dese modificări legislative in domeniul fiscal; ✓ acces redus la credite.

**Strategie de Dezvoltare Locala Socio – Economica a Comunei Tazlău
Județul Neamț**

*** 2021 – 2027 ***

DOMENIUL - SERVICII	
PUNCTE TARI	PUNCTE SLABE
<ul style="list-style-type: none"> ✓ Existența unor servicii pentru populație (poștă, TV, internet, telefonie fixă și mobilă, servicii medicale, service uilaje agricole, etc.) ✓ personal calificat pentru serviciile prestate; ✓ existența cererii de servicii pentru populație; ✓ cadrul socio – economic permite diversificarea activităților economice individuale. 	<ul style="list-style-type: none"> ✓ populație îmbătrânită; ✓ plaja serviciilor nu raspunde nevoilor populației; ✓ ponderea scăzută a satelor alimentate cu apă potabilă ✓ lipsa infrastructurii de canalizare; ✓ lipsa serviciilor de consultanța pentru afaceri; ✓ parteneriatul public – privat este slab dezvoltat; ✓ lipsa informației în domeniu: oportunități de finanțare, juridic, etc.; ✓ lipsa programelor de formare în domeniul serviciilor; ✓ venituri reduse din servicii; ✓ relativa izolare geografica față de orașele mari și starea precara a drumurilor; ✓ absența fondurilor de start pentru pornirea afacerilor;
OPORTUNITĂȚI	AMENINȚĂRI
<ul style="list-style-type: none"> ✓ oportunitatea dezvoltării și creșterii calității serviciilor prestate către populație; ✓ diversificarea ariei de servicii pentru populație; ✓ folosirea tehnologiilor noi, moderne în 	<ul style="list-style-type: none"> ✓ Acces redus la serviciile oferite; ✓ infrastructura fizică insuficient dezvoltată; ✓ slaba competitivitate a prestatorilor locali de servicii; ✓ inexistența fondurilor minime pentru

**Strategie de Dezvoltare Locala Socio – Economica a Comunei Tazlău
Județul Neamț**

*** 2021 – 2027 ***

<p>prestarea serviciilor;</p> <ul style="list-style-type: none"> ✓ existența fondurilor structurale: POS Creșterea Competitivității Economice și Dezvoltare Rurală; ✓ existența politicilor de dezvoltare a serviciilor în mediul rural; ✓ posibilitatea dezvoltării mediului de afaceri; ✓ creșterea gradului de ocupare și a valorii economice a localității. 	<p>demararea unor afaceri;</p> <ul style="list-style-type: none"> ✓ pregătire managerială redusă; ✓ dese modificări legislative în domeniul fiscal; ✓ acces redus la credite; ✓ neatractivitate economică a zonei datorită izolării și a infrastructurii precare.
DOMENIUL – TURISM / AGROTURISM	
PUNCTE TARI	PUNCTE SLABE
<ul style="list-style-type: none"> ✓ Cadrul natural favorabil (peisaje încantătoare, calitatea aerului și a apei foarte bune); ✓ Tradiții și obiceiuri populare, meșteșuguri tradiționale; ✓ Inițiative ale APL pentru valorificarea turismului și agroturismului 	<ul style="list-style-type: none"> ✓ Fonduri insuficiente pentru investiții în turism/agroturism; ✓ Lipsa promovării turistice a zonei; ✓ Exigențele impuse de cadrul legislativ în vigoare; ✓ Exigențele tot mai ridicate ale clienților; ✓ lipsa personalului calificat capabil să elaboreze proiecte/ programe pentru accesarea de fonduri nerambursabile în domeniul turismului
OPORTUNITĂȚI	AMENINȚĂRI
<ul style="list-style-type: none"> ✓ Proiecte în derulare pentru modernizarea infrastructurii; ✓ Posibilitatea valorificării potențialului de dezvoltare a turismului/ agroturismului; 	<ul style="list-style-type: none"> ✓ Pierderea specificului tradițional al zonei, disiparea valorilor și tradițiilor locale

**Strategie de Dezvoltare Locala Socio – Economica a Comunei Tazlău
Județul Neamț**

*** 2021 – 2027 ***

<ul style="list-style-type: none"> ✓ Posibilitatea dezvoltării turismului ecologic; ✓ Crearea de locuri de muncă; ✓ Construirea unui parteneriat public-privat pentru valorificarea potențialului turistic/ agroturistic; ✓ Existența Fondurilor structurale – Fondul de Dezvoltare Regională și Fondul European pentru Agricultură și Dezvoltare Rurală. 	
DOMENIUL – TRANSPORT	
PUNCTE TARI	PUNCTE SLABE
<ul style="list-style-type: none"> ✓ populația comunei este conectată primar sau secundar la rețeaua rutieră a județului ✓ Rețea proprie de drumuri (drumuri comunale, drumuri vicinale, ulițe); 	<ul style="list-style-type: none"> ✓ distanța medie față de centrele urbane; ✓ lipsa personalului propriu pentru întreținerea rețelei de drumuri locale; ✓ fonduri locale insuficiente. ✓ grad redus de modernizare a drumurilor având 11 de kilometri de drum comunal asfaltat; ✓ existența unor zone predispuse la dezastre naturale; ✓ resurse financiare reduse care să asigure finanțarea de lucrări de mare anvergură.
OPORTUNITĂȚI	AMENINȚĂRI
<ul style="list-style-type: none"> ✓ Creșterea calității vieții populației locale; ✓ oportunitatea utilizării tehnologiilor 	<ul style="list-style-type: none"> ✓ incapacitatea autorităților locale de a finanța investiții mari în infrastructură sau de a asigura cofinanțarea la

**Strategie de Dezvoltare Locala Socio – Economica a Comunei Tazlău
Județul Neamț**

*** 2021 – 2027 ***

<p>noi pentru modernizarea infrastructurii de drumuri;</p> <ul style="list-style-type: none"> ✓ existența unor fonduri de la guvern pentru modernizarea infrastructurii rurale; ✓ existența fondurilor structurale: Programul Operational Sectorial Mediu, POS Transport, și Programul National de Dezvoltare Rurală; ✓ posibilitatea de a apela la specialiști și firme din Piatra Neamt, Targu Neamt, Bicaș în domeniul dezvoltării infrastructurii; ✓ posibilitatea creării unor firme de transport locale; ✓ posibilitatea obținerii de credite pentru infrastructură. 	<p>proiecte mari de infrastructură;</p> <ul style="list-style-type: none"> ✓ creșterea gradului de poluare; ✓ insuficienta colaborare cu unități administrativ teritoriale învecinate pentru promovarea unor proiecte de interes regional.
DOMENIUL – TEHNICO - EDILITAR	
PUNCTE TARI	PUNCTE SLABE
<ul style="list-style-type: none"> ✓ rețea de apă potabilă în extindere la nivelul comunei; ✓ rețea de iluminat modern în extindere; ✓ Apropierea geografică de alte localități și posibilitatea construirii rețelei de utilități comune. ✓ Proiect de înființare a rețelei de canalizare ✓ existența rețelei de electricitate, telefonie, internet, televiziune prin 	<ul style="list-style-type: none"> ✓ ponderea scăzută a comunei alimentată cu apă potabilă ✓ lipsa infrastructurii de canalizare; ✓ lipsa serviciilor de salubritate; ✓ Folosirea surselor tradiționale de apă, periculoase pentru sănătate; ✓ inexistența unui serviciu de colectare selectivă a deșeurilor menajere la standarde și a dotărilor necesare – utilaje, rampă depozitare, etc.

**Strategie de Dezvoltare Locala Socio – Economica a Comunei Tazlău
Județul Neamț**

*** 2021 – 2027 ***

cablu	
OPORTUNITĂȚI	AMENINȚĂRI
<ul style="list-style-type: none"> ✓ calitatea vieții locuitorilor comunei poate fi îmbunătățită; ✓ dezechilibrele ecologice cauzate de lipsa canalizării pot fi surmontate; ✓ fonduri guvernamentale pentru modernizarea infrastructurii rurale; ✓ existența fondurilor structurale: Programul Operațional Sectorial Mediu, POS Transport, și Programul Național de Dezvoltare Rurală; ✓ posibilitatea de a apela la specialiști și firme din Piatra Neamț, Târgu Neamț în domeniul dezvoltării infrastructurii; ✓ posibilitatea obținerii de credite pentru infrastructura. 	<ul style="list-style-type: none"> ✓ autorităților locale au capacitate redusă de a finanța investiții mari în infrastructură; ✓ cofinanțarea potențialelor proiecte mari de infrastructură poate fi greu de dus; ✓ parteneriate insuficiente cu unități administrativ teritoriale învecinate pentru promovarea unor proiecte de interes regional; ✓ capacitate scăzută a populației de a prelua costuri specifice de utilizare și întreținere a infrastructurii; ✓ cadrul legislativ care menține o structură de monopol pentru furnizarea anumitor servicii din infrastructura de utilități.
DOMENIUL – ENERGIE ELECTRICA	
PUNCTE TARI	PUNCTE SLABE
<ul style="list-style-type: none"> ✓ rețea de energie electrică; ✓ Consumul casnic de energie se situează la un nivel mediu; ✓ Existența unor resurse energetice la nivelul comunei (potențial centrala fotovoltaica) 	<ul style="list-style-type: none"> ✓ lipsesc fondurile pentru investiții în energie;
OPORTUNITĂȚI	AMENINȚĂRI
<ul style="list-style-type: none"> ✓ creșterea nivelului de trai și a gradului de civilizație; ✓ disponibilitatea tehnologiilor moderne 	<ul style="list-style-type: none"> ✓ autorităților locale au capacitate scăzută de a finanța investiții mari în energie;

**Strategie de Dezvoltare Locala Socio – Economica a Comunei Tazlău
Județul Neamț**

*** 2021 – 2027 ***

<p>și a soluțiilor ecologice de valorificare a resurselor energetice;</p> <ul style="list-style-type: none"> ✓ existența fondurilor structurale: Programul Operational Sectorial Mediu, și Programul Național de Dezvoltare Rurală; ✓ posibilitatea obținerii de credite pentru investiții în energie. 	<ul style="list-style-type: none"> ✓ autorităților locale au capacitate scăzută de a asigura cofinanțarea la potențiale proiecte mari în domeniu ✓ colaborare precară cu unități administrativ teritoriale învecinate pentru promovarea unor proiecte de interes regional; ✓ capacitate scăzută a populației de a prelua costuri specifice de utilizare și întreținere a infrastructurii; de ex. Pentru extinderea rețelei de gaz este nevoie și de aportul financiar al populației; ✓ nerespectarea standardelor de siguranță și protecție; ✓ aplicarea neadecvată și inconsecvență a politicilor energetice.
DOMENIUL – MEDIU	
PUNCTE TARI	PUNCTE SLABE
<ul style="list-style-type: none"> ✓ utilizarea îngrășământului natural în agricultură și mai puțin a pesticidelor și îngrășămintelor chimice; ✓ relativa depărtare de platformele industriale poluante; ✓ existența personalului medical specializat care deservește dispensarul din comună; ✓ monitorizarea expunerii la riscuri de 	<ul style="list-style-type: none"> ✓ Nu există un sistem de monitorizare al poluării apei și solului; ✓ Populația nu conștientizează riscurile de îmbolnăvire deși au posibilități financiare reduse pentru îngrijirea adecvată a sănătății; ✓ populația rurală nu este informată suficient; ✓ pânza freatică este aproape de

**Strategie de Dezvoltare Locala Socio – Economica a Comunei Tazlău
Județul Neamț**

*** 2021 – 2027 ***

<p>îmbolnăvire de către Direcția de Sănătate Publică;</p> <ul style="list-style-type: none">✓ informarea populației cu privire la riscurile de îmbolnăvire;✓ existența resurselor naturale locale✓ Ponderea mică a terenurilor amenințate în raport cu suprafața comunei;✓ Efectuarea de lucrări de regularizare a cursurilor de apa cu probleme și de stabilizare a terenurilor inundabile;	<p>suprafața solului, ceea ce poate polua apa ca urmare a activităților gospodărești;</p> <ul style="list-style-type: none">✓ dejecțiile animale afectează calitatea mediului;✓ preocuparea redusă pentru protecția mediului;✓ soluții insuficiente pentru valorificarea resurselor naturale locale;✓ lipsa fondurilor locale pentru valorificarea resurselor naturale;✓ Insuficiența fondurilor locale pentru stabilizarea terenurilor;✓ inexistența unor actori locali interesați de parteneriate pentru protecția mediului;✓ absența fondurilor locale pentru proiecte de mediu;✓ Pânza freatică apropiată de suprafața solului favorizează poluarea apei prin activitățile gospodărești.✓ Inexistența stației de epurare a apelor reziduale.✓ Lipsa rampelor de depozitare a gunoiului.✓ Existența fenomenului de eroziune a solului prin alunecări de teren, inundații, defrișări.✓ Colectarea gunoiului menajer nu se
---	--

**Strategie de Dezvoltare Locala Socio – Economica a Comunei Tazlău
Județul Neamț**

*** 2021 – 2027 ***

OPORTUNITĂȚI	AMENINȚĂRI
<ul style="list-style-type: none"> ✓ Îmbunătățirea stării de sănătate a populației locale; ✓ Dotarea cu echipamente medicale noi, performante; ✓ Abordarea tehnologiilor noi de valorificare a resurselor naturale locale; ✓ Dezvoltarea durabilă a localității; ✓ existența unor programe cu finanțare internațională orientate direct spre protecția mediului și a naturii; ✓ creșterea interesului autorității locale în promovarea de parteneriate pentru protecția mediului; ✓ posibilitatea dezvoltării de colaborări în domeniul protecției mediului; ✓ existența POS Mediu. 	<p align="right">efectueaza selectiv</p> <ul style="list-style-type: none"> ✓ Rezistența fata de schimbarea modului de viață; ✓ extracția gazului metan poate induce poluarea mediului natural; ✓ fenomene de aciditate a terenului, eroziune; ✓ existența unor zone predispuse la dezastre naturale; ✓ supraexploatarea resurselor naturale; ✓ insuficiența fondurilor destinate protecției mediului; ✓ depozitarea necontrolată a deșeurilor de către populație; ✓ costurile proiectelor de mediu finanțate prin fonduri UE implică cofinanțări mari de care administrația publică locală nu dispune

**Strategie de Dezvoltare Locala Socio – Economica a Comunei Tazlău
Județul Neamț**

* 2021 – 2027 *

DOMENIUL – ADMINISTRAȚIE PUBLICĂ	
PUNCTE TARI	PUNCTE SLABE
<ul style="list-style-type: none"> ✓ Existența infrastructurii fizice pentru desfășurarea activităților administrative – sediu propriu; ✓ Implicarea activă a conducerii în procesul de reformă a administrației; ✓ Existența unor proceduri organizaționale care facilitează desfășurarea raporturilor de muncă în instituție și asigură un flux informațional și al documentelor adecvat; ✓ Actualizarea periodică a organigramei instituției; ✓ Aplicarea unui management financiar riguros bazat pe utilizarea rațională și eficientă a bugetului / fondurilor disponibile; ✓ Dotare cu echipamente IT; ✓ Dotari tehnice specifice; ✓ Existența personalului propriu care poate constitui nucleul pentru dezvoltarea de programe; ✓ Asigurarea liberului acces la informații de interes public și transparența procesului administrativ pentru dezvoltare comunitară; ✓ Absorbția ridicată a fondurilor 	<ul style="list-style-type: none"> ✓ Salariile reduse și posibilitățile reduse de motivare financiară îndepărtează oamenii pregătiți de domeniul administrației; ✓ Imposibilitatea promovării salariaților în cadrul instituției; ✓ Personal insuficient și alocarea de sarcini suplimentare care depășesc fișa postului; ✓ Lipsa unor metodologii de raportare și evaluare lunară a activității desfășurate; ✓ Baza materială precară; ✓ Patrimoniu restrâns care nu permite desfășurarea de activități; ✓ Lipsa parteneriatelor public- privat; ✓ Resurse financiare insuficiente pentru modernizarea și dezvoltarea Primăriei; ✓ Constrângerile financiare restrâng domeniile de intervenție

**Strategie de Dezvoltare Locala Socio – Economica a Comunei Tazlău
Județul Neamț**

*** 2021 – 2027 ***

structurale;	
OPORTUNITĂȚI	AMENINȚĂRI
<ul style="list-style-type: none"> ✓ Oportunități de finanțări nerambursabile în domeniul pregătirii personalului administrației POS DRU ✓ Oportunități de modernizare a administrației: PO Dezvoltarea Capacității Administrative. 	<ul style="list-style-type: none"> ✓ Fluctuații de personal; ✓ Ciclurile electorale perturba uneori funcționarea administrației locale; ✓ Absența resurselor financiare; ✓ Inexistența parteneriatelor pentru dezvoltarea de programe; ✓ Imposibilitatea stimulării potențialilor parteneri; ✓ Absența de personal calificat; ✓ Cadrul legislativ instabil.

**Strategie de Dezvoltare Locala Socio – Economica a Comunei Tazlău
Județul Neamț**

*** 2021 – 2027 ***

PLANUL LOCAL DE ACȚIUNE

DOMENIUL CULTURA			
Activități propuse	Resurse disponibile	Echipe de lucru	Etapele proiectului
Achiziționarea unui sistem electronic de management al documentelor pentru o mai buna organizare și comunicare atat la nivel intern cât și la nivel cu utilizatorii serviciilor de bibliotecă.	Fonduri locale		Identificare actori locali care să investească;
Dotarea și modernizarea bibliotecii comunale și a căminului cultural cu mobilier adecvat și aparatură IT	Fonduri guvernamentale – Ministerul Culturii	Compartiment contabilitate, financiar, impozite și taxe	Identificare agenți economici interesați de parteneriate în domeniul cultural și cointeresarea acestora pentru investitii în infrastructură
Organizarea unui muzeu sătesc sau a unei case țărănești	Împrumuturi	Compartiment cultura	Pregătire documente specifice
Actualizarea și completarea colecțiilor de bibliotecă, modernizarea incintei și a serviciilor oferite.	POS Dezvoltarea Resurselor Umane		Obținere avize
	PNDR – măsura 322		Pregătire cerere de finanțare

**Strategie de Dezvoltare Locala Socio – Economica a Comunei Tazlău
Județul Neamț**

*** 2021 – 2027 ***

<p>Extinderea rețelei de internet WI-FI și la nivel de comună</p> <p>Un complex sportiv dotat cu sală de sport și un stadion, precum și dotarea acestuia cu baza materială necesară</p>			<p>și documentații adiacente</p> <p>Organizare programe culturale</p>
<p>Reabilitarea și modernizarea terenurilor de sport existente</p>			
<p>Un complex de relaxare care va cuprinde o piscină acoperită, precum și un bazin în aer liber, totul într-un complex cu spații verzi, și spații de joacă pentru copii</p>			
<p>Club pentru petrecerea timpului liber pentru bătrâni și tineri</p>			
<p>Dublarea activităților din cadrul căminului cultural prin înființarea de unități de asistență socială – caz în care aceste clădiri pot fi preluate de actori locali, cum ar fi parohiile.</p>			
<p>Inființare punct de informare în cadrul Căminului Cultural</p>			
<p>Amenajarea bisericilor comunei (mochetare,</p>			

**Strategie de Dezvoltare Locala Socio – Economica a Comunei Tazlău
Județul Neamț**

*** 2021 – 2027 ***

centrale termice, construcții de reabilitare, pictură, etc)			
Program cultural diversificat de ziua comunei în care să se aducă îf prim plan obiceiurile și datinile locului, meșteșugurile și arta populară specifică să fie puse în lumina			
Îmbogățirea periodică a fondului de carte al bibliotecii școlare			
Identificarea de actori locali care să facă investiții în domeniu, la nivelul comunei			
Construirea unui spațiu cultural în satul Tazlău			
Construirea unei biblioteci moderne în satul Tazlău			
DOMENIUL - EDUCAȚIE			
Activități propuse	Resurse disponibile	Echipa de lucru	Etapele proiectului
Amenajare și dotare laboratoare școlare (fizică, chimie, biologie, informatică)			Realizare SF
Dotarea cu echipament din domeniul tehnologiei informației - IT mobile			Obținere avize
Îmbogățirea fondului de carte al bibliotecilor			Analiza situației actuale și a necesarului privind dotarea

**Strategie de Dezvoltare Locala Socio – Economica a Comunei Tazlău
Județul Neamț**

*** 2021 – 2027 ***

<p align="center">scolare</p> <p>Asigurarea agentului termic pentru încălzire în sistem centralizat Asigurarea dotării materiale și de laborator</p> <p>Înființarea unei școlii de arte și meserii, cu asigurarea bazei materiale necesare</p> <p>Înființarea unui centru de formare profesională inițială și continuă pentru meseriile de tâmplar, țesător, cioplitor în piatră</p> <p>Organizarea unor cursuri privind managementul fermelor</p> <p>Organizarea unor cursuri de perfecționare în domeniul educației și pedagogiei</p> <p>Amenajare terenur de sport în comună</p> <p>Organizarea de cursuri de formare profesională pentru creșterea calificării personalului angajat, cursuri ce vor fi organizate de Primăria Tazlău în colaborare cu alte instituții ale statului cu</p>	<p align="center">Fonduri locale</p> <p>Fonduri guvernamentale – Ministerul Educatiei si Cercetării</p> <p align="center">Împrumuturi</p> <p>POS Dezvoltarea Resurselor Umane</p> <p>PO Regional – axa 3</p> <p>PNDR-măsura 322</p>	<p align="center">Compartiment contabilitate, financiar, impozite și taxe</p> <p align="center">Compartiment administrativ</p>	<p align="center">(inclusiv IT)</p> <p>Efectuarea unui studiu cu privire la necesitatea spațiilor pentru sport, precum si a unei analize de cost</p> <p>Pregătire cerere de finanțare și documentații conexe</p> <p>Programe/campanii educaționale privind protecția mediului</p>
---	---	--	---

**Strategie de Dezvoltare Locala Socio – Economica a Comunei Tazlău
Județul Neamț**

*** 2021 – 2027 ***

<p>reprezentare în domeniu</p> <p>Orientarea și instruirea elevilor pentru calificări cerute pe piața muncii</p> <p>Dezvoltarea parteneriatului școală-familie</p> <p>Organizarea de cursuri de calificare la locul de muncă</p> <p>Îmbunătățirea calității resurselor umane din învățământ</p>			
<p>Desfașurarea de programe de protecția mediului în grădinițe și școli vizând formarea comportamentului și a deprinderilor unui trai ecologic</p>			
<p>Organizarea de cursuri de pregătire profesională, pentru cetățenii comunei, specifice pentru unitățile economice ce urmează a se înființa</p>			

**Strategie de Dezvoltare Locala Socio – Economica a Comunei Tazlău
Județul Neamț**

*** 2021 – 2027 ***

<p>Conștientizarea cadrelor didactice în ceea ce privește influența și rolul de formator</p>			
DOMENIUL – ASISTENȚĂ SOCIALĂ			
Activități propuse	Resurse disponibile	Echipa de lucru	Etapele proiectului
<p>Crearea de servicii specializate pentru îngrijire la domiciliu</p>	<p>Fonduri locale Fonduri guvernamentale</p>	<p>Compartiment autoritate tutelară</p>	<p>Efectuare analiza socială Elaborarea unui plan de</p>

**Strategie de Dezvoltare Locala Socio – Economica a Comunei Tazlău
Județul Neamț**

*** 2021 – 2027 ***

<p>Stabilirea unei colaborări între autoritățile publice locale și ONG-uri de profil</p> <p>Dotarea cu un autovehicul pentru Serviciul de asistență socială</p> <p>Dotarea cu baza materială necesară și asigurarea fondurilor necesare funcționării acestuia</p> <p>Înființarea unui centru pentru persoanele abuzate</p> <p>Asigurarea spațiului necesar, a bazei materiale și a personalului calificat</p> <p>Asigurarea fondurilor necesare funcționării în bune condiții</p> <p>Înființarea unui centru de formare profesională și calificare pentru persoanele aflate în dificultate</p> <p>Club pentru bătrâni și tineri</p>	<p>– Ministerul Muncii Solidarității Sociale și familiei</p> <p>Împrumuturi</p> <p>POS Dezvoltarea Resurselor Umane</p> <p>PNDR – măsura 322</p>	<p>Protecție socială</p>	<p>servicii sociale</p> <p>Realizare expertiză tehnică</p> <p>Elaborare Studiu de Fezabilitate</p> <p>Obținere avize</p> <p>Pregătire cerere de finanțare</p>
<p>Înființarea unui centru de zi și a unui centru permanent pentru copii</p>			

**Strategie de Dezvoltare Locala Socio – Economica a Comunei Tazlău
Județul Neamț**

*** 2021 – 2027 ***

<p>Înființarea unui camin pentru bătrâni</p> <p>Înființarea unei cantine sociale;</p> <p>Construcția unui centru de zi pentru persoane/familii defavorizate, pentru persoanele cu un nivel scăzut de trai</p> <p>Construirea unor locuințe sociale.</p> <p>Proiect de asistare socială a mamelor singure</p> <p>Înființare post de psiholog și personal specializat pe langa primarie în vederea consilierii persoanelor cu probleme (copiii abandonți/lăsați în grija unor terțe persoane, mame singure-familii monoparentale; persoane care consumă alcool și alte persoane aflate în dificultate)</p> <p>Dotare cabinet pentru asistență comunitară</p> <p>Necesitatea organizării unor întreprinderi sociale pentru persoane vulnerabile și pentru persoanele aflate în căutarea unui loc de muncă</p> <p>Campanii de conștientizare a populației cu privire la necesitatea serviciilor de asistentă socială</p>			
--	--	--	--

**Strategie de Dezvoltare Locala Socio – Economica a Comunei Tazlău
Județul Neamț**

*** 2021 – 2027 ***

Delegarea administrării serviciilor sociale către alți actori locali (parohii, ONG-uri, etc.)			
DOMENIUL – SERVICII DE SĂNĂTATE			
Activități propuse	Resurse disponibile	Echipa de lucru	Etapele proiectului
<p>Construirea unui centru medical care să asigure asistența medicală, precum și construirea de locuințe de serviciu pentru personalul medical angajat în vederea fidelizării acestuia și evitării migrației</p> <p>Realizarea centru/clinica/dispensar de urgențe medicale, diagnoza, tratament și reabilitare.</p> <p>Înființare punct medical Crucea Roșie în comună</p> <p>Înființarea de diverse cabinete medicale în sat</p> <p>Modernizarea dispensarului existent</p> <p>Înființarea unei secții de maternitate și asistență neonatologică</p> <p>Asigurarea de locuințe de serviciu pentru medici și personalul medical, cu scopul</p>	<p>Fonduri locale</p> <p>Fonduri guvernamentale – Ministerul Sănătății</p> <p>Împrumuturi</p> <p>PNDR – masura 322</p>	<p>Compartiment autoritate tutelară</p> <p>Protecție socială</p>	<p>Efectuarea unui studiu local pentru identificarea direcțiilor de dezvoltare a asistenței medicale la nivel de comună</p> <p>Pregătire studiu de fezabilitate</p> <p>Obținere avize</p> <p>Pregătire cerere de finanțare</p>

**Strategie de Dezvoltare Locala Socio – Economica a Comunei Tazlău
Județul Neamț**

*** 2021 – 2027 ***

<p>stabilirii acestora în comună</p> <p>Modernizarea bazei materiale existente și aducerea de noi tehnologii medicale</p>			
<p>Studiu pentru stabilirea calității apelor din sursele de apă subterane și de suprafață de pe teritoriul comunei, întrucât există nitriți și nitrați în apa potabilă</p>			
<p>Program complex de asigurare a securității umane față de expunerea la riscul de îmbolnăvire</p>			
<p>Program de conștientizare a populației cu privire la expunerea la agenți nocivi în diferite situații și necesitatea unor masuri drastice de protejare</p>			
<p>Program de educare a populației pentru adoptarea unui mod de viață sănătos</p>			
<p>Monitorizarea unor factori de risc pentru sănătatea umană: poluare chimică, zgomot, stres</p>			
<p>Organizarea societății civile pentru promovarea conceptelor moderne de sănătate umană</p>			

**Strategie de Dezvoltare Locala Socio – Economica a Comunei Tazlău
Județul Neamț**

*** 2021 – 2027 ***

DOMENIUL – TRANSPORT			
Activități propuse	Resurse disponibile	Echipa de lucru	Etapele proiectului
<p>Asfaltare drumuri comunale și sătești în sat Tazlău – 17 km (neasfaltați) – 53 drumuri sătești</p> <ul style="list-style-type: none"> • Asfaltare drumuri comunale: <p>- Drum sătesc str. Drumul Mocănitei - Drum sătesc str. Jderului – 0,146 km - Drum sătesc str. Brusturatu- 0,568 km - Drum sătesc str. Zorilor – 0,129 km - Drum sătesc str. Pârul Străjii – 0,184 km - Drum sătesc str. Mioriței – 0,141 km - Drum sătesc str. Nucului – 0,229 km - Drum sătesc str. Iazului – 0,209 km - Drum sătesc str. Cireșului – 0,196 km - Drum sătesc str. Brutăriei – 0,133 km - Drum sătesc str. Coborâșului – 0,181 km - Drum sătesc str. Viei – 0,147 km - Drum sătesc str. Vânătorilor – 0,497 km - Drum sătesc str. Trandafirilor – 0,188 km - Drum sătesc str. Chiriana – 0,400 km - Drum sătesc str. Castanelor – 0,482 km - Drum sătesc str. Magnoliei – 0,687 km - Drum sătesc str. Teiului – 0,282 km</p>	<p>Fonduri locale</p> <p>Fonduri guvernamentale</p> <p>Împrumuturi</p> <p>POS Mediu</p> <p>PNDR - măsura 322</p>	<p>Compartiment Urbanism și amenajarea teritoriului</p>	<p>Elaborare studiu de fezabilitate</p> <p>Obținere avize</p> <p>Pregătire cerere de finanțare si documentații conexe</p>

**Strategie de Dezvoltare Locala Socio – Economica a Comunei Tazlău
Județul Neamț**

*** 2021 – 2027 ***

<ul style="list-style-type: none"> - Drum sătesc str. Pasareleii – 0,145 km - Drum sătesc str. Salcâmului – 0,704 km - Drum sătesc str. Iasomieii – 0,098 km - Drum sătesc str. Mineii – 0,686 km - Drum sătesc str. Arinului – 0,304 km - Drum sătesc str. Moara Costan – 0,594 km - Drum sătesc str. Măgurii – 1,409 km - Drum sătesc str. Peștiosu – 1,5 km - Drum sătesc str. Obcinei – 0,200 km - Drum sătesc str. Colinei – 0,108 km - Drum sătesc str. Privighetorii – 0,150 km - Drum sătesc str. Stadionului – 0,229 km - Drum sătesc str. Tineretului – 0,239 km - Drum sătesc str. Câmpului – 0,202 km - Drum sătesc str. Forestierului – 0,127 lei - Drum sătesc str. Crivățului – 0,100 km 			
<p>Finalizarea lucrărilor de realizare a podului din beton armat peste râul Tazlău în zona de legătură a Străzii Salcâmului cu strada Măgurii</p>			
<p align="center">Amenajare parcuri</p>			
<p align="center">Reabilitarea drumurilor agricole</p>			
<p>Reabilitarea infrastructurii de transport pentru creșterea siguranței în circulația publică și asigurarea liberei deplasări a cetățenilor</p>			

**Strategie de Dezvoltare Locala Socio – Economica a Comunei Tazlău
Județul Neamț**

*** 2021 – 2027 ***

Promovarea transportului de persoane și de marfă din zona în rândul transportatorilor locali			
Reabilitarea infrastructurii de transport pentru creșterea siguranței în circulația publică și asigurarea liberei deplasări a cetățenilor			
DOMENIUL – TEHNICO – EDILITAR SI ENERGETIC			
Activități propuse	Resurse disponibile	Echipe de lucru	Etapele proiectului
<p>Înființare de sisteme centralizate de alimentare cu apă Sat Tazlău: Stație de captare a apelor. Stație de clorinare</p> <p>Modernizare stație de epurare existentă</p> <p>Modernizare captare apă existentă în Tazlău</p> <p>Forare puț pentru alimentare cu apă de adâncime</p> <p>Realizare rețea canalizare în satul Tazlău</p>	<p>Fonduri locale</p> <p>Fonduri guvernamentale</p> <p>Împrumuturi</p> <p>POS Mediu</p> <p>PNDR, măsura 322</p>	<p>Compartimentul Urbanism și amenajarea teritoriului</p>	<p>Elaborare studiu de fezabilitate</p> <p>Obținere avize</p> <p>Pregătire cerere de finanțare și documentatii conexe</p>

**Strategie de Dezvoltare Locala Socio – Economica a Comunei Tazlău
Județul Neamț**

*** 2021 – 2027 ***

<p>Sat Tazlău - rețea de canalizare în sistem centralizat</p> <p>Realizare stație de epurare</p> <p>Stație de epurare a apelor uzate – sat Tazlău</p> <p>Realizarea lucrărilor de apărare a malurilor râului Tazlău și scoaterea zonei deservite de strada Măgurii din categoria „Zonă inundabilă”;</p> <p>Regularizarea pâraielor Zamfira, Peștiosu, Racila, Coborâșului, Minei și a altor pâraiașe ce prezintă scurgeri periodice;</p> <p>Construirea unei stații de colectare și sortare a deșeurilor</p> <p>Dotarea comunei cu autovehicole pentru colectarea deșeurilor</p> <p>Dotarea comunei cu pubele pentru colectarea selecționată a deșeurilor</p>			
---	--	--	--

**Strategie de Dezvoltare Locala Socio – Economica a Comunei Tazlău
Județul Neamț**

*** 2021 – 2027 ***

Colectarea centralizată a rumegușului în vederea valorificării			
Construirea de platforme pentru depozitarea deșeurilor			
Înlocuirea posturilor TRAFO subdimensionate			
Înlocuirea rețelelor electrice învechite și uzate			
Înlocuirea stâlpilor din lemn cu stâlpi din beton			
Extinderea rețelei de energie electrică			
Extindere rețea iluminat public stradal			
Racordarea la rețeaua de energie electrică a gospodăriilor neracordate			
Construirea unei centrale bazată pe energie solară pentru asigurarea agentului termic în centrul comunei			
Construirea de centrale eoliene în punctele ce			

**Strategie de Dezvoltare Locala Socio – Economica a Comunei Tazlău
Județul Neamț**

*** 2021 – 2027 ***

urmează a fi stabilite în baza studiilor de specialitate			
Construire parc fotovoltaic			
Alimentarea cu gaze naturale a comunei			
Program de conștientizare a cetățenilor cu privire la necesitatea racordării la rețeaua edilitară pentru eliminarea expunerii la poluare și agenți patogeni			
Programe de educație pentru consumuri energetice			
Proiecte de asociere a culturilor agricole cu valorificarea energetica a produselor agricole.			
Extinderea de spații verzi în comună			
DOMENIUL – MANAGEMENTUL INTEGRAT AL DEȘEURILOR			
Activități propuse	Resurse disponibile	Echipa de lucru	Etapele proiectului
Înființare de sisteme centralizate de alimentare cu apă Sat Tazlău: Stație de captare a apelor. Stație de clorinare	Fonduri locale Fonduri guvernamentale POS Mediu	Compartimentul Urbanism și amenajarea teritoriului	Elaborare studiu de fezabilitate Obținere avize Pregătire cerere de finanțare

**Strategie de Dezvoltare Locala Socio – Economica a Comunei Tazlău
Județul Neamț**

*** 2021 – 2027 ***

<p>Modernizare captare apă existentă în Tazlău</p> <p>Forare puț pentru alimentare cu apă de adâncime</p> <p>Realizare rețea canalizare în satele Tazlău</p> <p>Sat Tazlău - rețea de canalizare în sistem centralizat</p> <p>Realizare stație de epurare</p> <p>Stație de epurare a apelor uzate – sat Tazlău</p> <p>Amenajarea – consolidarea malurilor - albiei râului Tazlău și a afluenților lor</p> <p>Construirea unei stații de colectare și sortare a deșeurilor</p> <p>Dotarea comunei cu autovehicole pentru colectarea deșeurilor</p> <p>Dotarea comunei cu pubele pentru colectarea</p>			<p>si documentații conexe</p>
--	--	--	-------------------------------

**Strategie de Dezvoltare Locala Socio – Economica a Comunei Tazlău
Județul Neamț**

*** 2021 – 2027 ***

selecționată a deșeurilor Colectarea centralizată a rumegușului în vederea valorificării			
Construirea de platforme pentru depozitarea deșeurilor			
Educarea populației cu privire la necesitatea și modul de gestionare a deșeurilor menajere solide			
Crearea infrastructurii locale de colectare și depozitare intermediară a deșeurilor solide			
Organizarea societății civile pentru promovarea conceptelor moderne de gestionare a deșeurilor			
Educația ecologică trebuie promovată la toate nivelurile			
Organizarea societății civile pentru promovarea conceptelor moderne de gestionare a deșeurilor			
Educația ecologică trebuie promovată la toate nivelurile			
DOMENIUL – AGRICULTURA / CREȘTEREA ANIMALELOR			

**Strategie de Dezvoltare Locala Socio – Economica a Comunei Tazlău
Județul Neamț**

*** 2021 – 2027 ***

Activități propuse	Resurse disponibile	Echipe de lucru	Etapele proiectului
<p>Înființare centru de colectare a produselor din carne și lapte – domeniul zootehnie</p> <p>Realizarea de programe de finanțare pentru dotarea crescătorilor de animale cu tehnologie de colectare și procesare a produselor animaliere</p> <p>Utilizarea la maxim a resurselor naturale ale comunei, respectiv fructe de pădure, ciuperci comestibile și plante medicinale</p>	<p>Fonduri locale</p> <p>Fonduri guvernamentale – ANIMMC</p> <p>Fonduri private</p> <p>Împrumuturi</p> <p>PNDR – măsura 312, măsura 142, măsura 125, măsura 112, măsura 121, măsura 123, măsura 221</p>	<p>Registrul agricol</p>	<p>Asigurarea de consultanță agricolă de specialitate</p> <p>Organizarea de întâlniri de informare</p> <p>Sprrijinirea persoanelor fizice și juridice care pregătesc proiecte să obțină avizele necesare</p> <p>Obținere avize</p> <p>Pregătire cerere de finanțare și documentații conexe</p>
Înființare ferme de ovine, bovine și păsări			
Construcție fabrică de prelucrare a laptelui			
Reabilitare pășuni și fânețe			
Înființare ateliere de reparații mașini agricole			
Proiect de investiții pentru platforme de depozitare a îngrășămintelor organice în fermele de subzistență			
Aplicarea unei politici agricole care să conducă la performanță și la valorificarea biomasei (nealimentar)	Programul Operațional Competitivitate		
Promovarea unei politici adecvate în domeniul resurselor umane care lucrează în agricultură și zootehnie	Programul Operațional Infrastructura Mare		

**Strategie de Dezvoltare Locala Socio – Economica a Comunei Tazlău
Județul Neamț**

*** 2021 – 2027 ***

<p>Înființarea de exploatații agricole pentru culturi performante</p>			
<p>Proiect de investiții pentru înființare a unei ferme legumicole</p>			
<p>Creșterea competitivității sectorului agricol prin îmbunătățirea accesibilității exploatațiilor agricole</p>			
<p>Modernizarea și adaptarea căilor de acces</p>			
<p>Asigurarea unei bune aprovizionare și un acces mai facil către consumatori și piețele de desfacere</p>			
<p>Proiect de investiții de modernizare a construcțiilor fermelor agricole, modernizare echipamentelor și utilajelor tehnice, îmbunătățirea calității activelor fixe. Continuarea procesului de modernizare și adaptare a fermierilor la cerințele pieței și ale sustenabilității exploatației agricole. În mod complementar vor fi asigurate acțiuni de cooperare pentru lanțuri scurte de aprovizionare</p>			
<p>Proiect de investiții pentru sistem de irigații a fermelor agricole</p>			

**Strategie de Dezvoltare Locala Socio – Economica a Comunei Tazlău
Județul Neamț**

*** 2021 – 2027 ***

Proiect de investiții pentru încurajarea exploatațiilor agricole de creștere a animalelor corelate cu capacitatea pășunilor și fânețelor			
Proiect de investiții pentru infrastructura agricolă în scopul creșterii performanței generale a fermelor agricole			
Proiect de încurajare a tinerilor prin ajutor start-up pentru tinerii fermieri cu efect direct asupra dezvoltării exploatațiilor, a întreprinderilor și asupra veniturilor locuitorilor. În mod complementar vor fi asigurate acțiuni de cooperare pentru lanțuri scurte de aprovizionare			

**Strategie de Dezvoltare Locala Socio – Economica a Comunei Tazlău
Județul Neamț**

*** 2021 – 2027 ***

<p>Proiect de sprijin a tinerilor fermieri pentru înființarea:</p> <ul style="list-style-type: none">- secții de prestări servicii în domeniul lucrărilor agricole;- silozuri de depozitare a cerealelor;- un punct de achiziție și desfacere a îngrășămintelor chimice, pesticide, semințelor;- sprijin pentru înființarea de activități neagricole pentru tinerii fermieri (conserve și preparate de casă din produse ecologice);			
<p>Proiect de investiții pentru susținerea activității de cercetare, dezvoltare, inovare și mediu, de noi practici, utilaje, echipamente, metode manageriale, de marketing etc.</p>			
<p>Proiect pentru acordarea de sprijin pentru activitatea triunghiului informare- cooperare- inovare, cunoscând faptul că este un proces ce rezultă din interacțiunile de grup care presupune cooperare prin intermediul Grupurilor Operaționale</p>			

**Strategie de Dezvoltare Locala Socio – Economica a Comunei Tazlău
Județul Neamț**

*** 2021 – 2027 ***

<p>Proiect de investiții în active fizice pentru extinderea sistemului de irigații și investiții în infrastructură necesară pentru adaptarea agriculturii la cerințele economiei apei în fermele agricole, în asociații, grupuri de producători, etc</p>			
<p>Practicile agricole sprijinite cu investiții prin schemele de agro-mediul-climă, care completează cerințele privind eco-condiționalitatea contribuie la economisirea apei, crescând retenția apei în sol</p>			
<p>Proiecte privind eficientizarea consumului de apă prin cooperarea utilizatorilor de apă în agricultură și a comunităților de fermieri prin asociere și adaptarea în comun de bune practici</p>			
<p>Proiect de investiții pentru active fizice necesare pentru modernizarea fermelor și a unităților de procesare prin achiziționarea de echipamente performante, realizarea de construcții care să contribuie la reducerea consumului de energie, inclusiv pentru reducerea emisiilor cu efect de seră</p>			

**Strategie de Dezvoltare Locala Socio – Economica a Comunei Tazlău
Județul Neamț**

*** 2021 – 2027 ***

DOMENIUL – COMERȚ			
Activități propuse	Resurse disponibile	Echipa de lucru	Etapele proiectului
Alinierea activităților comerciale la standardele aprobate;	Fonduri locale		
Înființarea de spații comerciale de alimentație publică de tip SUPERMARKET	Fonduri guvernamentale– ANIMMC	Compartiment juridic, contabilitate, financiar	Consultanță de specialitate
	Fonduri private		Organizare sesiuni de informare
	Împrumuturi		Obținere avize
	POS DRU – axa 5, DMI 5.2		Pregătire cerere de finanțare
	PNDR – măsura 312		
DOMENIUL – INDUSTRIE			

**Strategie de Dezvoltare Locala Socio – Economica a Comunei Tazlău
Județul Neamț**

*** 2021 – 2027 ***

Activități propuse	Resurse disponibile	Echipe de lucru	Etapele proiectului
Fabrică de prelucrare a cărnii	Fonduri locale Fonduri guvernamentale– ANIMMC Fonduri private Împrumuturi PNDR Masura 312	Compartiment juridic, contabilitate, financiar	Consultanță de specialitate Organizare sesiuni de informare Obținere avize
Proiect de investiții în active fizice pentru înființarea unei întreprinderi - abator pentru tăierea animalelor și procesarea cărnii			
Ferme de ovine, bovine			
Înființarea unui centru de primire-predare a produselor din carne și lapte			
Înființarea unui centru de primire-predare cereale			
Construcție secție de mecanizare a utilajelor agricole			
Fabrici de cherestea sau mobilă			
Dezvoltarea activităților nonagricole, a meșteșugurilor tradiționale și artizanatului (țesături, cusături, croitorii, tricotaje, sculptură în lemn, sculptură în os, pictură etc.)			
Proiect de investiții în active fizice pentru înființarea de ateliere de meșteșuguri tradiționale locale			
Construirea de fabrici cu diverse sectoare de activitate			
Promovarea spiritului antreprenorial pentru dezvoltarea unor activități de producție pentru valorificarea resurselor locale			

**Strategie de Dezvoltare Locala Socio – Economica a Comunei Tazlău
Județul Neamț**

*** 2021 – 2027 ***

Proiect de susținere a cooperării între diferiți actori din lanțul agroalimentar, precum și realizarea de proiecte pilot inovative			
Proiect de sprijin pentru acordarea unui ajutor pregătitor de inițiere LEADER în scopul realizării unui parteneriat public-privat pentru înființarea și elaborarea/implementarea strategiei GAL în perioada 2021-2027			
Atragerea de investitori privați dispuși să investească în activități industriale			
Fixarea prin PUZ a unei zone de intravilan destinate amplasamentelor industriale; asigurarea cu utilități și căi de acces			
Proiect pentru dezvoltarea capacității de procesare, creșterea valorii adăugate pentru produsele agricole și îmbunătățirea organizării pieței de desfacere prin promovarea în cadrul piețelor locale a lanțurilor scurte de aprovizionare			
Proiecte de investiții pentru tehnologii moderne, dezvoltare de produse noi, facilități pentru creșterea eficienței și productivității întreprinderilor, dezvoltarea produselor alimentare inovatoare și a mărcilor locale, diversificarea gamei de produse			

**Strategie de Dezvoltare Locala Socio – Economica a Comunei Tazlău
Județul Neamț**

*** 2021 – 2027 ***

DOMENIUL – SERVICII			
Activități propuse	Resurse disponibile	Echipa de lucru	Etapele proiectului
Cabinet servicii juridice și notariale	Fonduri locale Fonduri guvernamentale– ANIMMC Fonduri private Împrumuturi POS DRU– axa 5, DMI 5.2 PNDR – măsura 312 Programul Operațional Competitivitate	Compartiment juridic, contabilitate, financiar	Servicii de consultață în domeniu, inclusiv pentru accesarea de fonduri europene Organizarea de întâlniri de informare Obținere avize Pregătire cerere de finanțare
Bancomat			
Înființare diverse puncte locale absolut necesare: reparații electrocasnice, croitorie, frizerie, secție țesătorie, secție tricotate, etc.			
Punct de informare a populației cu privire la legislația europeană			
Proiect de sprijin pentru promovarea lanțurilor scurte de aprovizionare și a piețelor locale prin intermediul Grupurilor Operaționale			

**Strategie de Dezvoltare Locala Socio – Economica a Comunei Tazlău
Județul Neamț**

*** 2021 – 2027 ***

DOMENIUL –TURISM			
Activități propuse	Resurse disponibile	Echipa de lucru	Etapele proiectului
<p>Atragerea de fonduri de investiții la nivelul comunei pentru înființarea de noi unități turistice</p> <p>Atragerea de investitori străini în vederea dezvoltării unităților turistice existente</p> <p>Crearea de parteneriate public-private cu scopul de creare de circuite turistice atât pentru adulți cât și pentru copii</p> <p>Construirea unui complex turistic cu utilizarea potențialului zonal (relief, fond forestier, fond cinegetic și ape) cu un pregnant caracter rural și tradițional, prin utilizarea în special a pietrei și a lemnului</p> <p>Proiect de investiții pentru sprijinirea unui numar de gospodării în vederea dezvoltării agroturismului, și obținerea de venituri suplimentare</p>	<p>Fonduri locale</p> <p>Fonduri guvernamentale</p> <p>Fonduri private</p> <p>Împrumuturi</p> <p>PNDR – măsura 313</p>	<p>Compartiment juridic, contabilitate, financiar</p>	<p>Servicii de consultanță în domeniu, inclusiv pentru accesarea de fonduri europene</p> <p>Organizarea de întâlniri de informare</p> <p>Sprijinirea întreprinzătorilor privați în deschiderea de afaceri în domeniu– pensiuni turistice, etc.</p>

**Strategie de Dezvoltare Locala Socio – Economica a Comunei Tazlău
Județul Neamț**

*** 2021 – 2027 ***

Proiect de investiții în active fizice pentru construirea de pensiuni agroturistice			
Potențarea turistică a zonei prin crearea unor zone de agrement și organizarea de activități de agrement, crearea de unități de primire turistică			
Revitalizarea tradițiilor și artei populare			
Înființarea unui muzeu sătesc			
Implicarea în amenajarea unei zone de agrement prin construirea unui parteneriat public-privat			
Identificarea potențialilor investitori în turism/agroturism și atragerea lor în comună;			
Informare permanentă, asistență și accesarea fondurilor interne și externe disponibile			
Organizarea lucrătorilor independenți sau organizați în asociații sau cooperative meșteșugărești			
Înființarea de structuri de primire turistice locale			

**Strategie de Dezvoltare Locala Socio – Economica a Comunei Tazlău
Județul Neamț**

*** 2021 – 2027 ***

Înființarea unor forme de organizare pentru prezentare și comercializarea de suveniruri, artă populară specifică zonei				
DOMENIUL –SPAȚII VERZI				
Activități propuse	Resurse disponibile	Echipa de lucru	Etapele proiectului	
Amenajare parcuri	Fonduri locale Fonduri guvernamentale Fonduri private Împrumuturi POS Mediu PNDR – măsura 322	Compartiment Urbanism și amenajarea teritoriului Compartiment Consultanță agricolă – cadastru Gospodărie comunală	Sondarea populației cu privire la locațiile spațiilor de joacă și de agrement	
Reabilitarea spațiilor de joacă pentru copii, în special la grădinița			Campanii de educare a populației	
Amenajarea de trotuare/ alei pietonale în fața locuințelor de-a lungul drumurilor de acces;			Analize și studii privind soluțiile tehnice de realizare a investiției	
Realizarea de parcuri prin delimitarea clară a locație prin PUZ			Elaborare Studiu de Fezabilitate și analize de cost	
Program de conștientizare și educare a populației la toate nivelurile			Obținere avize	
Amenajare spațiu de joacă în satele componente ale Comunei Tazlău			Pregătire cerere de finanțare	
Proiect de investiții pentru înființarea unui parc al comunei				
Proiect de investiții pentru crearea de spații verzi care să cuprindă și vegetația forestieră ornamentală pe terenuri proprietate publică				

**Strategie de Dezvoltare Locala Socio – Economica a Comunei Tazlău
Județul Neamț**

*** 2021 – 2027 ***

DOMENIUL –MEDIU			
Activități propuse	Resurse disponibile	Echipe de lucru	Etapile proiectului
<p>Extindere rețea apă potabilă în satul Tazlău</p> <p>Captare ape de adâncime-forare puț</p> <p>Stație de clorinare</p> <p>Modernizare stație clorinare existent</p> <p>Modernizare stație de captare a apelor de suprafață</p> <p>Captare ape de adâncime-forare puț</p> <p>Realizare rețea canalizare în satul Tazlău</p> <p>Realizare stație de epurare</p> <p>Realizarea lucrărilor de apărare a malurilor râului Tazlău și scoaterea zonei deservite de strada Măgurii din categoria „Zonă inundabilă”;</p>	<p>Fonduri locale</p> <p>Fonduri guvernamentale</p> <p>Împrumuturi</p> <p>POS Mediu</p> <p>PNDR – măsura 3221</p> <p>Programul Operațional de Mediu</p>	<p>Compartiment Urbanism și amenajarea teritoriului</p> <p>Compartiment Consultanță agricolă - cadastru</p>	<p>Analize și studii privind soluțiile tehnice de realizare a investiției</p> <p>Realizare SF și analize de cost</p> <p>Obținere avize</p> <p>Pregătire cerere de finanțare și documentații conexe</p> <p>Activități de informare și de educare a populației</p>

**Strategie de Dezvoltare Locala Socio – Economica a Comunei Tazlău
Județul Neamț**

*** 2021 – 2027 ***

<p align="center">Amenajarea torenților</p> <p>Construirea unei stații de colectare și sortare a deșeurilor</p> <p>Dotarea comunei cu autospeciale pentru colectarea deșeurilor și cu pubele pentru colectarea selecționată a deșeurilor</p> <p>Colectarea centralizată a rumegușului și deșeurilor industriale</p> <p>Identificarea surselor de poluare și a stadiului de afectare a mediului inconjurator</p>			
<p>Monitorizarea calității, luarea unor măsuri de protecție care vizează starea de confort și sănătate a populației</p>			
<p>Implementarea unor ore de educație ecologică în grădinițe și școli pentru formarea comportamentului și a deprinderilor față de mediu</p>			
<p>Monitorizarea gradului de poluare a aerului, solului și apei (proiect privind identificarea durității apei care prezintă nitriți și nitrați în cantități considerabile)</p>			
<p>Soluții de stopare a poluării și proiecte de</p>			

**Strategie de Dezvoltare Locala Socio – Economica a Comunei Tazlău
Județul Neamț**

*** 2021 – 2027 ***

restaurare ecologică			
Program de ecologizare a activităților gospodărești pentru eliminarea surselor de poluare a aerului, apei și solului			
Program de conștientizare a populației comunei asupra riscurilor de expunere la poluare și a măsurilor de evitare a poluării mediului înconjurător			
Organizarea societății civile pentru promovarea conceptelor ecologice			
Proiect de sprijinire cu investiții pentru uzul individual și al comunității în facilități și echipamente adecvate pentru depozitarea și aplicarea gunoierului de grajd și în echipamente folosite în agricultură, precum și în tehnologii care contribuie cu susținere unei economii cu un nivel scăzut de carbon			
Sprijinirea prin investiții pentru încurajarea creșterii producției și a utilizării energiei din surse regenerabile			

**Strategie de Dezvoltare Locala Socio – Economica a Comunei Tazlău
Județul Neamț**

*** 2021 – 2027 ***

<p>Proiect de investiții de înființarea de culturi cu specii forestiere cu ciclu scurt de producție, cât și cu achiziționarea de tehnologii de producere și transport de energie obținute în scopul dezvoltării bioeconomiei și cooperării celor implicați</p>			
DOMENIUL –MANAGEMENTUL ADMINISTRAȚIEI /RESURSE UMANE			
Activități propuse	Resurse disponibile	Echipe de lucru	Etapele proiectului
<p>Înființarea unui birou de asistență pentru mediul de afaceri prin intermediul caruia să se realizeze o mai bună informare a acestora</p> <p>Publicarea tuturor informațiilor referitoare la dezvoltarea afacerilor în publicația locală</p> <p>Actualizarea site-ului Primăriei comunei Tazlău pentru informare și consultanță on-line</p> <p>Organizarea de târguri și expoziții la nivel de comună pentru prezentarea de tehnologie performantă în domeniile productive predominante</p> <p>Achiziționarea de către micii producători de</p>	<p>Fonduri locale</p> <p>Fonduri guvernamentale</p> <p>Împrumuturi</p> <p>PNDR – măsura 322</p> <p>PO Dezvoltarea capacității administrative – axa 1</p> <p>Programul Operațional Competitivitate</p>	<p>Compartiment juridic, secretariat, administrativ</p> <p>Compartiment juridic, resurse umane</p>	<p>Analiza nevoilor de formare ale angajaților</p> <p>Pregătire cerere de finanțare și documentație conexasă</p> <p>Elaborare Studiu de Fezabilitate</p> <p>Obținere avize</p> <p>Pregătire cerere de finanțare</p>

**Strategie de Dezvoltare Locala Socio – Economica a Comunei Tazlău
Județul Neamț**

*** 2021 – 2027 ***

<p>tehnologie avansată în vederea optimizării și creșterii productivității</p> <p>Organizarea de târguri și expoziții la nivel de comună pentru prezentarea de tehnologie performantă în domeniile productive predominante</p> <p>Achiziționarea de către micii producători de tehnologie avansată în vederea optimizării și creșterii productivității</p> <p align="center">Informatizarea starii civile</p>			
<p>Înființarea serviciului de evidență a persoanelor cu asigurarea spațiului, bazei materiale, a dotărilor tehnice și a personalului calificat și a fondurilor necesare</p> <p align="center">Înființarea unei publicații locale</p> <p>Dezvoltarea serviciului pentru intervenții în situații de urgență și calamități</p> <p>Asigurarea sistemului integrat de alarmare și prevenire a dezastrelor</p>			

**Strategie de Dezvoltare Locala Socio – Economica a Comunei Tazlău
Județul Neamț**

*** 2021 – 2027 ***

<p>Utilizarea serviciilor de voluntariat</p> <p>Achiziționarea unei mașini de intervenție la incendii</p> <p>Achiziționarea de utilaje pentru întreținerea și dezapezirea drumurilor comunale și sătești din comuna Tazlău</p> <p>Achiziționarea și implementarea unui sistem de supraveghere stradal în vederea creșterii siguranței cetățenilor și prevenirii criminalității</p> <p>Necesitatea reînnoirii bazei materiale existente</p> <p>Dotarea cu aparatură informatică performantă, precum și baza materială necesară pentru buna desfășurare a activității de deservire a populației</p> <p>Modernizare sediu Primărie</p> <p>Construire garaj parc auto</p> <p>Înființarea unei societăți de gospodărire comunală în parteneriat public-privat</p>			
--	--	--	--

**Strategie de Dezvoltare Locala Socio – Economica a Comunei Tazlău
Județul Neamț**

*** 2021 – 2027 ***

<p>Înființarea unui centru de colectare și sortare a fructelor de pădure și a plantelor medicinale în vederea valorificării acestora, în sistem de parteneriat public-privat</p> <p>Înființarea unui sistem centralizat de colectare a laptelui, în colaborare cu Asociația crescătorilor de animale din comună</p> <p>Construirea unei Fabrici de prelucrare a laptelui și a fructelor de pădure în parteneriat public-privat și în asociere cu Asociația crescătorilor de animale din comună</p>			
Achiziționarea de calculatoare noi pentru toate serviciile			
Organizarea unui muzeu satesc sau a unei case țărănești			
Sistem electronic integral pentru digitalizarea administrativă			
Achiziționarea unei autospeciale noi de stins incendii cu apă și spumă pentru serviciul SVSU			
Achiziționarea unui autoturism pentru Serviciul de asistență socială			
Modernizarea integral a sediului SVSU			
Îmbunătățirea condițiilor de trai pentru			

**Strategie de Dezvoltare Locala Socio – Economica a Comunei Tazlău
Județul Neamț**

*** 2021 – 2027 ***

populația rurală și la stoparea fenomenului de depopulare din mediul rural prin reducerea decalajelor rural-urban			
Organizarea sistemului de paza comunal			
Înființarea sistemului de paza a țarinelor			
Înființare Poliției Comunitara			
Achiziția unei autospeciale pentru serviciul de pompieri, asigurarea de rezervoare de apă și organizarea de remize PSI.			
Necesar personal pentru urmatoarele posturi/domenii: Director de Cămin Cultural + personal auxiliar, Auditor financiar intern, Expert fonduri UE, Întreținere spatiu verde, Contabilitate			
Programe de dotare și întărire instituțională a administrației publice			
Dotare la standarde corespunzatoare pentru îmbunătățirea calității serviciilor oferite populației, inclusiv cu echipamente IT de ultimă generație care să permită menținerea înregistrărilor (de taxe și impozite, de terenuri, etc.) în condiții optime			

**Strategie de Dezvoltare Locala Socio – Economica a Comunei Tazlău
Județul Neamț**

*** 2021 – 2027 ***

<p>Proiecte de sprijin în investiții realizate în cooperare/ parteneriat în domeniul cercetării, dezvoltării și PEI ¹, inovării, al ecologizării, al infrastructurii de drumuri, energie, dezvoltare durabilă a forței de muncă și al economiei rurale, crearea de noi locuri de muncă. Inovare prin intermediul Grupurilor Operaționale corespunzătoare și care să contribuie la scurtarea timpului de rezolvare a problemelor care apar;</p>			
<p>Programe de perfecționare IT a personalului propriu pentru menținerea înregistrărilor (stare civilă, cadastru, taxe și impozite, etc.)</p>			
<p>Crearea de parteneriate cu furnizori autorizați de FPC, pentru organizarea cursuri de formare profesională în următoarele ocupații:</p> <ul style="list-style-type: none"> ✓ IT ✓ Agricultori/fermieri ✓ Apicultori ✓ Lucrător în agroturism ✓ Administrator pensiune turistică ✓ Ghid turistic 			
<p>Încheierea de parteneriate public private pentru exploatarea / valorificarea unor resurse locale din patrimoniul public</p>			

**Strategie de Dezvoltare Locala Socio – Economica a Comunei Tazlău
Județul Neamț**

*** 2021 – 2027 ***

Organizarea și desfășurarea de schimburi de experiență între România și alte state			
Programe de perfecționare pentru accesarea fondurilor europene și pentru pregătirea cetățenilor comunei, potențiali solicitanți de fonduri pentru dezvoltare comunitară			
Dezvoltarea sistemelor de comunicare cu comunitatea pentru a permite implicarea acestora în luarea deciziilor la nivel comunitar;			

**Strategie de Dezvoltare Locala Socio – Economica a Comunei Tazlău
Județul Neamț**

*** 2021 – 2027 ***

BIBLIOGRAFIE

“România în cifre - breviar statistic”, Institutul Național de Statistica, 2020

“Situția salariaților din România”, Studiu anual Syndex, Editia a VII-a, 2018 – 2019, document în format PDF

Planul Regional de acțiune pentru învățământ, 2016 – 2025, actualizat 2017, Infraed, document în format PDF

„Servicii sociale inovative pentru comunitățile rurale izolate din Regiunea Nord-Est” (RO2013_C4_13)/ “Nevoile de servicii sociale și securitate comunitară Studiul- diagnostic în mediul rural din Regiunea Nord-Est”, Iași, 2015, document în format PDF

Strategia Națională privind Incluziunea Socială și Reducerea Sărăciei 2015-2020, document în format PDF

Introducere în Politica de coeziune a UE 2014-2020, iunie 2014, document în format PDF

Raport strategic privind monitorizarea Planului de Dezvoltare Regionala Nord-Est 2014-2020, actualizat 2017, Agenția de Dezvoltare Regionala Nord - Est

Anuarul statistic al județului Neamț 2019, Institutul Național de Statistică, Direcția Regională de Statistică Neamț, web: www.neamt.insse.ro

“Activitățile privind utilitatea publica de interes local, în anul 2017”, Institutul Național de Statistică, 2018

Strategie de Dezvoltare Locala Socio – Economica a Comunei Tazlău Județul Neamț

* 2021 – 2027 *

“Studiu de impact asupra furnizorilor și serviciilor sociale care au îndeplinit criteriile de eligibilitate la data de 31 decembrie 2016”, București, 2017

Plan general regional de servicii sanitare 2021-2027, REGIUNEA NORD EST, www.ms.ro

Plan Local de Acțiune pentru Dezvoltarea Învățământului Profesional și Tehnic al Județului Neamț, 2018, POSDRU

Strategia națională privind incluziunea socială și reducerea sărăciei 2015-2020, Ministerul Muncii, Familie, Protecției Sociale și Persoanelor Varstnice

Site-uri web

Articol: “Eurostat: Rata șomajului în UE a scăzut la 6,3% în iunie, cel mai redus nivel din ultimii 19 ani”

<https://www.ceccarbusinessmagazine.ro/eurostat-rata-somajului-in-ue-a-scazut-la-63-in-iunie-cel-mai-redus-nivel-din-ultimii-19-ani-a5185/>

Pagina oficială a Comunei Tazlău

Pagina oficială a Consiliului Local Tazlău

Pagina oficială a Consiliului Județean Neamț

<https://cjneamt.ro/ro/prezentarea-judetului/populatie/>

Romania în cifre la zi

<https://www.worldometers.info/world-population/romania-population/>

Monografia județului Neamț http://www.bg15mc.ro/wp-content/uploads/2011/01/Monografia_judetului_Neamt.pdf

Strategie de Dezvoltare Locala Socio – Economica a Comunei Tazlău Județul Neamț

* 2021 – 2027 *

Repere despre județul Neamț <https://neamt.insse.ro/despre-noi/despre-judetul-neamt/>

Energia din surse regenerabile <https://www.europarl.europa.eu/factsheets/ro/sheet/70/energia-din-surse-regenerabile>

Coeziunea economică, socială și teritorială

<https://www.europarl.europa.eu/factsheets/ro/sheet/93/coeziunea-economica-sociala-si-teritoriala>

Politica de coeziune a Uniunii Europene <https://www.mae.ro/node/1623>

Analiza tendințelor economice ale Regiunii Nord-Est, PROIECT RIS DISCOVER NORTH EAST ROMANIA,

[https://www.adrnordest.ro/user/file/innovation%20ris%20implementation/a\)%20Analiza%20socio-economica.pdf](https://www.adrnordest.ro/user/file/innovation%20ris%20implementation/a)%20Analiza%20socio-economica.pdf)

Ocupare, Mobilitate, Șomaj și Protecția Socială a Șomerilor

http://www.mmuncii.ro/j33/images/buletin_statistic/2018/ocupare_I_2018.pdf

Infografic - Rata șomajului 2014-2019

<https://www.consilium.europa.eu/ro/infographics/unemployment-rate-2014-2019/>

Statistici privind ocuparea forței de muncă

https://ec.europa.eu/eurostat/statistics-explained/index.php?title=Employment_statistics/ro

Articolul “Ocuparea forței de muncă”

<https://www.eesc.europa.eu/ro/policies/policy-areas/employment>

Articolul “Evoluția PIB-ului României la nivel județean și regional în 2019. Cele mai performante județe”, Dorin Timonea, 12 ianuarie 2020

**Strategie de Dezvoltare Locala Socio – Economica a Comunei Tazlău
Județul Neamț**

*** 2021 – 2027 ***

[https://adevarul.ro/locale/alba-iulia/evolutia-pib-ul-romaniei-nivel-judetean-regional-2019-
cele-mai-performante-judete-1_5e1b081a5163ec4271034285/index.html](https://adevarul.ro/locale/alba-iulia/evolutia-pib-ul-romaniei-nivel-judetean-regional-2019-cele-mai-performante-judete-1_5e1b081a5163ec4271034285/index.html)

Statistici județene - INS - Direcția Regională de Statistică NEAMȚ

<https://neamt.insse.ro/produse-si-servicii/statistici-judetene/>

Statistici regionale - INS - Direcția Regională de Statistică NEAMȚ

<https://neamt.insse.ro/produse-si-servicii/statistici-regionale/>

Fișă informativă - Dezvoltarea regională și politica de coeziune după 2020: Întrebări și
răspunsuri, 29 mai 2018

https://ec.europa.eu/commission/presscorner/detail/ro/MEMO_18_3866

Planul de Dezvoltare Regională 2021 – 2027

https://www.admordest.ro/index.php?page=REGIONAL_RDP_2021

Strategia Județeană de Dezvoltare a serviciilor sociale 2018 – 2022

<https://dgaspcneamt.ro/wp-content/uploads/2019/02/strategie20182022.pdf>